

КАРТА-ПЛАН ТЕРРИТОРИИ

Пояснительная записка

1. Сведения о территории выполнения комплексных кадастровых работ:

34:13:140002

(наименование субъекта Российской Федерации, муниципального образования, населенного пункта, уникальные учетные номера кадастровых кварталов, иные сведения, позволяющие определить местоположение территории, на которой выполняются комплексные кадастровые работы, например, наименование садоводческого или огороднического некоммерческого товарищества, гаражного кооператива, элемента планировочной структуры)

2. Основания выполнения комплексных кадастровых работ:

Наименование, дата и номер документа, на основании которого выполняются комплексные кадастровые работы:

Муниципальный контракт № 25-А, от 26 апреля 2024 г., документ выдан Администрация Котельниковского муниципального района Волгоградской области

3. Дата подготовки карты-плана территории: 23 августа 2024 г.

4. Сведения о заказчике(ах) комплексных кадастровых работ:

В отношении юридического лица, органа местного самоуправления муниципального района, муниципального округа или городского округа либо уполномоченного исполнительного органа государственной власти субъекта Российской Федерации:

полное или сокращенное (в случае, если имеется) наименование: Администрация Котельниковского муниципального района Волгоградской области

основной государственный регистрационный номер: 1023405974811

идентификационный номер налогоплательщика: 3413500064

В отношении физического лица или представителя физических или юридических лиц:

фамилия, имя, отчество (последнее - при наличии): —

страховой номер индивидуального лицевого счета в системе обязательного пенсионного страхования Российской Федерации (СНИЛС): —

Наименование и реквизиты документа, подтверждающие полномочия представителя заказчика(ов) комплексных кадастровых работ:

—

Адрес электронной почты (для направления уведомления о результатах внесения сведений в Единый государственный реестр недвижимости):

—

5. Сведения об исполнителе комплексных кадастровых работ:

Полное или сокращенное (в случае, если имеется) наименование и адрес юридического лица, с которым заключен государственный или муниципальный контракт либо договор подряда на выполнение комплексных кадастровых работ:

Фамилия, имя, отчество кадастрового инженера (последнее - при наличии): Чиркин Евгений Александрович
и основной государственный регистрационный номер кадастрового инженера индивидуального предпринимателя (ОГРНИП): 318344300021161

Страховой номер индивидуального лицевого счета в системе обязательного пенсионного страхования Российской Федерации (СНИЛС) кадастрового инженера: 152-892-276-89

Уникальный реестровый номер кадастрового инженера в реестре саморегулируемой организации кадастровых инженеров и дата внесения сведений о физическом лице в такой реестр: НП001325, 30 мая 2016 г.

Полное или (в случае, если имеется) сокращенное наименование саморегулируемой организации кадастровых инженеров, членом которой является кадастровый инженер: Кадастровые инженеры юга

Контактный телефон: +79275392962

Почтовый адрес и адрес электронной почты, по которым осуществляется связь с кадастровым инженером: гор. Волгоград, ул. им. Маршала Василевского, д. 4, кв. 18, ewgeniychirkin@mail.ru

6. Перечень документов, использованных при подготовке карты-плана территории:

№ п/п	Реквизиты документа				
	Вид	Дата	Номер	Наименование	Иные сведения
1	2	3	4	5	6
1	Кадастровый план территории, выдан: Филиал публично-правовой компании "Роскадастр" по Волгоградской области	4 марта 2024 г.	КУВИ-001/2024-63495993	Кадастровый план территории	—
2	Материалы картографо-геодезического фонда, выдан: ФГБУ "Центр геодезии, картографии и ИПД"	15 июля 2020 г.	120/8457	Выписка координат из каталога геодезических пунктов	—
3	Карта (план) объекта землеустройства, выдан: ИП Чиркин Е.А.	23 августа 2024 г.	б/н	Карта-план территории	—

7. Пояснения к карте-плану территории:

Пояснительная записка

Настоящая карта-план территории разработана в результате проведения комплексных кадастровых работ на территории кадастрового квартала 34:13:140002 (территория х. Майоровский Майоровского сельского поселения Котельниковского района Волгоградской области)

Карта-план территории кадастрового квартала 34:13:140002 утверждена Постановлением об утверждении карта-планов территорий, подготовленных в результате выполнения комплексных кадастровых работ в границах кадастрового квартала 34:13:140002

Неотъемлемой частью КППР является:

- акт согласования границ земельных участков, который включен в состав Приложения. Согласно данного акта, границы всех земельных участков являются согласованными;
- протокол заседания согласительной комиссии по вопросу согласования местоположения границ земельных участков

В результате выполнения комплексных кадастровых работ:

- 1) уточняются границы 121 земельного участка;
- 2) обеспечивается исправление границ, сведения о которых уже внесены в ЕГРН, 5 земельных участков;
- 3) осуществляется уточнение местоположения на земельных участках границ 188 объектов капитального строительства
- 4) исправляются границы 2 объектов капитального строительства

Отдельные объекты недвижимости не включаются в карту-план территории и не подлежат к внесению в ЕГРН, информация о таких объектах приведена далее

В ходе выполнения кадастровых работ проведен анализ материалов, согласно сведений ЕГРН, представленных в виде кадастровых планов территорий и выписок из ЕГРН в отношении земельных участков и объектов капитального строительства, картографические материалы и материалы из фонда данных, полученных в результате проведения землеустройства, действующие правила землепользования и застройки, утвержденные применительно к данной территории работ.

Так, земельные участки, в отношении которых проводятся комплексные кадастровые работы, расположены в границах Майоровского сельского поселения, в градостроительной зоне Ж1, для которой установлены предельные минимальные (400 кв.м.) и максимальные размеры земельных участков (2500 кв.м.). Правила землепользования и застройки утверждены Решением Котельниковского районного Совета народных депутатов Волгоградской области от 27.02.2023 г. № 54/354 «Об утверждении Правил землепользования и застройки Майоровского сельского поселения Котельниковского муниципального района Волгоградской области», ссылка на сайт: <https://fgistp.economy.gov.ru/lk/#/document-show/309686>

Сведения о заказчике

Комплексные кадастровые работы выполнены в рамках исполнения муниципального контракта № 25-А от 26.04.2024 г.

Заказчиком комплексных кадастровых работ является Администрация Котельниковского муниципального района Волгоградской области

Сведения о кадастровом инженере

Карта-план территории подготовлен кадастровым инженером Чиркиным Евгением Александровичем (квалификационный аттестат № 34-14-538 от 22.08.2014), включенным в реестр членов Ассоциации СРО "Кадастровые инженеры юга" 30.052016 г. № НП001325. Номер регистрации в государственном реестре лиц, осуществляющих кадастровую деятельность – 31758. Страховой номер индивидуального лицевого счета в системе обязательного пенсионного страхования Российской Федерации (СНИЛС) 152-892-276 89.

Сведения об уточняемых земельных участках

В ходе проведения комплексных кадастровых работ были уточнены местоположение и площадь земельных участков, в результате которых расхождение площади уточняемых земельных участков по сведениям единого государственного реестра недвижимости и фактической не превышает предельного минимального размера, установленного ПЗЗ

В соответствии с п. 19 Требований к подготовке и оформлению карты-плана территории, для определения местоположения границ земельных участков при выполнении комплексных кадастровых работ используются сведения единой электронной картографической основы и материалы землеустроительной документации, содержащейся в государственном фонде данных, полученных в результате проведения землеустройства.

При уточнении границ земельного участка их местоположение определяется исходя из сведений, содержащихся в документе, подтверждающем право на земельный участок, или при отсутствии такого документа исходя из сведений, содержащихся в документах, определявших местоположение границ земельного участка при его образовании. В случае отсутствия в документах сведений о местоположении границ земельного участка их местоположение определяется в соответствии с утвержденным в установленном законодательством о градостроительной деятельности порядке проектом межевания территории. При отсутствии в утвержденном проекте межевания территории сведений о таком земельном участке его границами являются границы, существующие на местности пятнадцать и более лет и закрепленные с использованием природных объектов или объектов искусственного происхождения.

Также в настоящей КПТР исправляются реестровые ошибки в сведениях о земельных участках. Реестровые ошибки заключаются в несоответствии координатного описания характерных точек границ земельных участков их фактическому положению на местности, выявленному в ходе натурного обследования при проведении комплексных кадастровых работ.

В отношении всех уточняемых земельных участков границы определены по искусственным ограждениям, существующим на местности 15 и более лет (деревянные, шиферные заборы и сетчатые ограждения).

В ЕГРН не вносятся следующие задублированные сведения о земельных участках:

34:13:140002:467 (дублирует 34:13:140001:159);

34:13:140002:228 (дублирует 34:13:140002:3).

Сведения о земельных участках с кадастровыми номерами подлежат снятию с кадастрового учета в порядке ч.3 ст.70 218-ФЗ:

34:13:140002:83

34:13:140002:154

34:13:140002:114

34:13:140002:165

34:13:140002:126

34:13:140002:64

34:13:140002:19

34:13:140002:2

34:13:140002:22

34:13:140002:600

Местоположение границ земельного участка с кадастровым номером 34:13:140002:43 установить не удалось, ввиду отсутствия фактических границ на местности, а также объекта капитального строительства на данном земельном участке.

ЗУ с кадастровым номером 34:13:140002:600 расположен на территории нескольких кадастровых кварталов.

Описание местоположения здания, сооружения, объекта незавершенного строительства на земельном участке

В ходе проведения комплексных кадастровых работ было уточнено местоположение границ объектов капитального строительства на земельных участках.

Сведения об ОКС не вносятся в КИПР:

34:13:140002:516 - фактически разрушен;

34:13:140002:471 - расположен за границами исходного кадастрового квартала.

Сведения об ОКС с к.н. 34:13:140002:828 дублируют 34:13:140002:522

Сведения об ОКС подлежат исключению из ЕГРН: 34:13:140002:282, 34:13:140002:345

Местоположение границ ОКС 34:13:140002:409, 34:13:140002:282 установить не удалось.

Сведения о пунктах геодезической сети и средствах измерений

1. Сведения о пунктах геодезической сети:

№ п/п	Вид геодезической сети	Название пункта геодезической сети и тип знака	Система координат пункта геодезической сети	Координаты пункта, м		Дата обследования 1 июля 2024 г.		
				X	Y	Сведения о состоянии		
1	2	3	4	5	6	наружного знака пункта	центра пункта	марки центра пункта
1	ГГС. 3	Наумкин Курган, пирамида	МСК-34, зона 1	403 338,14	1 307 729,94	Не обнаружен	Сохранился	Сохранился
2	ГГС. 3	Ильинка, пирамида		406 660,59	1 315 765,14			
3	ГГС. 3	Сибиречная, пирамида		370 144,39	1 290 328,24			

2. Сведения об использованных средствах измерений:

№ п/п	Наименование и обозначение типа средства измерений - прибора (инструмента, аппаратуры)	Заводской или серийный номер средства измерений	Реквизиты свидетельства о поверке прибора (инструмента, аппаратуры) и (или) срок действия поверки
1	2	3	4
1	Stonex S8 GNSS	STNS84412003	С-ГСХ/27-03-2024/327240473

Сведения об уточняемых земельных участках

1. Сведения о характерных точках границ уточняемого земельного участка с кадастровым номером 34:13:140002:1 :
 Система координат МСК-34, зона 1 Зона № 1

Обозначение характерных точек границ	Координаты, м				Метод определения координат	Формулы, примененные для расчета средней квадратической погрешности определения координат характерных точек границ (Mt), с подставленными в такие формулы значениями и итоговые (вычисленные) значения Mt, м	Описание закрепления точки
	содержатся в Едином государственном реестре недвижимости		определены в результате выполнения комплексных кадастровых работ				
	X	Y	X	Y			
1	2	3	4	5	6	7	8
н844У	—	—	368 124,58	1 296 059,85	Метод спутниковых геодезических измерений (определений)	$\sqrt{(0,08^2 + 0,06^2)} = 0,10$	—
н843У	—	—	368 133,13	1 296 073,65			
н842У	—	—	368 139,34	1 296 090,35			
н841У	—	—	368 148,55	1 296 103,72			
н1584У	—	—	368 136,07	1 296 112,02			
н1585У	—	—	368 132,45	1 296 107,54			
н1586У	—	—	368 128,51	1 296 110,56			
н1587У	—	—	368 122,36	1 296 100,58			
н1588У	—	—	368 117,43	1 296 102,86			
н1589У	—	—	368 104,00	1 296 081,11			
н1590У	—	—	368 104,73	1 296 072,71			

1	2	3	4	5	6	7	8
н1591У	—	—	368 111,49	1 296 068,17	Метод спутниковых геодезических измерений (определений)	$\sqrt{(0,08^2 + 0,06^2)} = 0,10$	—
н844У	—	—	368 124,58	1 296 059,85			

2. Сведения о частях границ уточняемого земельного участка с кадастровым номером 34:13:140002:1 :

Обозначение части границ		Горизонтальное проложение (S), м	Описание прохождения части границ	Сведения о согласовании местоположения границ (согласовано/спорное)
от т.	до т.			
1	2	3	4	5
н844У	н843У	16,23	—	согласовано
н843У	н842У	17,82		
н842У	н841У	16,24		
н841У	н1584У	14,99		
н1584У	н1585У	5,76		
н1585У	н1586У	4,96		
н1586У	н1587У	11,72		
н1587У	н1588У	5,43		
н1588У	н1589У	25,56		
н1589У	н1590У	8,43		
н1590У	н1591У	8,14		
н1591У	н844У	15,51		

3. Сведения о характеристиках уточняемого земельного участка с кадастровым номером 34:13:140002:1 :

№ п/п	Наименование характеристики земельного участка	Значение характеристики
1	2	3
1.	Адрес земельного участка	404374, Российская Федерация, Волгоградская область, Котельниковский р-н, Майоровский х, Садовая ул, д 2
1.1.	Сведения о местоположении земельного участка (при отсутствии адреса) в структурированном в соответствии с федеральной информационной адресной системой виде	—
1.2.	Дополнительные сведения о местоположении земельного участка	—
2.	Площадь земельного участка ± величина погрешности определения (вычисления) площади ($P \pm \Delta P$), м ²	1 216 ± 12,00

1	2	3
3.	Формула, примененная для вычисления предельной погрешности определения площади земельного участка, с подставленными значениями и итоговые (вычисленные) значения	$3,5*0,10*\sqrt{(1\ 216,00)} = 12$
4.	Площадь земельного участка согласно сведениям Единого государственного реестра недвижимости (Ркад), м ²	1 240,00
5.	Оценка расхождения Р и Ркад (Р - Ркад), м ²	24
6.	Предельный минимальный и максимальный размеры земельного участка (Рмин и Рмакс), м ²	Рмин = 400 Рмакс = 2 500
7.	Вид (виды) разрешенного использования	Для эксплуатации жилого дома
7.1.	Дополнительные сведения об использовании земельного участка	—
8.	Кадастровый или иной государственный учетный номер (инвентарный) здания, сооружения, объекта незавершенного строительства, расположенного на земельном участке	34:13:140002:573
9.	Сведения о земельных участках (землях общего пользования, территории общего пользования), посредством которых обеспечивается доступ	Земли общего пользования
10.	Иные сведения	—

4. Пояснения к сведениям об уточняемом земельном участке с кадастровым номером 34:13:140002:1 :

1.	—
----	---

1. Сведения о характерных точках границ уточняемого земельного участка с кадастровым номером 34:13:140002:3 :
Система координат МСК-34, зона 1 Зона № 1

Обозначение характерных точек границ	Координаты, м				Метод определения координат	Формулы, примененные для расчета средней квадратической погрешности определения координат характерных точек границ (Mt), с подставленными в такие формулы значениями и итоговые (вычисленные) значения Mt, м	Описание закрепления точки
	содержатся в Едином государственном реестре недвижимости		определены в результате выполнения комплексных кадастровых работ				
	X	Y	X	Y			
1	2	3	4	5	6	7	8
н1580У	—	—	368 199,46	1 294 797,54	Метод спутниковых геодезических измерений (определений)	$\sqrt{(0,08^2 + 0,06^2)} = 0,10$	—

1	2	3	4	5	6	7	8
н1581У	—	—	368 228,74	1 294 829,74	Метод спутниковых геодезических измерений (определений)	$\sqrt{(0,08^2 + 0,06^2)} = 0,10$	—
н1582У	—	—	368 208,12	1 294 848,48			
н1583У	—	—	368 178,84	1 294 816,28			
н1580У	—	—	368 199,46	1 294 797,54			

2. Сведения о частях границ уточняемого земельного участка с кадастровым номером 34:13:140002:3 :

Обозначение части границ		Горизонтальное проложение (S), м	Описание прохождения части границ	Сведения о согласовании местоположения границ (согласовано/спорное)
от т.	до т.			
1	2	3	4	5
н1580У	н1581У	43,52	—	согласовано
н1581У	н1582У	27,86		
н1582У	н1583У	43,52		
н1583У	н1580У	27,86		

3. Сведения о характеристиках уточняемого земельного участка с кадастровым номером 34:13:140002:3 :

№ п/п	Наименование характеристики земельного участка	Значение характеристики
1	2	3
1.	Адрес земельного участка	—
1.1.	Сведения о местоположении земельного участка (при отсутствии адреса) в структурированном в соответствии с федеральной информационной адресной системой виде	Российская Федерация, Волгоградская область, Котельниковский р-н, Майоровский х, д 47
1.2.	Дополнительные сведения о местоположении земельного участка	—
2.	Площадь земельного участка \pm величина погрешности определения (вычисления) площади ($P \pm \Delta P$), м ²	1 213 \pm 12,00
3.	Формула, примененная для вычисления предельной погрешности определения площади земельного участка, с подставленными значениями и итоговые (вычисленные) значения	$3,5 * 0,10 * \sqrt{(1\ 213,00)} = 12$
4.	Площадь земельного участка согласно сведениям Единого государственного реестра недвижимости (Ркад), м ²	828,00
5.	Оценка расхождения Р и Ркад ($P - P_{кад}$), м ²	385

1	2	3
6.	Предельный минимальный и максимальный размеры земельного участка (Р _{мин} и Р _{макс}), м ²	Р _{мин} = 400 Р _{макс} = 2 500
7.	Вид (виды) разрешенного использования	Для ведения личного подсобного хозяйства
7.1.	Дополнительные сведения об использовании земельного участка	—
8.	Кадастровый или иной государственный учетный номер (инвентарный) здания, сооружения, объекта незавершенного строительства, расположенного на земельном участке	34:13:140002:404
9.	Сведения о земельных участках (землях общего пользования, территории общего пользования), посредством которых обеспечивается доступ	Земли общего пользования
10.	Иные сведения	—

4. Пояснения к сведениям об уточняемом земельном участке с кадастровым номером 34:13:140002:3 :

1.	—
----	---

1. Сведения о характерных точках границ уточняемого земельного участка с кадастровым номером 34:13:140002:4 :
Система координат МСК-34, зона 1 Зона № 1

Обозначение характерных точек границ	Координаты, м				Метод определения координат	Формулы, примененные для расчета средней квадратической погрешности определения координат характерных точек границ (Mt), с подставленными в такие формулы значениями и итоговые (вычисленные) значения Mt, м	Описание закрепления точки
	содержатся в Едином государственном реестре недвижимости		определены в результате выполнения комплексных кадастровых работ				
	X	Y	X	Y			
1	2	3	4	5	6	7	8
н1572У	—	—	367 713,07	1 295 223,72	Метод спутниковых геодезических измерений (определений)	$\sqrt{(0,08^2 + 0,06^2)} = 0,10$	—
н1573У	—	—	367 694,68	1 295 198,13			
н1574У	—	—	367 679,24	1 295 175,11			
н1575У	—	—	367 694,51	1 295 164,76			
н1576У	—	—	367 693,19	1 295 163,18			

1	2	3	4	5	6	7	8
н1577У	—	—	367 702,07	1 295 157,56	Метод спутниковых геодезических измерений (определений)	$\sqrt{(0,08^2 + 0,06^2)} = 0,10$	—
н618У	—	—	367 702,88	1 295 158,77			
н617У	—	—	367 730,44	1 295 199,41			
н1578У	—	—	367 750,14	1 295 228,85			
н1579У	—	—	367 726,41	1 295 242,99			
н1572У	—	—	367 713,07	1 295 223,72			

2. Сведения о частях границ уточняемого земельного участка с кадастровым номером 34:13:140002:4 :

Обозначение части границ		Горизонтальное проложение (S), м	Описание прохождения части границ	Сведения о согласовании местоположения границ (согласовано/спорное)
от т.	до т.			
1	2	3	4	5
н1572У	н1573У	31,51	—	согласовано
н1573У	н1574У	27,72		
н1574У	н1575У	18,45		
н1575У	н1576У	2,06		
н1576У	н1577У	10,51		
н1577У	н618У	1,46		
н618У	н617У	49,10		
н617У	н1578У	35,42		
н1578У	н1579У	27,62		
н1579У	н1572У	23,44		

3. Сведения о характеристиках уточняемого земельного участка с кадастровым номером 34:13:140002:4 :

№ п/п	Наименование характеристики земельного участка	Значение характеристики
1	2	3

1	2	3
1.	Адрес земельного участка	404374, Российская Федерация, Волгоградская область, Котельниковский р-н, Майоровский х, Южная ул, д 2
1.1.	Сведения о местоположении земельного участка (при отсутствии адреса) в структурированном в соответствии с федеральной информационной адресной системой виде	—
1.2.	Дополнительные сведения о местоположении земельного участка	—
2.	Площадь земельного участка \pm величина погрешности определения (вычисления) площади ($P \pm \Delta P$), м ²	2 387 \pm 17,00
3.	Формула, примененная для вычисления предельной погрешности определения площади земельного участка, с подставленными значениями и итоговые (вычисленные) значения	$3,5 * 0,10 * \sqrt{(2\ 387,00)} = 17$
4.	Площадь земельного участка согласно сведениям Единого государственного реестра недвижимости (Ркад), м ²	2 387,00
5.	Оценка расхождения P и Ркад ($P - P_{кад}$), м ²	0
6.	Предельный минимальный и максимальный размеры земельного участка ($P_{мин}$ и $P_{макс}$), м ²	$P_{мин} = 400$ $P_{макс} = 2\ 500$
7.	Вид (виды) разрешенного использования	Для ведения личного подсобного хозяйства
7.1.	Дополнительные сведения об использовании земельного участка	—
8.	Кадастровый или иной государственный учетный номер (инвентарный) здания, сооружения, объекта незавершенного строительства, расположенного на земельном участке	34:13:140002:503
9.	Сведения о земельных участках (землях общего пользования, территории общего пользования), посредством которых обеспечивается доступ	Земли общего пользования
10.	Иные сведения	—
4. Пояснения к сведениям об уточняемом земельном участке с кадастровым номером		34:13:140002:4 :
1.		—

1. Сведения о характерных точках границ уточняемого земельного участка с кадастровым номером 34:13:140002:23 :
 Система координат МСК-34, зона 1 Зона № 1

Обозначение характерных точек границ	Координаты, м				Метод определения координат	Формулы, примененные для расчета средней квадратической погрешности определения координат характерных точек границ (Mt), с подставленными в такие формулы значениями и итоговые (вычисленные) значения Mt, м	Описание закрепления точки
	содержатся в Едином государственном реестре недвижимости		определены в результате выполнения комплексных кадастровых работ				
	X	Y	X	Y			
1	2	3	4	5	6	7	8
н1560У	—	—	367 862,52	1 293 895,26	Метод спутниковых геодезических измерений (определений)	$\sqrt{(0,08^2 + 0,06^2)} = 0,10$	—
н1561У	—	—	367 865,75	1 293 931,28			
н1562У	—	—	367 836,53	1 293 935,00			
н1563У	—	—	367 838,39	1 293 947,46			
н1564У	—	—	367 822,33	1 293 951,07			
н1565У	—	—	367 820,00	1 293 941,99			
н1566У	—	—	367 804,40	1 293 945,48			
н1567У	—	—	367 801,95	1 293 928,83			
н1568У	—	—	367 814,76	1 293 925,22			
н1569У	—	—	367 813,48	1 293 911,25			
н1570У	—	—	367 834,08	1 293 908,11			
н1571У	—	—	367 833,18	1 293 898,05			

1	2	3	4	5	6	7	8
н1560У	—	—	367 862,52	1 293 895,26	Метод спутниковых геодезических измерений (определений)	$\sqrt{(0,08^2 + 0,06^2)} = 0,10$	—

2. Сведения о частях границ уточняемого земельного участка с кадастровым номером 34:13:140002:23 :

Обозначение части границ		Горизонтальное проложение (S), м	Описание прохождения части границ	Сведения о согласовании местоположения границ (согласовано/спорное)
от т.	до т.			
1	2	3	4	5
н1560У	н1561У	36,16	—	согласовано
н1561У	н1562У	29,46		
н1562У	н1563У	12,60		
н1563У	н1564У	16,46		
н1564У	н1565У	9,37		
н1565У	н1566У	15,99		
н1566У	н1567У	16,83		
н1567У	н1568У	13,31		
н1568У	н1569У	14,03		
н1569У	н1570У	20,84		
н1570У	н1571У	10,10		
н1571У	н1560У	29,47		

3. Сведения о характеристиках уточняемого земельного участка с кадастровым номером 34:13:140002:23 :

№ п/п	Наименование характеристики земельного участка	Значение характеристики
1	2	3
1.	Адрес земельного участка	404374, Российская Федерация, Волгоградская область, Котельниковский р-н, Майоровский х, Северная ул, д 1
1.1.	Сведения о местоположении земельного участка (при отсутствии адреса) в структурированном в соответствии с федеральной информационной адресной системой виде	—
1.2.	Дополнительные сведения о местоположении земельного участка	—
2.	Площадь земельного участка ± величина погрешности определения (вычисления) площади ($P \pm \Delta P$), м ²	2 100 ± 16,00
3.	Формула, примененная для вычисления предельной погрешности определения площади земельного участка, с подставленными значениями и итоговые (вычисленные) значения	$3,5 * 0,10 * \sqrt{(2 100,00)} = 16$

1	2	3
4.	Площадь земельного участка согласно сведениям Единого государственного реестра недвижимости (Ркад), м ²	2 100,00
5.	Оценка расхождения Р и Ркад (Р - Ркад), м ²	0
6.	Предельный минимальный и максимальный размеры земельного участка (Рмин и Рмакс), м ²	Рмин = 400 Рмакс = 2 500
7.	Вид (виды) разрешенного использования	для ведения личного подсобного хозяйства
7.1.	Дополнительные сведения об использовании земельного участка	—
8.	Кадастровый или иной государственный учетный номер (инвентарный) здания, сооружения, объекта незавершенного строительства, расположенного на земельном участке	34:13:140003:1359
9.	Сведения о земельных участках (землях общего пользования, территории общего пользования), посредством которых обеспечивается доступ	Земли общего пользования
10.	Иные сведения	—

4. Пояснения к сведениям об уточняемом земельном участке с кадастровым номером 34:13:140002:23 :

1.	—
----	---

1. Сведения о характерных точках границ уточняемого земельного участка с кадастровым номером 34:13:140002:26 :
Система координат МСК-34, зона 1 Зона № 1

Обозначение характерных точек границ	Координаты, м				Метод определения координат	Формулы, примененные для расчета средней квадратической погрешности определения координат характерных точек границ (Mt), с подставленными в такие формулы значениями и итоговые (вычисленные) значения Mt, м	Описание закрепления точки
	содержатся в Едином государственном реестре недвижимости		определены в результате выполнения комплексных кадастровых работ				
	X	Y	X	Y			
1	2	3	4	5	6	7	8
н1554У	—	—	367 847,79	1 294 146,87	Метод спутниковых геодезических измерений (определений)	$\sqrt{(0,08^2 + 0,06^2)} = 0,10$	—
н1555У	—	—	367 848,37	1 294 190,41			
н1556У	—	—	367 817,06	1 294 192,79			

1	2	3	4	5	6	7	8
н1557У	—	—	367 814,31	1 294 156,22	Метод спутниковых геодезических измерений (определений)	$\sqrt{(0,08^2 + 0,06^2)} = 0,10$	—
н1558У	—	—	367 824,39	1 294 155,84			
н1559У	—	—	367 824,39	1 294 144,43			
н1554У	—	—	367 847,79	1 294 146,87			

2. Сведения о частях границ уточняемого земельного участка с кадастровым номером 34:13:140002:26 :

Обозначение части границ		Горизонтальное проложение (S), м	Описание прохождения части границ	Сведения о согласовании местоположения границ (согласовано/спорное)
от т.	до т.			
1	2	3	4	5
н1554У	н1555У	43,54	—	согласовано
н1555У	н1556У	31,40		
н1556У	н1557У	36,67		
н1557У	н1558У	10,09		
н1558У	н1559У	11,41		
н1559У	н1554У	23,53		

3. Сведения о характеристиках уточняемого земельного участка с кадастровым номером 34:13:140002:26 :

№ п/п	Наименование характеристики земельного участка	Значение характеристики
1	2	3
1.	Адрес земельного участка	404374, Российская Федерация, Волгоградская область, Котельниковский р-н, Майоровский х, Юбилейный пер, д 2
1.1.	Сведения о местоположении земельного участка (при отсутствии адреса) в структурированном в соответствии с федеральной информационной адресной системой виде	—
1.2.	Дополнительные сведения о местоположении земельного участка	—
2.	Площадь земельного участка ± величина погрешности определения (вычисления) площади ($P \pm \Delta P$), м ²	1 400 ± 13,00
3.	Формула, примененная для вычисления предельной погрешности определения площади земельного участка, с подставленными значениями и итоговые (вычисленные) значения	$3,5 * 0,10 * \sqrt{(1\ 400,00)} = 13$

1	2	3
4.	Площадь земельного участка согласно сведениям Единого государственного реестра недвижимости (Ркад), м ²	1 400,00
5.	Оценка расхождения Р и Ркад (Р - Ркад), м ²	0
6.	Предельный минимальный и максимальный размеры земельного участка (Рмин и Рмакс), м ²	Рмин = 400 Рмакс = 2 500
7.	Вид (виды) разрешенного использования	для ведения личного подсобного хозяйства
7.1.	Дополнительные сведения об использовании земельного участка	—
8.	Кадастровый или иной государственный учетный номер (инвентарный) здания, сооружения, объекта незавершенного строительства, расположенного на земельном участке	34:13:140002:507
9.	Сведения о земельных участках (землях общего пользования, территории общего пользования), посредством которых обеспечивается доступ	Земли общего пользования
10.	Иные сведения	—

4. Пояснения к сведениям об уточняемом земельном участке с кадастровым номером 34:13:140002:26 :

1.	—
----	---

1. Сведения о характерных точках границ уточняемого земельного участка с кадастровым номером 34:13:140002:27 :
Система координат МСК-34, зона 1 Зона № 1

Обозначение характерных точек границ	Координаты, м				Метод определения координат	Формулы, примененные для расчета средней квадратической погрешности определения координат характерных точек границ (Mt), с подставленными в такие формулы значениями и итоговые (вычисленные) значения Mt, м	Описание закрепления точки
	содержатся в Едином государственном реестре недвижимости		определены в результате выполнения комплексных кадастровых работ				
	X	Y	X	Y			
1	2	3	4	5	6	7	8
н1548У	—	—	367 946,55	1 294 160,03	Метод спутниковых геодезических измерений (определений)	$\sqrt{(0,08^2 + 0,06^2)} = 0,10$	—
н1549У	—	—	367 947,20	1 294 190,61			
н1550У	—	—	367 897,55	1 294 195,08			

1	2	3	4	5	6	7	8
н1551У	—	—	367 896,06	1 294 157,17	Метод спутниковых геодезических измерений (определений)	$\sqrt{(0,08^2 + 0,06^2)} = 0,10$	—
н1552У	—	—	367 930,75	1 294 157,05			
н1553У	—	—	367 946,38	1 294 157,02			
н1548У	—	—	367 946,55	1 294 160,03			

2. Сведения о частях границ уточняемого земельного участка с кадастровым номером 34:13:140002:27 :

Обозначение части границ		Горизонтальное проложение (S), м	Описание прохождения части границ	Сведения о согласовании местоположения границ (согласовано/спорное)
от т.	до т.			
1	2	3	4	5
н1548У	н1549У	30,59	—	согласовано
н1549У	н1550У	49,85		
н1550У	н1551У	37,94		
н1551У	н1552У	34,69		
н1552У	н1553У	15,63		
н1553У	н1548У	3,01		

3. Сведения о характеристиках уточняемого земельного участка с кадастровым номером 34:13:140002:27 :

№ п/п	Наименование характеристики земельного участка	Значение характеристики
1	2	3
1.	Адрес земельного участка	—
1.1.	Сведения о местоположении земельного участка (при отсутствии адреса) в структурированном в соответствии с федеральной информационной адресной системой виде	Российская Федерация, Волгоградская область, Котельниковский р-н, Майоровский х, Северная ул, д 5
1.2.	Дополнительные сведения о местоположении земельного участка	—
2.	Площадь земельного участка ± величина погрешности определения (вычисления) площади ($P \pm \Delta P$), м ²	1 792 ± 15,00
3.	Формула, примененная для вычисления предельной погрешности определения площади земельного участка, с подставленными значениями и итоговые (вычисленные) значения	$3,5 * 0,10 * \sqrt{(1\ 792,00)} = 15$

1	2	3
4.	Площадь земельного участка согласно сведениям Единого государственного реестра недвижимости (Ркад), м ²	1 900,00
5.	Оценка расхождения Р и Ркад (Р - Ркад), м ²	108
6.	Предельный минимальный и максимальный размеры земельного участка (Рмин и Рмакс), м ²	Рмин = 400 Рмакс = 2 500
7.	Вид (виды) разрешенного использования	для ведения личного подсобного хозяйства
7.1.	Дополнительные сведения об использовании земельного участка	—
8.	Кадастровый или иной государственный учетный номер (инвентарный) здания, сооружения, объекта незавершенного строительства, расположенного на земельном участке	34:13:140002:487
9.	Сведения о земельных участках (землях общего пользования, территории общего пользования), посредством которых обеспечивается доступ	Земли общего пользования
10.	Иные сведения	—

4. Пояснения к сведениям об уточняемом земельном участке с кадастровым номером 34:13:140002:27 :

1.	—
----	---

1. Сведения о характерных точках границ уточняемого земельного участка с кадастровым номером 34:13:140002:30 :
Система координат МСК-34, зона 1 Зона № 1

Обозначение характерных точек границ	Координаты, м				Метод определения координат	Формулы, примененные для расчета средней квадратической погрешности определения координат характерных точек границ (Mt), с подставленными в такие формулы значениями и итоговые (вычисленные) значения Mt, м	Описание закрепления точки
	содержатся в Едином государственном реестре недвижимости		определены в результате выполнения комплексных кадастровых работ				
	X	Y	X	Y			
1	2	3	4	5	6	7	8
н1501У	—	—	368 079,61	1 294 272,44	Метод спутниковых геодезических измерений (определений)	$\sqrt{(0,08^2 + 0,06^2)} = 0,10$	—
н1502У	—	—	368 084,78	1 294 289,71			
н1503У	—	—	368 077,98	1 294 291,94			

1	2	3	4	5	6	7	8
н1504У	—	—	368 085,68	1 294 314,33	Метод спутниковых геодезических измерений (определений)	$\sqrt{(0,08^2 + 0,06^2)} = 0,10$	—
н1505У	—	—	368 013,66	1 294 334,31			
н1506У	—	—	368 015,11	1 294 325,01			
н1507У	—	—	368 015,21	1 294 284,68			
н1501У	—	—	368 079,61	1 294 272,44			

2. Сведения о частях границ уточняемого земельного участка с кадастровым номером 34:13:140002:30 :

Обозначение части границ		Горизонтальное проложение (S), м	Описание прохождения части границ	Сведения о согласовании местоположения границ (согласовано/спорное)
от т.	до т.			
1	2	3	4	5
н1501У	н1502У	18,03	—	согласовано
н1502У	н1503У	7,16		
н1503У	н1504У	23,68		
н1504У	н1505У	74,74		
н1505У	н1506У	9,41		
н1506У	н1507У	40,33		
н1507У	н1501У	65,55		

3. Сведения о характеристиках уточняемого земельного участка с кадастровым номером 34:13:140002:30 :

№ п/п	Наименование характеристики земельного участка	Значение характеристики
1	2	3
1.	Адрес земельного участка	—
1.1.	Сведения о местоположении земельного участка (при отсутствии адреса) в структурированном в соответствии с федеральной информационной адресной системой виде	Российская Федерация, Волгоградская область, Котельниковский р-н, Майоровский х, Крестьянская ул, д 17
1.2.	Дополнительные сведения о местоположении земельного участка	—
2.	Площадь земельного участка ± величина погрешности определения (вычисления) площади ($P \pm \Delta P$), м ²	3 100 ± 19,00

1	2	3
3.	Формула, примененная для вычисления предельной погрешности определения площади земельного участка, с подставленными значениями и итоговые (вычисленные) значения	$3,5*0,10*\sqrt{(3\ 100,00)} = 19$
4.	Площадь земельного участка согласно сведениям Единого государственного реестра недвижимости (Ркад), м ²	3 100,00
5.	Оценка расхождения Р и Ркад (Р - Ркад), м ²	0
6.	Предельный минимальный и максимальный размеры земельного участка (Рмин и Рмакс), м ²	Рмин = 400 Рмакс = 2 500
7.	Вид (виды) разрешенного использования	для ведения личного подсобного хозяйства
7.1.	Дополнительные сведения об использовании земельного участка	—
8.	Кадастровый или иной государственный учетный номер (инвентарный) здания, сооружения, объекта незавершенного строительства, расположенного на земельном участке	34:13:140002:528
9.	Сведения о земельных участках (землях общего пользования, территории общего пользования), посредством которых обеспечивается доступ	Земли общего пользования
10.	Иные сведения	—

4. Пояснения к сведениям об уточняемом земельном участке с кадастровым номером 34:13:140002:30 :

1.	—
----	---

1. Сведения о характерных точках границ уточняемого земельного участка с кадастровым номером 34:13:140002:31 :
Система координат МСК-34, зона 1 Зона № 1

Обозначение характерных точек границ	Координаты, м				Метод определения координат	Формулы, примененные для расчета средней квадратической погрешности определения координат характерных точек границ (Mt), с подставленными в такие формулы значениями и итоговые (вычисленные) значения Mt, м	Описание закрепления точки
	содержатся в Едином государственном реестре недвижимости		определены в результате выполнения комплексных кадастровых работ				
	X	Y	X	Y			
1	2	3	4	5	6	7	8
n1497У	—	—	367 960,16	1 294 419,53	Метод спутниковых геодезических измерений (определений)	$\sqrt{(0,08^2 + 0,06^2)} = 0,10$	—

1	2	3	4	5	6	7	8
н1498У	—	—	367 960,51	1 294 465,51	Метод спутниковых геодезических измерений (определений)	$\sqrt{(0,08^2 + 0,06^2)} = 0,10$	—
н1499У	—	—	367 936,76	1 294 468,42			
н1500У	—	—	367 933,50	1 294 420,69			
н1497У	—	—	367 960,16	1 294 419,53			

2. Сведения о частях границ уточняемого земельного участка с кадастровым номером 34:13:140002:31 :

Обозначение части границ		Горизонтальное проложение (S), м	Описание прохождения части границ	Сведения о согласовании местоположения границ (согласовано/спорное)
от т.	до т.			
1	2	3	4	5
н1497У	н1498У	45,98	—	согласовано
н1498У	н1499У	23,93		
н1499У	н1500У	47,84		
н1500У	н1497У	26,69		

3. Сведения о характеристиках уточняемого земельного участка с кадастровым номером 34:13:140002:31 :

№ п/п	Наименование характеристики земельного участка	Значение характеристики
1	2	3
1.	Адрес земельного участка	404374, Российская Федерация, Волгоградская область, Котельниковский р-н, Майоровский х, Крестьянская ул, д 14
1.1.	Сведения о местоположении земельного участка (при отсутствии адреса) в структурированном в соответствии с федеральной информационной адресной системой виде	—
1.2.	Дополнительные сведения о местоположении земельного участка	—
2.	Площадь земельного участка ± величина погрешности определения (вычисления) площади ($P \pm \Delta P$), м ²	1 185 ± 12,00
3.	Формула, примененная для вычисления предельной погрешности определения площади земельного участка, с подставленными значениями и итоговые (вычисленные) значения	$3,5 * 0,10 * \sqrt{(1 185,00)} = 12$
4.	Площадь земельного участка согласно сведениям Единого государственного реестра недвижимости (Ркад), м ²	1 200,00
5.	Оценка расхождения Р и Ркад ($P - P_{кад}$), м ²	15

1	2	3
6.	Предельный минимальный и максимальный размеры земельного участка (Р _{мин} и Р _{макс}), м ²	Р _{мин} = 400 Р _{макс} = 2 500
7.	Вид (виды) разрешенного использования	для ведения личного подсобного хозяйства
7.1.	Дополнительные сведения об использовании земельного участка	—
8.	Кадастровый или иной государственный учетный номер (инвентарный) здания, сооружения, объекта незавершенного строительства, расположенного на земельном участке	34:13:140002:465
9.	Сведения о земельных участках (землях общего пользования, территории общего пользования), посредством которых обеспечивается доступ	Земли общего пользования
10.	Иные сведения	—

4. Пояснения к сведениям об уточняемом земельном участке с кадастровым номером 34:13:140002:31 :

1.	—
----	---

1. Сведения о характерных точках границ уточняемого земельного участка с кадастровым номером 34:13:140002:33 :
Система координат МСК-34, зона 1 Зона № 1

Обозначение характерных точек границ	Координаты, м				Метод определения координат	Формулы, примененные для расчета средней квадратической погрешности определения координат характерных точек границ (Mt), с подставленными в такие формулы значениями и итоговые (вычисленные) значения Mt, м	Описание закрепления точки
	содержатся в Едином государственном реестре недвижимости		определены в результате выполнения комплексных кадастровых работ				
	X	Y	X	Y			
1	2	3	4	5	6	7	8
н1465У	—	—	367 833,99	1 294 444,12	Метод спутниковых геодезических измерений (определений)	$\sqrt{(0,08^2 + 0,06^2)} = 0,10$	—
н1494У	—	—	367 830,97	1 294 413,97			
н1495У	—	—	367 830,52	1 294 408,40			
н1458У	—	—	367 898,13	1 294 401,72			
н1457У	—	—	367 898,40	1 294 405,85			

1	2	3	4	5	6	7	8
н1456У	—	—	367 899,27	1 294 419,41	Метод спутниковых геодезических измерений (определений)	$\sqrt{(0,08^2 + 0,06^2)} = 0,10$	—
н1455У	—	—	367 900,66	1 294 435,91			
н1496У	—	—	367 901,11	1 294 440,64			
н1466У	—	—	367 881,26	1 294 441,49			
н1465У	—	—	367 833,99	1 294 444,12			

2. Сведения о частях границ уточняемого земельного участка с кадастровым номером 34:13:140002:33 :

Обозначение части границ		Горизонтальное проложение (S), м	Описание прохождения части границ	Сведения о согласовании местоположения границ (согласовано/спорное)
от т.	до т.			
1	2	3	4	5
н1465У	н1494У	30,30	—	согласовано
н1494У	н1495У	5,59		
н1495У	н1458У	67,94		
н1458У	н1457У	4,14		
н1457У	н1456У	13,59		
н1456У	н1455У	16,56		
н1455У	н1496У	4,75		
н1496У	н1466У	19,87		
н1466У	н1465У	47,34		

3. Сведения о характеристиках уточняемого земельного участка с кадастровым номером 34:13:140002:33 :

№ п/п	Наименование характеристики земельного участка	Значение характеристики
1	2	3
1.	Адрес земельного участка	404374, Российская Федерация, Волгоградская область, Котельниковский р-н, Майоровский х, Западная ул, д 2
1.1.	Сведения о местоположении земельного участка (при отсутствии адреса) в структурированном в соответствии с федеральной информационной адресной системой виде	—
1.2.	Дополнительные сведения о местоположении земельного участка	—

1	2	3	4	5	6	7	8
н1485У	—	—	367 875,47	1 294 332,96	Метод спутниковых геодезических измерений (определений)	$\sqrt{(0,08^2 + 0,06^2)} = 0,10$	—
н1486У	—	—	367 880,33	1 294 338,74			
н1487У	—	—	367 886,96	1 294 350,38			
н1488У	—	—	367 884,40	1 294 368,31			
н1489У	—	—	367 877,65	1 294 376,80			
н1490У	—	—	367 870,61	1 294 378,05			
н1491У	—	—	367 869,87	1 294 373,21			
н1492У	—	—	367 839,59	1 294 379,15			
н1493У	—	—	367 831,50	1 294 343,21			
н1485У	—	—	367 875,47	1 294 332,96			

2. Сведения о частях границ уточняемого земельного участка с кадастровым номером 34:13:140002:34 :

Обозначение части границ		Горизонтальное проложение (S), м	Описание прохождения части границ	Сведения о согласовании местоположения границ (согласовано/спорное)
от т.	до т.			
1	2	3	4	5
н1485У	н1486У	7,55	—	согласовано
н1486У	н1487У	13,40		
н1487У	н1488У	18,11		
н1488У	н1489У	10,85		
н1489У	н1490У	7,15		
н1490У	н1491У	4,90		
н1491У	н1492У	30,86		
н1492У	н1493У	36,84		
н1493У	н1485У	45,15		

3. Сведения о характеристиках уточняемого земельного участка с кадастровым номером <u>34:13:140002:34</u> :		
№ п/п	Наименование характеристики земельного участка	Значение характеристики
1	2	3
1.	Адрес земельного участка	—
1.1.	Сведения о местоположении земельного участка (при отсутствии адреса) в структурированном в соответствии с федеральной информационной адресной системой виде	Российская Федерация, Волгоградская область, Котельниковский р-н, Майоровский х, Западная ул, д 1
1.2.	Дополнительные сведения о местоположении земельного участка	—
2.	Площадь земельного участка ± величина погрешности определения (вычисления) площади ($P \pm \Delta P$), м ²	1 900 ± 15,00
3.	Формула, примененная для вычисления предельной погрешности определения площади земельного участка, с подставленными значениями и итоговые (вычисленные) значения	$3,5 * 0,10 * \sqrt{(1\ 900,00)} = 15$
4.	Площадь земельного участка согласно сведениям Единого государственного реестра недвижимости (Ркад), м ²	1 900,00
5.	Оценка расхождения Р и Ркад ($P - P_{кад}$), м ²	0
6.	Предельный минимальный и максимальный размеры земельного участка (Рмин и Рмакс), м ²	Рмин = 400 Рмакс = 2 500
7.	Вид (виды) разрешенного использования	для ведения личного подсобного хозяйства
7.1.	Дополнительные сведения об использовании земельного участка	—
8.	Кадастровый или иной государственный учетный номер (инвентарный) здания, сооружения, объекта незавершенного строительства, расположенного на земельном участке	34:13:140002:484
9.	Сведения о земельных участках (землях общего пользования, территории общего пользования), посредством которых обеспечивается доступ	Земли общего пользования
10.	Иные сведения	—
4. Пояснения к сведениям об уточняемом земельном участке с кадастровым номером <u>34:13:140002:34</u> :		
1.	—	—

1. Сведения о характерных точках границ уточняемого земельного участка с кадастровым номером <u>34:13:140002:37</u> :					Система координат <u>МСК-34, зона 1</u> Зона № <u>1</u>		
Обозначение характерных точек границ	Координаты, м				Метод определения координат	Формулы, примененные для расчета средней квадратической погрешности определения координат характерных точек границ (Mt), с подставленными в такие формулы значениями и итоговые (вычисленные) значения Mt, м	Описание закрепления точки
	содержатся в Едином государственном реестре недвижимости		определены в результате выполнения комплексных кадастровых работ				
	X	Y	X	Y			
1	2	3	4	5	6	7	8
н1473У	—	—	367 622,62	1 294 372,20	Метод спутниковых геодезических измерений (определений)	$\sqrt{(0,08^2 + 0,06^2)} = 0,10$	—
н1474У	—	—	367 626,23	1 294 386,40			
н1475У	—	—	367 630,42	1 294 385,47			
н1476У	—	—	367 632,05	1 294 392,22			
н1477У	—	—	367 627,97	1 294 393,15			
н1478У	—	—	367 632,86	1 294 416,09			
н1479У	—	—	367 636,09	1 294 429,09			
н1480У	—	—	367 597,40	1 294 438,13			
н1481У	—	—	367 592,70	1 294 427,15			
н1482У	—	—	367 579,43	1 294 397,46			
н1483У	—	—	367 606,90	1 294 385,00			
н1484У	—	—	367 604,34	1 294 376,97			

1	2	3	4	5	6	7	8
н1473У	—	—	367 622,62	1 294 372,20	Метод спутниковых геодезических измерений (определений)	$\sqrt{(0,08^2 + 0,06^2)} = 0,10$	—

2. Сведения о частях границ уточняемого земельного участка с кадастровым номером 34:13:140002:37 :

Обозначение части границ		Горизонтальное проложение (S), м	Описание прохождения части границ	Сведения о согласовании местоположения границ (согласовано/спорное)
от т.	до т.			
1	2	3	4	5
н1473У	н1474У	14,65	—	согласовано
н1474У	н1475У	4,29		
н1475У	н1476У	6,94		
н1476У	н1477У	4,18		
н1477У	н1478У	23,46		
н1478У	н1479У	13,40		
н1479У	н1480У	39,73		
н1480У	н1481У	11,94		
н1481У	н1482У	32,52		
н1482У	н1483У	30,16		
н1483У	н1484У	8,43		
н1484У	н1473У	18,89		

3. Сведения о характеристиках уточняемого земельного участка с кадастровым номером 34:13:140002:37 :

№ п/п	Наименование характеристики земельного участка	Значение характеристики
1	2	3
1.	Адрес земельного участка	404374, Российская Федерация, Волгоградская область, Котельниковский р-н, Майоровский х, Юбилейная ул, д 2
1.1.	Сведения о местоположении земельного участка (при отсутствии адреса) в структурированном в соответствии с федеральной информационной адресной системой виде	—
1.2.	Дополнительные сведения о местоположении земельного участка	—
2.	Площадь земельного участка ± величина погрешности определения (вычисления) площади ($P \pm \Delta P$), м ²	2 300 ± 17,00
3.	Формула, примененная для вычисления предельной погрешности определения площади земельного участка, с подставленными значениями и итоговые (вычисленные) значения	$3,5 * 0,10 * \sqrt{2\ 300,00} = 17$

1	2	3
4.	Площадь земельного участка согласно сведениям Единого государственного реестра недвижимости (Ркад), м ²	2 300,00
5.	Оценка расхождения Р и Ркад (Р - Ркад), м ²	0
6.	Предельный минимальный и максимальный размеры земельного участка (Рмин и Рмакс), м ²	Рмин = 400 Рмакс = 2 500
7.	Вид (виды) разрешенного использования	для ведения личного подсобного хозяйства
7.1.	Дополнительные сведения об использовании земельного участка	—
8.	Кадастровый или иной государственный учетный номер (инвентарный) здания, сооружения, объекта незавершенного строительства, расположенного на земельном участке	34:13:140002:550
9.	Сведения о земельных участках (землях общего пользования, территории общего пользования), посредством которых обеспечивается доступ	Земли общего пользования
10.	Иные сведения	—

4. Пояснения к сведениям об уточняемом земельном участке с кадастровым номером 34:13:140002:37 :

1.	—
----	---

1. Сведения о характерных точках границ уточняемого земельного участка с кадастровым номером 34:13:140002:38 :
Система координат МСК-34, зона 1 Зона № 1

Обозначение характерных точек границ	Координаты, м				Метод определения координат	Формулы, примененные для расчета средней квадратической погрешности определения координат характерных точек границ (Mt), с подставленными в такие формулы значениями и итоговые (вычисленные) значения Mt, м	Описание закрепления точки
	содержатся в Едином государственном реестре недвижимости		определены в результате выполнения комплексных кадастровых работ				
	X	Y	X	Y			
1	2	3	4	5	6	7	8
н1467У	—	—	367 585,87	1 294 324,21	Метод спутниковых геодезических измерений (определений)	$\sqrt{(0,08^2 + 0,06^2)} = 0,10$	—
н1468У	—	—	367 597,86	1 294 360,77			
н1469У	—	—	367 587,15	1 294 364,03			

1	2	3	4	5	6	7	8
н1470У	—	—	367 590,53	1 294 375,20	Метод спутниковых геодезических измерений (определений)	$\sqrt{(0,08^2 + 0,06^2)} = 0,10$	—
н1471У	—	—	367 563,42	1 294 384,24			
н1472У	—	—	367 546,66	1 294 337,07			
н1467У	—	—	367 585,87	1 294 324,21			

2. Сведения о частях границ уточняемого земельного участка с кадастровым номером 34:13:140002:38 :

Обозначение части границ		Горизонтальное проложение (S), м	Описание прохождения части границ	Сведения о согласовании местоположения границ (согласовано/спорное)
от т.	до т.			
1	2	3	4	5
н1467У	н1468У	38,48	—	согласовано
н1468У	н1469У	11,20		
н1469У	н1470У	11,67		
н1470У	н1471У	28,58		
н1471У	н1472У	50,06		
н1472У	н1467У	41,27		

3. Сведения о характеристиках уточняемого земельного участка с кадастровым номером 34:13:140002:38 :

№ п/п	Наименование характеристики земельного участка	Значение характеристики
1	2	3
1.	Адрес земельного участка	404374, Российская Федерация, Волгоградская область, Котельниковский р-н, Майоровский х, Юбилейная ул, д 1
1.1.	Сведения о местоположении земельного участка (при отсутствии адреса) в структурированном в соответствии с федеральной информационной адресной системой виде	—
1.2.	Дополнительные сведения о местоположении земельного участка	—
2.	Площадь земельного участка \pm величина погрешности определения (вычисления) площади ($P \pm \Delta P$), м ²	1 900 \pm 15,00
3.	Формула, примененная для вычисления предельной погрешности определения площади земельного участка, с подставленными значениями и итоговые (вычисленные) значения	$3,5 * 0,10 * \sqrt{(1\ 900,00)} = 15$

1	2	3
4.	Площадь земельного участка согласно сведениям Единого государственного реестра недвижимости (Ркад), м ²	1 900,00
5.	Оценка расхождения Р и Ркад (Р - Ркад), м ²	0
6.	Предельный минимальный и максимальный размеры земельного участка (Рмин и Рмакс), м ²	Рмин = 400 Рмакс = 2 500
7.	Вид (виды) разрешенного использования	для ведения личного подсобного хозяйства
7.1.	Дополнительные сведения об использовании земельного участка	—
8.	Кадастровый или иной государственный учетный номер (инвентарный) здания, сооружения, объекта незавершенного строительства, расположенного на земельном участке	34:13:140002:302; 34:13:140002:479
9.	Сведения о земельных участках (землях общего пользования, территории общего пользования), посредством которых обеспечивается доступ	Земли общего пользования
10.	Иные сведения	—

4. Пояснения к сведениям об уточняемом земельном участке с кадастровым номером 34:13:140002:38 :

1.	—
----	---

1. Сведения о характерных точках границ уточняемого земельного участка с кадастровым номером 34:13:140002:40 :
Система координат МСК-34, зона 1 Зона № 1

Обозначение характерных точек границ	Координаты, м				Метод определения координат	Формулы, примененные для расчета средней квадратической погрешности определения координат характерных точек границ (Mt), с подставленными в такие формулы значениями и итоговые (вычисленные) значения Mt, м	Описание закрепления точки
	содержатся в Едином государственном реестре недвижимости		определены в результате выполнения комплексных кадастровых работ				
	X	Y	X	Y			
1	2	3	4	5	6	7	8
н1465У	—	—	367 833,99	1 294 444,12	Метод спутниковых геодезических измерений (определений)	$\sqrt{(0,08^2 + 0,06^2)} = 0,10$	—
н1466У	—	—	367 881,26	1 294 441,49			
н1461У	—	—	367 882,58	1 294 477,53			

1	2	3	4	5	6	7	8
н1460У	—	—	367 834,11	1 294 479,05	Метод спутниковых геодезических измерений (определений)	$\sqrt{(0,08^2 + 0,06^2)} = 0,10$	—
н1465У	—	—	367 833,99	1 294 444,12			

2. Сведения о частях границ уточняемого земельного участка с кадастровым номером 34:13:140002:40 :

Обозначение части границ		Горизонтальное проложение (S), м	Описание прохождения части границ	Сведения о согласовании местоположения границ (согласовано/спорное)
от т.	до т.			
1	2	3	4	5
н1465У	н1466У	47,34	—	согласовано
н1466У	н1461У	36,06		
н1461У	н1460У	48,49		
н1460У	н1465У	34,93		

3. Сведения о характеристиках уточняемого земельного участка с кадастровым номером 34:13:140002:40 :

№ п/п	Наименование характеристики земельного участка	Значение характеристики
1	2	3
1.	Адрес земельного участка	—
1.1.	Сведения о местоположении земельного участка (при отсутствии адреса) в структурированном в соответствии с федеральной информационной адресной системой виде	Российская Федерация, Волгоградская область, Котельниковский р-н, Майоровский х, Западная ул, д 4
1.2.	Дополнительные сведения о местоположении земельного участка	—
2.	Площадь земельного участка ± величина погрешности определения (вычисления) площади ($P \pm \Delta P$), м ²	1 700 ± 14,00
3.	Формула, примененная для вычисления предельной погрешности определения площади земельного участка, с подставленными значениями и итоговые (вычисленные) значения	$3,5 * 0,10 * \sqrt{(1\ 700,00)} = 14$
4.	Площадь земельного участка согласно сведениям Единого государственного реестра недвижимости (Ркад), м ²	1 700,00
5.	Оценка расхождения Р и Ркад ($P - P_{кад}$), м ²	0
6.	Предельный минимальный и максимальный размеры земельного участка (Рмин и Рмакс), м ²	Рмин = 400 Рмакс = 2 500
7.	Вид (виды) разрешенного использования	для ведения личного подсобного хозяйства
7.1.	Дополнительные сведения об использовании земельного участка	—

1	2	3
8.	Кадастровый или иной государственный учетный номер (инвентарный) здания, сооружения, объекта незавершенного строительства, расположенного на земельном участке	—
9.	Сведения о земельных участках (землях общего пользования, территории общего пользования), посредством которых обеспечивается доступ	Земли общего пользования
10.	Иные сведения	—

4. Пояснения к сведениям об уточняемом земельном участке с кадастровым номером 34:13:140002:40 :

1.	—
----	---

1. Сведения о характерных точках границ уточняемого земельного участка с кадастровым номером 34:13:140002:41 :
 Система координат МСК-34, зона 1 Зона № 1

Обозначение характерных точек границ	Координаты, м				Метод определения координат	Формулы, примененные для расчета средней квадратической погрешности определения координат характерных точек границ (Mt), с подставленными в такие формулы значениями и итоговые (вычисленные) значения Mt, м	Описание закрепления точки
	содержатся в Едином государственном реестре недвижимости		определены в результате выполнения комплексных кадастровых работ				
	X	Y	X	Y			
1	2	3	4	5	6	7	8
н1460У	—	—	367 834,11	1 294 479,05	Метод спутниковых геодезических измерений (определений)	$\sqrt{(0,08^2 + 0,06^2)} = 0,10$	—
н1461У	—	—	367 882,58	1 294 477,53			
н1462У	—	—	367 893,14	1 294 476,99			
н1463У	—	—	367 897,26	1 294 511,02			
н1464У	—	—	367 844,59	1 294 515,91			
н1460У	—	—	367 834,11	1 294 479,05			

2. Сведения о частях границ уточняемого земельного участка с кадастровым номером 34:13:140002:41 :

Обозначение части границ		Горизонтальное проложение (S), м	Описание прохождения части границ	Сведения о согласовании местоположения границ (согласовано/спорное)
от т.	до т.			
1	2	3	4	5
н1460У	н1461У	48,49	—	согласовано
н1461У	н1462У	10,57		
н1462У	н1463У	34,28		
н1463У	н1464У	52,90		
н1464У	н1460У	38,32		

3. Сведения о характеристиках уточняемого земельного участка с кадастровым номером 34:13:140002:41 :

№ п/п	Наименование характеристики земельного участка	Значение характеристики
1	2	3
1.	Адрес земельного участка	—
1.1.	Сведения о местоположении земельного участка (при отсутствии адреса) в структурированном в соответствии с федеральной информационной адресной системой виде	Российская Федерация, Волгоградская область, Котельниковский р-н, Майоровский х, Западная ул, д 5
1.2.	Дополнительные сведения о местоположении земельного участка	—
2.	Площадь земельного участка ± величина погрешности определения (вычисления) площади ($P \pm \Delta P$), м ²	2 000 ± 16,00
3.	Формула, примененная для вычисления предельной погрешности определения площади земельного участка, с подставленными значениями и итоговые (вычисленные) значения	$3,5 * 0,10 * \sqrt{(2\ 000,00)} = 16$
4.	Площадь земельного участка согласно сведениям Единого государственного реестра недвижимости (Ркад), м ²	1 900,00
5.	Оценка расхождения Р и Ркад ($P - P_{кад}$), м ²	100
6.	Предельный минимальный и максимальный размеры земельного участка (Рмин и Рмакс), м ²	Рмин = 400 Рмакс = 2 500
7.	Вид (виды) разрешенного использования	для ведения личного подсобного хозяйства
7.1.	Дополнительные сведения об использовании земельного участка	—
8.	Кадастровый или иной государственный учетный номер (инвентарный) здания, сооружения, объекта незавершенного строительства, расположенного на земельном участке	—

1	2	3
9.	Сведения о земельных участках (землях общего пользования, территории общего пользования), посредством которых обеспечивается доступ	Земли общего пользования
10.	Иные сведения	—

4. Пояснения к сведениям об уточняемом земельном участке с кадастровым номером 34:13:140002:41 :

1.	—
----	---

1. Сведения о характерных точках границ уточняемого земельного участка с кадастровым номером 34:13:140002:42 :
Система координат МСК-34, зона 1 Зона № 1

Обозначение характерных точек границ	Координаты, м				Метод определения координат	Формулы, примененные для расчета средней квадратической погрешности определения координат характерных точек границ (Mt), с подставленными в такие формулы значениями и итоговые (вычисленные) значения Mt, м	Описание закрепления точки
	содержатся в Едином государственном реестре недвижимости		определены в результате выполнения комплексных кадастровых работ				
	X	Y	X	Y			
1	2	3	4	5	6	7	8
н1452У	—	—	367 922,91	1 294 386,82	Метод спутниковых геодезических измерений (определений)	$\sqrt{(0,08^2 + 0,06^2)} = 0,10$	—
н1453У	—	—	367 924,30	1 294 403,81			
н1454У	—	—	367 926,44	1 294 433,14			
н1455У	—	—	367 900,66	1 294 435,91			
н1456У	—	—	367 899,27	1 294 419,41			
н1457У	—	—	367 898,40	1 294 405,85			
н1458У	—	—	367 898,13	1 294 401,72			
н1459У	—	—	367 897,53	1 294 392,29			

1	2	3	4	5	6	7	8
н1452У	—	—	367 922,91	1 294 386,82	Метод спутниковых геодезических измерений (определений)	$\sqrt{(0,08^2 + 0,06^2)} = 0,10$	—

2. Сведения о частях границ уточняемого земельного участка с кадастровым номером 34:13:140002:42 :

Обозначение части границ		Горизонтальное проложение (S), м	Описание прохождения части границ	Сведения о согласовании местоположения границ (согласовано/спорное)
от т.	до т.			
1	2	3	4	5
н1452У	н1453У	17,05	—	согласовано
н1453У	н1454У	29,41		
н1454У	н1455У	25,93		
н1455У	н1456У	16,56		
н1456У	н1457У	13,59		
н1457У	н1458У	4,14		
н1458У	н1459У	9,45		
н1459У	н1452У	25,96		

3. Сведения о характеристиках уточняемого земельного участка с кадастровым номером 34:13:140002:42 :

№ п/п	Наименование характеристики земельного участка	Значение характеристики
1	2	3
1.	Адрес земельного участка	—
1.1.	Сведения о местоположении земельного участка (при отсутствии адреса) в структурированном в соответствии с федеральной информационной адресной системой виде	Российская Федерация, Волгоградская область, Котельниковский р-н, Майоровский х, Западная ул, д 3
1.2.	Дополнительные сведения о местоположении земельного участка	—
2.	Площадь земельного участка ± величина погрешности определения (вычисления) площади ($P \pm \Delta P$), м ²	1 171 ± 12,00
3.	Формула, примененная для вычисления предельной погрешности определения площади земельного участка, с подставленными значениями и итоговые (вычисленные) значения	$3,5 * 0,10 * \sqrt{(1 171,00)} = 12$
4.	Площадь земельного участка согласно сведениям Единого государственного реестра недвижимости (Ркад), м ²	1 300,00
5.	Оценка расхождения Р и Ркад ($P - P_{кад}$), м ²	129
6.	Предельный минимальный и максимальный размеры земельного участка (Рмин и Рмакс), м ²	Рмин = 400 Рмакс = 2 500

1	2	3
7.	Вид (виды) разрешенного использования	для ведения личного подсобного хозяйства
7.1.	Дополнительные сведения об использовании земельного участка	—
8.	Кадастровый или иной государственный учетный номер (инвентарный) здания, сооружения, объекта незавершенного строительства, расположенного на земельном участке	—
9.	Сведения о земельных участках (землях общего пользования, территории общего пользования), посредством которых обеспечивается доступ	Земли общего пользования
10.	Иные сведения	—

4. Пояснения к сведениям об уточняемом земельном участке с кадастровым номером 34:13:140002:42 :

1.	—
----	---

1. Сведения о характерных точках границ уточняемого земельного участка с кадастровым номером 34:13:140002:49 :

Система координат МСК-34, зона 1 Зона № 1

Обозначение характерных точек границ	Координаты, м				Метод определения координат	Формулы, примененные для расчета средней квадратической погрешности определения координат характерных точек границ (Mt), с подставленными в такие формулы значениями и итоговые (вычисленные) значения Mt, м	Описание закрепления точки
	содержатся в Едином государственном реестре недвижимости		определены в результате выполнения комплексных кадастровых работ				
	X	Y	X	Y			
1	2	3	4	5	6	7	8
н1441У	—	—	367 601,75	1 294 736,23	Метод спутниковых геодезических измерений (определений)	$\sqrt{(0,08^2 + 0,06^2)} = 0,10$	—
н1442У	—	—	367 615,55	1 294 743,05			
н1443У	—	—	367 633,41	1 294 784,16			
н1444У	—	—	367 596,77	1 294 802,15			
н1445У	—	—	367 593,18	1 294 797,40			
н1446У	—	—	367 585,32	1 294 799,82			

1	2	3	4	5	6	7	8
н1447У	—	—	367 580,17	1 294 793,26	Метод спутниковых геодезических измерений (определений)	$\sqrt{(0,08^2 + 0,06^2)} = 0,10$	—
н1448У	—	—	367 562,32	1 294 801,33			
н1449У	—	—	367 548,71	1 294 775,04			
н1450У	—	—	367 580,42	1 294 763,68			
н1451У	—	—	367 574,62	1 294 746,06			
н1441У	—	—	367 601,75	1 294 736,23			

2. Сведения о частях границ уточняемого земельного участка с кадастровым номером 34:13:140002:49 :

Обозначение части границ		Горизонтальное проложение (S), м	Описание прохождения части границ	Сведения о согласовании местоположения границ (согласовано/спорное)
от т.	до т.			
1	2	3	4	5
н1441У	н1442У	15,39	—	согласовано
н1442У	н1443У	44,82		
н1443У	н1444У	40,82		
н1444У	н1445У	5,95		
н1445У	н1446У	8,22		
н1446У	н1447У	8,34		
н1447У	н1448У	19,59		
н1448У	н1449У	29,60		
н1449У	н1450У	33,68		
н1450У	н1451У	18,55		
н1451У	н1441У	28,86		

3. Сведения о характеристиках уточняемого земельного участка с кадастровым номером 34:13:140002:49 :

№ п/п	Наименование характеристики земельного участка	Значение характеристики
1	2	3

1	2	3
1.	Адрес земельного участка	404374, Российская Федерация, Волгоградская область, Котельниковский р-н, Майоровский х, Заречная ул, д 1
1.1.	Сведения о местоположении земельного участка (при отсутствии адреса) в структурированном в соответствии с федеральной информационной адресной системой виде	—
1.2.	Дополнительные сведения о местоположении земельного участка	—
2.	Площадь земельного участка \pm величина погрешности определения (вычисления) площади ($P \pm \Delta P$), м ²	3 300 \pm 20,00
3.	Формула, примененная для вычисления предельной погрешности определения площади земельного участка, с подставленными значениями и итоговые (вычисленные) значения	$3,5 * 0,10 * \sqrt{(3\ 300,00)} = 20$
4.	Площадь земельного участка согласно сведениям Единого государственного реестра недвижимости (Ркад), м ²	3 300,00
5.	Оценка расхождения Р и Ркад ($P - P_{кад}$), м ²	0
6.	Предельный минимальный и максимальный размеры земельного участка (Рмин и Рмакс), м ²	Рмин = 400 Рмакс = 2 500
7.	Вид (виды) разрешенного использования	для ведения личного подсобного хозяйства
7.1.	Дополнительные сведения об использовании земельного участка	—
8.	Кадастровый или иной государственный учетный номер (инвентарный) здания, сооружения, объекта незавершенного строительства, расположенного на земельном участке	34:13:140002:260
9.	Сведения о земельных участках (землях общего пользования, территории общего пользования), посредством которых обеспечивается доступ	Земли общего пользования
10.	Иные сведения	—
4. Пояснения к сведениям об уточняемом земельном участке с кадастровым номером		34:13:140002:49 :
1.	—	—

1. Сведения о характерных точках границ уточняемого земельного участка с кадастровым номером 34:13:140002:50 :
 Система координат МСК-34, зона 1 Зона № 1

Обозначение характерных точек границ	Координаты, м				Метод определения координат	Формулы, примененные для расчета средней квадратической погрешности определения координат характерных точек границ (Mt), с подставленными в такие формулы значениями и итоговые (вычисленные) значения Mt, м	Описание закрепления точки
	содержатся в Едином государственном реестре недвижимости		определены в результате выполнения комплексных кадастровых работ				
	X	Y	X	Y			
1	2	3	4	5	6	7	8
н1430У	—	—	367 731,03	1 294 711,42	Метод спутниковых геодезических измерений (определений)	$\sqrt{(0,08^2 + 0,06^2)} = 0,10$	—
н1435У	—	—	367 708,78	1 294 730,55			
н1436У	—	—	367 711,15	1 294 732,55			
н1437У	—	—	367 691,84	1 294 751,91			
н1438У	—	—	367 670,78	1 294 728,05			
н1439У	—	—	367 678,90	1 294 719,92			
н1440У	—	—	367 671,68	1 294 715,59			
н1431У	—	—	367 692,90	1 294 688,67			
н1430У	—	—	367 731,03	1 294 711,42			

2. Сведения о частях границ уточняемого земельного участка с кадастровым номером 34:13:140002:50 :

Обозначение части границ		Горизонтальное проложение (S), м	Описание прохождения части границ	Сведения о согласовании местоположения границ (согласовано/спорное)
от т.	до т.			
1	2	3	4	5
н1430У	н1435У	29,34	—	согласовано
н1435У	н1436У	3,10		

1	2	3	4	5
н1436У	н1437У	27,34	—	согласовано
н1437У	н1438У	31,82		
н1438У	н1439У	11,49		
н1439У	н1440У	8,42		
н1440У	н1431У	34,28		
н1431У	н1430У	44,40		

3. Сведения о характеристиках уточняемого земельного участка с кадастровым номером 34:13:140002:50 :

№ п/п	Наименование характеристики земельного участка	Значение характеристики
1	2	3
1.	Адрес земельного участка	404374, Российская Федерация, Волгоградская область, Котельниковский р-н, Майоровский х, Заречная ул, д 3
1.1.	Сведения о местоположении земельного участка (при отсутствии адреса) в структурированном в соответствии с федеральной информационной адресной системой виде	—
1.2.	Дополнительные сведения о местоположении земельного участка	—
2.	Площадь земельного участка ± величина погрешности определения (вычисления) площади ($P \pm \Delta P$), м ²	1 936 ± 15,00
3.	Формула, примененная для вычисления предельной погрешности определения площади земельного участка, с подставленными значениями и итоговые (вычисленные) значения	$3,5 * 0,10 * \sqrt{(1\ 936,00)} = 15$
4.	Площадь земельного участка согласно сведениям Единого государственного реестра недвижимости (Ркад), м ²	2 001,00
5.	Оценка расхождения Р и Ркад ($P - P_{кад}$), м ²	65
6.	Предельный минимальный и максимальный размеры земельного участка (Рмин и Рмакс), м ²	Рмин = 400 Рмакс = 2 500
7.	Вид (виды) разрешенного использования	для ведения личного подсобного хозяйства
7.1.	Дополнительные сведения об использовании земельного участка	—
8.	Кадастровый или иной государственный учетный номер (инвентарный) здания, сооружения, объекта незавершенного строительства, расположенного на земельном участке	34:13:140002:502
9.	Сведения о земельных участках (землях общего пользования, территории общего пользования), посредством которых обеспечивается доступ	Земли общего пользования

1	2			3			
10.	Иные сведения			—			
4. Пояснения к сведениям об уточняемом земельном участке с кадастровым номером <u>34:13:140002:50</u> :							
1.	—						
1. Сведения о характерных точках границ уточняемого земельного участка с кадастровым номером <u>34:13:140002:51</u> :							
Система координат <u>МСК-34, зона 1</u>				Зона № <u>1</u>			
Обозначение характерных точек границ	Координаты, м				Метод определения координат	Формулы, примененные для расчета средней квадратической погрешности определения координат характерных точек границ (Mt), с подставленными в такие формулы значениями и итоговые (вычисленные) значения Mt, м	Описание закрепления точки
	содержатся в Едином государственном реестре недвижимости		определены в результате выполнения комплексных кадастровых работ				
	X	Y	X	Y			
1	2	3	4	5	6	7	8
н1429У	—	—	367 739,05	1 294 717,17	Метод спутниковых геодезических измерений (определений)	$\sqrt{(0,08^2 + 0,06^2)} = 0,10$	—
н1430У	—	—	367 731,03	1 294 711,42			
н1431У	—	—	367 692,90	1 294 688,67			
н1432У	—	—	367 686,37	1 294 684,76			
н1433У	—	—	367 705,35	1 294 660,69			
н1243У	—	—	367 711,74	1 294 664,38			
н1242У	—	—	367 742,02	1 294 681,27			
н1241У	—	—	367 760,76	1 294 693,43			
н1434У	—	—	367 749,95	1 294 708,80			
н1429У	—	—	367 739,05	1 294 717,17			

2. Сведения о частях границ уточняемого земельного участка с кадастровым номером 34:13:140002:51 :

Обозначение части границ		Горизонтальное проложение (S), м	Описание прохождения части границ	Сведения о согласовании местоположения границ (согласовано/спорное)
от т.	до т.			
1	2	3	4	5
н1429У	н1430У	9,87	—	согласовано
н1430У	н1431У	44,40		
н1431У	н1432У	7,61		
н1432У	н1433У	30,65		
н1433У	н1243У	7,38		
н1243У	н1242У	34,67		
н1242У	н1241У	22,34		
н1241У	н1434У	18,79		
н1434У	н1429У	13,74		

3. Сведения о характеристиках уточняемого земельного участка с кадастровым номером 34:13:140002:51 :

№ п/п	Наименование характеристики земельного участка	Значение характеристики
1	2	3
1.	Адрес земельного участка	Российская Федерация, Волгоградская область, Котельниковский р-н, Майоровский х, Заречная ул, д 5
1.1.	Сведения о местоположении земельного участка (при отсутствии адреса) в структурированном в соответствии с федеральной информационной адресной системой виде	—
1.2.	Дополнительные сведения о местоположении земельного участка	—
2.	Площадь земельного участка ± величина погрешности определения (вычисления) площади ($P \pm \Delta P$), м ²	2 000 ± 16,00
3.	Формула, примененная для вычисления предельной погрешности определения площади земельного участка, с подставленными значениями и итоговые (вычисленные) значения	$3,5 * 0,10 * \sqrt{(2\ 000,00)} = 16$
4.	Площадь земельного участка согласно сведениям Единого государственного реестра недвижимости (Ркад), м ²	2 000,00
5.	Оценка расхождения Р и Ркад ($P - P_{кад}$), м ²	0
6.	Предельный минимальный и максимальный размеры земельного участка (Рмин и Рмакс), м ²	Рмин = 400 Рмакс = 2 500
7.	Вид (виды) разрешенного использования	для ведения личного подсобного хозяйства

1	2	3
7.1.	Дополнительные сведения об использовании земельного участка	—
8.	Кадастровый или иной государственный учетный номер (инвентарный) здания, сооружения, объекта незавершенного строительства, расположенного на земельном участке	34:13:140002:574
9.	Сведения о земельных участках (землях общего пользования, территории общего пользования), посредством которых обеспечивается доступ	Земли общего пользования
10.	Иные сведения	—

4. Пояснения к сведениям об уточняемом земельном участке с кадастровым номером 34:13:140002:51 :

1.	—
----	---

1. Сведения о характерных точках границ уточняемого земельного участка с кадастровым номером 34:13:140002:52 :
Система координат МСК-34, зона 1 Зона № 1

Обозначение характерных точек границ	Координаты, м				Метод определения координат	Формулы, примененные для расчета средней квадратической погрешности определения координат характерных точек границ (Mt), с подставленными в такие формулы значениями и итоговые (вычисленные) значения Mt, м	Описание закрепления точки
	содержатся в Едином государственном реестре недвижимости		определены в результате выполнения комплексных кадастровых работ				
	X	Y	X	Y			
1	2	3	4	5	6	7	8
н1422У	—	—	367 989,69	1 294 846,88	Метод спутниковых геодезических измерений (определений)	$\sqrt{(0,08^2 + 0,06^2)} = 0,10$	—
н1423У	—	—	367 999,63	1 294 862,67			
н1424У	—	—	367 981,23	1 294 871,05			
н1425У	—	—	367 948,96	1 294 884,77			
н1426У	—	—	367 939,68	1 294 862,08			
н1427У	—	—	367 968,23	1 294 849,09			

1	2	3	4	5	6	7	8
н1428У	—	—	367 970,02	1 294 851,60	Метод спутниковых геодезических измерений (определений)	$\sqrt{(0,08^2 + 0,06^2)} = 0,10$	—
н1422У	—	—	367 989,69	1 294 846,88			

2. Сведения о частях границ уточняемого земельного участка с кадастровым номером 34:13:140002:52 :

Обозначение части границ		Горизонтальное проложение (S), м	Описание прохождения части границ	Сведения о согласовании местоположения границ (согласовано/спорное)
от т.	до т.			
1	2	3	4	5
н1422У	н1423У	18,66	—	согласовано
н1423У	н1424У	20,22		
н1424У	н1425У	35,07		
н1425У	н1426У	24,51		
н1426У	н1427У	31,37		
н1427У	н1428У	3,08		
н1428У	н1422У	20,23		

3. Сведения о характеристиках уточняемого земельного участка с кадастровым номером 34:13:140002:52 :

№ п/п	Наименование характеристики земельного участка	Значение характеристики
1	2	3
1.	Адрес земельного участка	404374, Российская Федерация, Волгоградская область, Котельниковский р-н, Майоровский х, Школьная ул, д 2
1.1.	Сведения о местоположении земельного участка (при отсутствии адреса) в структурированном в соответствии с федеральной информационной адресной системой виде	—
1.2.	Дополнительные сведения о местоположении земельного участка	—
2.	Площадь земельного участка ± величина погрешности определения (вычисления) площади ($P \pm \Delta P$), м ²	1 236 ± 12,00
3.	Формула, примененная для вычисления предельной погрешности определения площади земельного участка, с подставленными значениями и итоговые (вычисленные) значения	$3,5 * 0,10 * \sqrt{(1\ 236,00)} = 12$
4.	Площадь земельного участка согласно сведениям Единого государственного реестра недвижимости (Ркад), м ²	1 000,00
5.	Оценка расхождения Р и Ркад ($P - P_{кад}$), м ²	236

1	2	3
6.	Предельный минимальный и максимальный размеры земельного участка (Р _{мин} и Р _{макс}), м ²	Р _{мин} = 400 Р _{макс} = 2 500
7.	Вид (виды) разрешенного использования	для ведения личного подсобного хозяйства
7.1.	Дополнительные сведения об использовании земельного участка	—
8.	Кадастровый или иной государственный учетный номер (инвентарный) здания, сооружения, объекта незавершенного строительства, расположенного на земельном участке	34:13:140003:1374
9.	Сведения о земельных участках (землях общего пользования, территории общего пользования), посредством которых обеспечивается доступ	Земли общего пользования
10.	Иные сведения	—

4. Пояснения к сведениям об уточняемом земельном участке с кадастровым номером 34:13:140002:52 :

1.	—
----	---

1. Сведения о характерных точках границ уточняемого земельного участка с кадастровым номером 34:13:140002:55 :
Система координат МСК-34, зона 1 Зона № 1

Обозначение характерных точек границ	Координаты, м				Метод определения координат	Формулы, примененные для расчета средней квадратической погрешности определения координат характерных точек границ (Mt), с подставленными в такие формулы значениями и итоговые (вычисленные) значения Mt, м	Описание закрепления точки
	содержатся в Едином государственном реестре недвижимости		определены в результате выполнения комплексных кадастровых работ				
	X	Y	X	Y			
1	2	3	4	5	6	7	8
н1416У	—	—	367 930,56	1 294 803,51	Метод спутниковых геодезических измерений (определений)	$\sqrt{(0,08^2 + 0,06^2)} = 0,10$	—
н1417У	—	—	367 910,86	1 294 787,09			
н1418У	—	—	367 899,66	1 294 775,12			
н1419У	—	—	367 919,07	1 294 760,46			
н1420У	—	—	367 940,21	1 294 776,57			

1	2	3	4	5	6	7	8
н1421У	—	—	367 948,63	1 294 778,92	Метод спутниковых геодезических измерений (определений)	$\sqrt{(0,08^2 + 0,06^2)} = 0,10$	—
н1416У	—	—	367 930,56	1 294 803,51			

2. Сведения о частях границ уточняемого земельного участка с кадастровым номером 34:13:140002:55 :

Обозначение части границ		Горизонтальное проложение (S), м	Описание прохождения части границ	Сведения о согласовании местоположения границ (согласовано/спорное)
от т.	до т.			
1	2	3	4	5
н1416У	н1417У	25,65	—	согласовано
н1417У	н1418У	16,39		
н1418У	н1419У	24,32		
н1419У	н1420У	26,58		
н1420У	н1421У	8,74		
н1421У	н1416У	30,52		

3. Сведения о характеристиках уточняемого земельного участка с кадастровым номером 34:13:140002:55 :

№ п/п	Наименование характеристики земельного участка	Значение характеристики
1	2	3
1.	Адрес земельного участка	—
1.1.	Сведения о местоположении земельного участка (при отсутствии адреса) в структурированном в соответствии с федеральной информационной адресной системой виде	Российская Федерация, Волгоградская область, Котельниковский р-н, Майоровский х, Школьная ул, д 5
1.2.	Дополнительные сведения о местоположении земельного участка	—
2.	Площадь земельного участка ± величина погрешности определения (вычисления) площади ($P \pm \Delta P$), м ²	1 015 ± 11,00
3.	Формула, примененная для вычисления предельной погрешности определения площади земельного участка, с подставленными значениями и итоговые (вычисленные) значения	$3,5 * 0,10 * \sqrt{(1\ 015,00)} = 11$
4.	Площадь земельного участка согласно сведениям Единого государственного реестра недвижимости (Ркад), м ²	1 100,00
5.	Оценка расхождения P и Ркад ($P - P_{кад}$), м ²	85
6.	Предельный минимальный и максимальный размеры земельного участка (P _{мин} и P _{макс}), м ²	P _{мин} = 400 P _{макс} = 2 500

1	2	3
7.	Вид (виды) разрешенного использования	для ведения личного подсобного хозяйства
7.1.	Дополнительные сведения об использовании земельного участка	—
8.	Кадастровый или иной государственный учетный номер (инвентарный) здания, сооружения, объекта незавершенного строительства, расположенного на земельном участке	34:13:140002:488
9.	Сведения о земельных участках (землях общего пользования, территории общего пользования), посредством которых обеспечивается доступ	Земли общего пользования
10.	Иные сведения	—

4. Пояснения к сведениям об уточняемом земельном участке с кадастровым номером 34:13:140002:55 :

1.	—
----	---

1. Сведения о характерных точках границ уточняемого земельного участка с кадастровым номером 34:13:140002:57 :

Система координат МСК-34, зона 1 Зона № 1

Обозначение характерных точек границ	Координаты, м				Метод определения координат	Формулы, примененные для расчета средней квадратической погрешности определения координат характерных точек границ (Mt), с подставленными в такие формулы значениями и итоговые (вычисленные) значения Mt, м	Описание закрепления точки
	содержатся в Едином государственном реестре недвижимости		определены в результате выполнения комплексных кадастровых работ				
	X	Y	X	Y			
1	2	3	4	5	6	7	8
н677У	—	—	367 859,60	1 294 960,31	Метод спутниковых геодезических измерений (определений)	$\sqrt{(0,08^2 + 0,06^2)} = 0,10$	—
н1388У	—	—	367 854,44	1 294 943,74			
н1389У	—	—	367 919,27	1 294 941,76			
н1390У	—	—	367 919,59	1 294 949,73			
н1391У	—	—	367 920,29	1 294 971,26			
н1392У	—	—	367 920,48	1 294 976,82			

1	2	3	4	5	6	7	8
н1393У	—	—	367 905,62	1 294 981,76	Метод спутниковых геодезических измерений (определений)	$\sqrt{(0,08^2 + 0,06^2)} = 0,10$	—
н1394У	—	—	367 906,71	1 294 991,65			
н1395У	—	—	367 907,69	1 295 002,30			
н1396У	—	—	367 909,02	1 295 013,10			
н1397У	—	—	367 901,82	1 295 015,27			
н1398У	—	—	367 883,71	1 295 018,36			
н678У	—	—	367 879,56	1 295 019,75			
н677У	—	—	367 859,60	1 294 960,31			

2. Сведения о частях границ уточняемого земельного участка с кадастровым номером 34:13:140002:57 :

Обозначение части границ		Горизонтальное проложение (S), м	Описание прохождения части границ	Сведения о согласовании местоположения границ (согласовано/спорное)
от т.	до т.			
1	2	3	4	5
н677У	н1388У	17,35	—	согласовано
н1388У	н1389У	64,86		
н1389У	н1390У	7,98		
н1390У	н1391У	21,54		
н1391У	н1392У	5,56		
н1392У	н1393У	15,66		
н1393У	н1394У	9,95		
н1394У	н1395У	10,69		
н1395У	н1396У	10,88		
н1396У	н1397У	7,52		
н1397У	н1398У	18,37		
н1398У	н678У	4,38		
н678У	н677У	62,70		

3. Сведения о характеристиках уточняемого земельного участка с кадастровым номером <u>34:13:140002:57</u> :		
№ п/п	Наименование характеристики земельного участка	Значение характеристики
1	2	3
1.	Адрес земельного участка	—
1.1.	Сведения о местоположении земельного участка (при отсутствии адреса) в структурированном в соответствии с федеральной информационной адресной системой виде	Российская Федерация, Волгоградская область, Котельниковский р-н, Майоровский х, Южная ул, д 15
1.2.	Дополнительные сведения о местоположении земельного участка	—
2.	Площадь земельного участка ± величина погрешности определения (вычисления) площади ($P \pm \Delta P$), м ²	3 500 ± 21,00
3.	Формула, примененная для вычисления предельной погрешности определения площади земельного участка, с подставленными значениями и итоговые (вычисленные) значения	$3,5 * 0,10 * \sqrt{(3\ 500,00)} = 21$
4.	Площадь земельного участка согласно сведениям Единого государственного реестра недвижимости (Ркад), м ²	3 500,00
5.	Оценка расхождения Р и Ркад ($P - P_{кад}$), м ²	0
6.	Предельный минимальный и максимальный размеры земельного участка (Рмин и Рмакс), м ²	Рмин = 400 Рмакс = 2 500
7.	Вид (виды) разрешенного использования	для ведения личного подсобного хозяйства
7.1.	Дополнительные сведения об использовании земельного участка	—
8.	Кадастровый или иной государственный учетный номер (инвентарный) здания, сооружения, объекта незавершенного строительства, расположенного на земельном участке	34:13:140002:538
9.	Сведения о земельных участках (землях общего пользования, территории общего пользования), посредством которых обеспечивается доступ	Земли общего пользования
10.	Иные сведения	—
4. Пояснения к сведениям об уточняемом земельном участке с кадастровым номером <u>34:13:140002:57</u> :		
1.	—	—

1. Сведения о характерных точках границ уточняемого земельного участка с кадастровым номером 34:13:140002:59 :
 Система координат МСК-34, зона 1 Зона № 1

Обозначение характерных точек границ	Координаты, м				Метод определения координат	Формулы, примененные для расчета средней квадратической погрешности определения координат характерных точек границ (Mt), с подставленными в такие формулы значениями и итоговые (вычисленные) значения Mt, м	Описание закрепления точки
	содержатся в Едином государственном реестре недвижимости		определены в результате выполнения комплексных кадастровых работ				
	X	Y	X	Y			
1	2	3	4	5	6	7	8
н1379У	—	—	367 813,17	1 294 991,96	Метод спутниковых геодезических измерений (определений)	$\sqrt{(0,08^2 + 0,06^2)} = 0,10$	—
н1380У	—	—	367 820,11	1 294 988,46			
н1381У	—	—	367 825,96	1 294 995,86			
н1382У	—	—	367 828,69	1 295 020,58			
н1383У	—	—	367 833,51	1 295 031,17			
н1384У	—	—	367 830,56	1 295 032,27			
н1385У	—	—	367 832,66	1 295 037,02			
н1386У	—	—	367 834,47	1 295 041,86			
н1374У	—	—	367 815,75	1 295 048,18			
н1373У	—	—	367 811,69	1 295 036,18			
н1372У	—	—	367 798,80	1 294 989,37			
н1387У	—	—	367 806,85	1 294 986,49			

1	2	3	4	5	6	7	8
н1379У	—	—	367 813,17	1 294 991,96	Метод спутниковых геодезических измерений (определений)	$\sqrt{(0,08^2 + 0,06^2)} = 0,10$	—

2. Сведения о частях границ уточняемого земельного участка с кадастровым номером 34:13:140002:59 :

Обозначение части границ		Горизонтальное проложение (S), м	Описание прохождения части границ	Сведения о согласовании местоположения границ (согласовано/спорное)
от т.	до т.			
1	2	3	4	5
н1379У	н1380У	7,77	—	согласовано
н1380У	н1381У	9,43		
н1381У	н1382У	24,87		
н1382У	н1383У	11,64		
н1383У	н1384У	3,15		
н1384У	н1385У	5,19		
н1385У	н1386У	5,17		
н1386У	н1374У	19,76		
н1374У	н1373У	12,67		
н1373У	н1372У	48,55		
н1372У	н1387У	8,55		
н1387У	н1379У	8,36		

3. Сведения о характеристиках уточняемого земельного участка с кадастровым номером 34:13:140002:59 :

№ п/п	Наименование характеристики земельного участка	Значение характеристики
1	2	3
1.	Адрес земельного участка	404374, Российская Федерация, Волгоградская область, Котельниковский р-н, Майоровский х, Южная ул, д 9
1.1.	Сведения о местоположении земельного участка (при отсутствии адреса) в структурированном в соответствии с федеральной информационной адресной системой виде	—
1.2.	Дополнительные сведения о местоположении земельного участка	—
2.	Площадь земельного участка ± величина погрешности определения (вычисления) площади ($P \pm \Delta P$), м ²	1 260 ± 12,00
3.	Формула, примененная для вычисления предельной погрешности определения площади земельного участка, с подставленными значениями и итоговые (вычисленные) значения	$3,5 * 0,10 * \sqrt{(1\ 260,00)} = 12$

1	2	3
4.	Площадь земельного участка согласно сведениям Единого государственного реестра недвижимости (Ркад), м ²	1 400,00
5.	Оценка расхождения Р и Ркад (Р - Ркад), м ²	140
6.	Предельный минимальный и максимальный размеры земельного участка (Рмин и Рмакс), м ²	Рмин = 400 Рмакс = 2 500
7.	Вид (виды) разрешенного использования	для ведения личного подсобного хозяйства
7.1.	Дополнительные сведения об использовании земельного участка	—
8.	Кадастровый или иной государственный учетный номер (инвентарный) здания, сооружения, объекта незавершенного строительства, расположенного на земельном участке	34:13:140002:561
9.	Сведения о земельных участках (землях общего пользования, территории общего пользования), посредством которых обеспечивается доступ	Земли общего пользования
10.	Иные сведения	—

4. Пояснения к сведениям об уточняемом земельном участке с кадастровым номером 34:13:140002:59 :

1.	—
----	---

1. Сведения о характерных точках границ уточняемого земельного участка с кадастровым номером 34:13:140002:60 :
Система координат МСК-34, зона 1 Зона № 1

Обозначение характерных точек границ	Координаты, м				Метод определения координат	Формулы, примененные для расчета средней квадратической погрешности определения координат характерных точек границ (Mt), с подставленными в такие формулы значениями и итоговые (вычисленные) значения Mt, м	Описание закрепления точки
	содержатся в Едином государственном реестре недвижимости		определены в результате выполнения комплексных кадастровых работ				
	X	Y	X	Y			
1	2	3	4	5	6	7	8
н1372У	—	—	367 798,80	1 294 989,37	Метод спутниковых геодезических измерений (определений)	$\sqrt{(0,08^2 + 0,06^2)} = 0,10$	—
н1373У	—	—	367 811,69	1 295 036,18			
н1374У	—	—	367 815,75	1 295 048,18			

1	2	3	4	5	6	7	8
н1375У	—	—	367 817,52	1 295 053,40	Метод спутниковых геодезических измерений (определений)	$\sqrt{(0,08^2 + 0,06^2)} = 0,10$	—
н1376У	—	—	367 798,54	1 295 060,80			
н1377У	—	—	367 800,54	1 295 066,14			
н1378У	—	—	367 791,31	1 295 069,87			
н1366У	—	—	367 788,43	1 295 062,60			
н1365У	—	—	367 774,20	1 295 021,25			
н1371У	—	—	367 778,45	1 295 019,16			
н1370У	—	—	367 770,60	1 294 998,55			
н1372У	—	—	367 798,80	1 294 989,37			

2. Сведения о частях границ уточняемого земельного участка с кадастровым номером 34:13:140002:60 **:**

Обозначение части границ		Горизонтальное проложение (S), м	Описание прохождения части границ	Сведения о согласовании местоположения границ (согласовано/спорное)
от т.	до т.			
1	2	3	4	5
н1372У	н1373У	48,55	—	согласовано
н1373У	н1374У	12,67		
н1374У	н1375У	5,51		
н1375У	н1376У	20,37		
н1376У	н1377У	5,70		
н1377У	н1378У	9,96		
н1378У	н1366У	7,82		
н1366У	н1365У	43,73		
н1365У	н1371У	4,74		
н1371У	н1370У	22,05		
н1370У	н1372У	29,66		

3. Сведения о характеристиках уточняемого земельного участка с кадастровым номером 34:13:140002:60 :

№ п/п	Наименование характеристики земельного участка	Значение характеристики
1	2	3
1.	Адрес земельного участка	—
1.1.	Сведения о местоположении земельного участка (при отсутствии адреса) в структурированном в соответствии с федеральной информационной адресной системой виде	Российская Федерация, Волгоградская область, Котельниковский р-н, Майоровский х, Южная ул, д 7
1.2.	Дополнительные сведения о местоположении земельного участка	—
2.	Площадь земельного участка ± величина погрешности определения (вычисления) площади ($P \pm \Delta P$), м ²	2 100 ± 16,00
3.	Формула, примененная для вычисления предельной погрешности определения площади земельного участка, с подставленными значениями и итоговые (вычисленные) значения	$3,5 * 0,10 * \sqrt{(2\ 100,00)} = 16$
4.	Площадь земельного участка согласно сведениям Единого государственного реестра недвижимости (Ркад), м ²	2 100,00
5.	Оценка расхождения Р и Ркад ($P - P_{кад}$), м ²	0
6.	Предельный минимальный и максимальный размеры земельного участка (Рмин и Рмакс), м ²	Рмин = 400 Рмакс = 2 500
7.	Вид (виды) разрешенного использования	для ведения личного подсобного хозяйства
7.1.	Дополнительные сведения об использовании земельного участка	—
8.	Кадастровый или иной государственный учетный номер (инвентарный) здания, сооружения, объекта незавершенного строительства, расположенного на земельном участке	34:00:000000:18386
9.	Сведения о земельных участках (землях общего пользования, территории общего пользования), посредством которых обеспечивается доступ	Земли общего пользования
10.	Иные сведения	—

4. Пояснения к сведениям об уточняемом земельном участке с кадастровым номером 34:13:140002:60 :

1.	—
----	---

1. Сведения о характерных точках границ уточняемого земельного участка с кадастровым номером 34:13:140002:61 :
 Система координат МСК-34, зона 1 Зона № 1

Обозначение характерных точек границ	Координаты, м				Метод определения координат	Формулы, примененные для расчета средней квадратической погрешности определения координат характерных точек границ (Mt), с подставленными в такие формулы значениями и итоговые (вычисленные) значения Mt, м	Описание закрепления точки
	содержатся в Едином государственном реестре недвижимости		определены в результате выполнения комплексных кадастровых работ				
	X	Y	X	Y			
1	2	3	4	5	6	7	8
н1365У	—	—	367 774,20	1 295 021,25	Метод спутниковых геодезических измерений (определений)	$\sqrt{(0,08^2 + 0,06^2)} = 0,10$	—
н1366У	—	—	367 788,43	1 295 062,60			
н1367У	—	—	367 765,72	1 295 069,80			
н1368У	—	—	367 752,68	1 295 035,40			
н1369У	—	—	367 743,34	1 295 008,98			
н1370У	—	—	367 770,60	1 294 998,55			
н1371У	—	—	367 778,45	1 295 019,16			
н1365У	—	—	367 774,20	1 295 021,25			

2. Сведения о частях границ уточняемого земельного участка с кадастровым номером 34:13:140002:61 :

Обозначение части границ		Горизонтальное проложение (S), м	Описание прохождения части границ	Сведения о согласовании местоположения границ (согласовано/спорное)
от т.	до т.			
1	2	3	4	5
н1365У	н1366У	43,73	—	согласовано
н1366У	н1367У	23,82		
н1367У	н1368У	36,79		
н1368У	н1369У	28,02		

1	2	3	4	5
н1369У	н1370У	29,19	—	согласовано
н1370У	н1371У	22,05		
н1371У	н1365У	4,74		

3. Сведения о характеристиках уточняемого земельного участка с кадастровым номером 34:13:140002:61 :

№ п/п	Наименование характеристики земельного участка	Значение характеристики
1	2	3
1.	Адрес земельного участка	404374, Российская Федерация, Волгоградская область, Котельниковский р-н, Майоровский х, Южная ул, д 5
1.1.	Сведения о местоположении земельного участка (при отсутствии адреса) в структурированном в соответствии с федеральной информационной адресной системой виде	—
1.2.	Дополнительные сведения о местоположении земельного участка	—
2.	Площадь земельного участка ± величина погрешности определения (вычисления) площади ($P \pm \Delta P$), м ²	1 714 ± 14,00
3.	Формула, примененная для вычисления предельной погрешности определения площади земельного участка, с подставленными значениями и итоговые (вычисленные) значения	$3,5*0,10*\sqrt{(1\ 714,00)} = 14$
4.	Площадь земельного участка согласно сведениям Единого государственного реестра недвижимости (Ркад), м ²	1 800,00
5.	Оценка расхождения Р и Ркад ($P - P_{кад}$), м ²	86
6.	Предельный минимальный и максимальный размеры земельного участка (Рмин и Рмакс), м ²	Рмин = 400 Рмакс = 2 500
7.	Вид (виды) разрешенного использования	для ведения личного подсобного хозяйства
7.1.	Дополнительные сведения об использовании земельного участка	—
8.	Кадастровый или иной государственный учетный номер (инвентарный) здания, сооружения, объекта незавершенного строительства, расположенного на земельном участке	34:13:140002:350
9.	Сведения о земельных участках (землях общего пользования, территории общего пользования), посредством которых обеспечивается доступ	Земли общего пользования
10.	Иные сведения	—

4. Пояснения к сведениям об уточняемом земельном участке с кадастровым номером 34:13:140002:61 :

1.	—
----	---

1. Сведения о характерных точках границ уточняемого земельного участка с кадастровым номером 34:13:140002:62 :
 Система координат МСК-34, зона 1 Зона № 1

Обозначение характерных точек границ	Координаты, м				Метод определения координат	Формулы, примененные для расчета средней квадратической погрешности определения координат характерных точек границ (Mt), с подставленными в такие формулы значениями и итоговые (вычисленные) значения Mt, м	Описание закрепления точки
	содержатся в Едином государственном реестре недвижимости		определены в результате выполнения комплексных кадастровых работ				
	X	Y	X	Y			
1	2	3	4	5	6	7	8
н1361У	—	—	367 736,75	1 295 067,86	Метод спутниковых геодезических измерений (определений)	$\sqrt{(0,08^2 + 0,06^2)} = 0,10$	—
н1362У	—	—	367 713,20	1 295 072,60			
н1363У	—	—	367 711,98	1 295 065,11			
н1172У	—	—	367 702,37	1 295 067,58			
н1178У	—	—	367 698,33	1 295 046,09			
н1364У	—	—	367 731,86	1 295 039,89			
н1361У	—	—	367 736,75	1 295 067,86			

2. Сведения о частях границ уточняемого земельного участка с кадастровым номером 34:13:140002:62 :

Обозначение части границ		Горизонтальное проложение (S), м	Описание прохождения части границ	Сведения о согласовании местоположения границ (согласовано/спорное)
от т.	до т.			
1	2	3	4	5
н1361У	н1362У	24,02	—	согласовано
н1362У	н1363У	7,59		
н1363У	н1172У	9,92		
н1172У	н1178У	21,87		
н1178У	н1364У	34,10		
н1364У	н1361У	28,39		

3. Сведения о характеристиках уточняемого земельного участка с кадастровым номером 34:13:140002:62 :

№ п/п	Наименование характеристики земельного участка	Значение характеристики
1	2	3
1.	Адрес земельного участка	—
1.1.	Сведения о местоположении земельного участка (при отсутствии адреса) в структурированном в соответствии с федеральной информационной адресной системой виде	Российская Федерация, Волгоградская область, Котельниковский р-н, Майоровский х, Южная ул, д 3
1.2.	Дополнительные сведения о местоположении земельного участка	—
2.	Площадь земельного участка ± величина погрешности определения (вычисления) площади ($P \pm \Delta P$), м ²	900 ± 11,00
3.	Формула, примененная для вычисления предельной погрешности определения площади земельного участка, с подставленными значениями и итоговые (вычисленные) значения	$3,5 * 0,10 * \sqrt{(900,00)} = 11$
4.	Площадь земельного участка согласно сведениям Единого государственного реестра недвижимости (Ркад), м ²	900,00
5.	Оценка расхождения Р и Ркад ($P - P_{кад}$), м ²	0
6.	Предельный минимальный и максимальный размеры земельного участка (Рмин и Рмакс), м ²	Рмин = 400 Рмакс = 2 500
7.	Вид (виды) разрешенного использования	для ведения личного подсобного хозяйства
7.1.	Дополнительные сведения об использовании земельного участка	—
8.	Кадастровый или иной государственный учетный номер (инвентарный) здания, сооружения, объекта незавершенного строительства, расположенного на земельном участке	34:13:140002:563
9.	Сведения о земельных участках (землях общего пользования, территории общего пользования), посредством которых обеспечивается доступ	Земли общего пользования
10.	Иные сведения	—

4. Пояснения к сведениям об уточняемом земельном участке с кадастровым номером 34:13:140002:62 :

1.	—
----	---

1. Сведения о характерных точках границ уточняемого земельного участка с кадастровым номером 34:13:140002:63 :
 Система координат МСК-34, зона 1 Зона № 1

Обозначение характерных точек границ	Координаты, м				Метод определения координат	Формулы, примененные для расчета средней квадратической погрешности определения координат характерных точек границ (Mt), с подставленными в такие формулы значениями и итоговые (вычисленные) значения Mt, м	Описание закрепления точки
	содержатся в Едином государственном реестре недвижимости		определены в результате выполнения комплексных кадастровых работ				
	X	Y	X	Y			
1	2	3	4	5	6	7	8
н1352У	—	—	367 806,23	1 295 079,69	Метод спутниковых геодезических измерений (определений)	$\sqrt{(0,08^2 + 0,06^2)} = 0,10$	—
н1353У	—	—	367 825,98	1 295 065,98			
н1354У	—	—	367 827,67	1 295 068,72			
н1355У	—	—	367 830,57	1 295 066,75			
н1356У	—	—	367 834,49	1 295 071,45			
н1357У	—	—	367 848,23	1 295 090,01			
н1358У	—	—	367 863,56	1 295 119,85			
н1359У	—	—	367 827,29	1 295 140,06			
н1360У	—	—	367 792,56	1 295 088,94			
н1352У	—	—	367 806,23	1 295 079,69			

2. Сведения о частях границ уточняемого земельного участка с кадастровым номером 34:13:140002:63 :

Обозначение части границ		Горизонтальное проложение (S), м	Описание прохождения части границ	Сведения о согласовании местоположения границ (согласовано/спорное)
от т.	до т.			
1	2	3	4	5

1	2	3	4	5
н1352У	н1353У	24,04	—	согласовано
н1353У	н1354У	3,22		
н1354У	н1355У	3,51		
н1355У	н1356У	6,12		
н1356У	н1357У	23,09		
н1357У	н1358У	33,55		
н1358У	н1359У	41,52		
н1359У	н1360У	61,80		
н1360У	н1352У	16,51		

3. Сведения о характеристиках уточняемого земельного участка с кадастровым номером 34:13:140002:63 :

№ п/п	Наименование характеристики земельного участка	Значение характеристики
1	2	3
1.	Адрес земельного участка	—
1.1.	Сведения о местоположении земельного участка (при отсутствии адреса) в структурированном в соответствии с федеральной информационной адресной системой виде	Российская Федерация, Волгоградская область, Котельниковский р-н, Майоровский х, Южная ул, д 6
1.2.	Дополнительные сведения о местоположении земельного участка	—
2.	Площадь земельного участка ± величина погрешности определения (вычисления) площади ($P \pm \Delta P$), м ²	2 800 ± 19,00
3.	Формула, примененная для вычисления предельной погрешности определения площади земельного участка, с подставленными значениями и итоговые (вычисленные) значения	$3,5 * 0,10 * \sqrt{(2\ 800,00)} = 19$
4.	Площадь земельного участка согласно сведениям Единого государственного реестра недвижимости (Ркад), м ²	2 800,00
5.	Оценка расхождения Р и Ркад ($P - P_{кад}$), м ²	0
6.	Предельный минимальный и максимальный размеры земельного участка (Рмин и Рмакс), м ²	Рмин = 400 Рмакс = 2 500
7.	Вид (виды) разрешенного использования	для ведения личного подсобного хозяйства
7.1.	Дополнительные сведения об использовании земельного участка	—
8.	Кадастровый или иной государственный учетный номер (инвентарный) здания, сооружения, объекта незавершенного строительства, расположенного на земельном участке	34:13:140002:522

1	2	3
9.	Сведения о земельных участках (землях общего пользования, территории общего пользования), посредством которых обеспечивается доступ	Земли общего пользования
10.	Иные сведения	—

4. Пояснения к сведениям об уточняемом земельном участке с кадастровым номером 34:13:140002:63 :

1.	—
----	---

1. Сведения о характерных точках границ уточняемого земельного участка с кадастровым номером 34:13:140002:65 :

Система координат МСК-34, зона 1 Зона № 1

Обозначение характерных точек границ	Координаты, м				Метод определения координат	Формулы, примененные для расчета средней квадратической погрешности определения координат характерных точек границ (Mt), с подставленными в такие формулы значениями и итоговые (вычисленные) значения Mt, м	Описание закрепления точки
	содержатся в Едином государственном реестре недвижимости		определены в результате выполнения комплексных кадастровых работ				
	X	Y	X	Y			
1	2	3	4	5	6	7	8
н1339У	—	—	368 001,07	1 295 028,97	Метод спутниковых геодезических измерений (определений)	$\sqrt{(0,08^2 + 0,06^2)} = 0,10$	—
н1340У	—	—	368 003,87	1 295 031,91			
н1341У	—	—	368 003,58	1 295 039,73			
н1342У	—	—	368 003,81	1 295 041,65			
н1343У	—	—	368 003,36	1 295 049,19			
н1344У	—	—	368 000,69	1 295 048,96			
н1345У	—	—	368 000,88	1 295 061,50			
н1346У	—	—	368 001,74	1 295 069,74			

1	2	3	4	5	6	7	8
н1347У	—	—	368 005,35	1 295 103,58	Метод спутниковых геодезических измерений (определений)	$\sqrt{(0,08^2 + 0,06^2)} = 0,10$	—
н1348У	—	—	367 969,62	1 295 107,86			
н1349У	—	—	367 964,74	1 295 069,74			
н1350У	—	—	367 964,11	1 295 036,66			
н1351У	—	—	367 965,37	1 295 026,58			
н1339У	—	—	368 001,07	1 295 028,97			

2. Сведения о частях границ уточняемого земельного участка с кадастровым номером 34:13:140002:65 :

Обозначение части границ		Горизонтальное проложение (S), м	Описание прохождения части границ	Сведения о согласовании местоположения границ (согласовано/спорное)
от т.	до т.			
1	2	3	4	5
н1339У	н1340У	4,06	—	согласовано
н1340У	н1341У	7,83		
н1341У	н1342У	1,93		
н1342У	н1343У	7,55		
н1343У	н1344У	2,68		
н1344У	н1345У	12,54		
н1345У	н1346У	8,28		
н1346У	н1347У	34,03		
н1347У	н1348У	35,99		
н1348У	н1349У	38,43		
н1349У	н1350У	33,09		
н1350У	н1351У	10,16		
н1351У	н1339У	35,78		

3. Сведения о характеристиках уточняемого земельного участка с кадастровым номером 34:13:140002:65 :

№ п/п	Наименование характеристики земельного участка	Значение характеристики
1	2	3
1	2	3

1	2	3
1.	Адрес земельного участка	—
1.1.	Сведения о местоположении земельного участка (при отсутствии адреса) в структурированном в соответствии с федеральной информационной адресной системой виде	Российская Федерация, Волгоградская область, Котельниковский р-н, Майоровский х, Южная ул, д 10
1.2.	Дополнительные сведения о местоположении земельного участка	—
2.	Площадь земельного участка ± величина погрешности определения (вычисления) площади ($P \pm \Delta P$), м ²	2 900 ± 19,00
3.	Формула, примененная для вычисления предельной погрешности определения площади земельного участка, с подставленными значениями и итоговые (вычисленные) значения	$3,5 * 0,10 * \sqrt{(2\ 900,00)} = 19$
4.	Площадь земельного участка согласно сведениям Единого государственного реестра недвижимости (Ркад), м ²	2 900,00
5.	Оценка расхождения Р и Ркад ($P - P_{кад}$), м ²	0
6.	Предельный минимальный и максимальный размеры земельного участка (Рмин и Рмакс), м ²	Рмин = 400 Рмакс = 2 500
7.	Вид (виды) разрешенного использования	для ведения личного подсобного хозяйства
7.1.	Дополнительные сведения об использовании земельного участка	—
8.	Кадастровый или иной государственный учетный номер (инвентарный) здания, сооружения, объекта незавершенного строительства, расположенного на земельном участке	34:13:140002:537
9.	Сведения о земельных участках (землях общего пользования, территории общего пользования), посредством которых обеспечивается доступ	Земли общего пользования
10.	Иные сведения	—
4. Пояснения к сведениям об уточняемом земельном участке с кадастровым номером		34:13:140002:65 :
1.	—	—

1. Сведения о характерных точках границ уточняемого земельного участка с кадастровым номером 34:13:140002:66 :
 Система координат МСК-34, зона 1 Зона № 1

Обозначение характерных точек границ	Координаты, м				Метод определения координат	Формулы, примененные для расчета средней квадратической погрешности определения координат характерных точек границ (Mt), с подставленными в такие формулы значениями и итоговые (вычисленные) значения Mt, м	Описание закрепления точки
	содержатся в Едином государственном реестре недвижимости		определены в результате выполнения комплексных кадастровых работ				
	X	Y	X	Y			
1	2	3	4	5	6	7	8
н1336У	—	—	367 922,27	1 295 130,19	Метод спутниковых геодезических измерений (определений)	$\sqrt{(0,08^2 + 0,06^2)} = 0,10$	—
н1337У	—	—	367 927,48	1 295 171,77			
н663У	—	—	367 900,15	1 295 181,12			
н668У	—	—	367 882,98	1 295 137,42			
н1338У	—	—	367 903,28	1 295 131,46			
н1336У	—	—	367 922,27	1 295 130,19			

2. Сведения о частях границ уточняемого земельного участка с кадастровым номером 34:13:140002:66 :

Обозначение части границ		Горизонтальное проложение (S), м	Описание прохождения части границ	Сведения о согласовании местоположения границ (согласовано/спорное)
от т.	до т.			
1	2	3	4	5
н1336У	н1337У	41,91	—	согласовано
н1337У	н663У	28,89		
н663У	н668У	46,95		
н668У	н1338У	21,16		
н1338У	н1336У	19,03		

3. Сведения о характеристиках уточняемого земельного участка с кадастровым номером 34:13:140002:66 :

№ п/п	Наименование характеристики земельного участка	Значение характеристики
1	2	3
1		

1	2	3
1.	Адрес земельного участка	—
1.1.	Сведения о местоположении земельного участка (при отсутствии адреса) в структурированном в соответствии с федеральной информационной адресной системой виде	Российская Федерация, Волгоградская область, Котельниковский р-н, Майоровский х, Центральная ул, д 9
1.2.	Дополнительные сведения о местоположении земельного участка	—
2.	Площадь земельного участка ± величина погрешности определения (вычисления) площади ($P \pm \Delta P$), м ²	1 557 ± 14,00
3.	Формула, примененная для вычисления предельной погрешности определения площади земельного участка, с подставленными значениями и итоговые (вычисленные) значения	$3,5 * 0,10 * \sqrt{(1\ 557,00)} = 14$
4.	Площадь земельного участка согласно сведениям Единого государственного реестра недвижимости (Ркад), м ²	1 200,00
5.	Оценка расхождения Р и Ркад ($P - P_{кад}$), м ²	357
6.	Предельный минимальный и максимальный размеры земельного участка (Рмин и Рмакс), м ²	Рмин = 400 Рмакс = 2 500
7.	Вид (виды) разрешенного использования	для ведения личного подсобного хозяйства
7.1.	Дополнительные сведения об использовании земельного участка	—
8.	Кадастровый или иной государственный учетный номер (инвентарный) здания, сооружения, объекта незавершенного строительства, расположенного на земельном участке	34:13:140002:562
9.	Сведения о земельных участках (землях общего пользования, территории общего пользования), посредством которых обеспечивается доступ	Земли общего пользования
10.	Иные сведения	—
4. Пояснения к сведениям об уточняемом земельном участке с кадастровым номером		34:13:140002:66 :
1.	—	—

1. Сведения о характерных точках границ уточняемого земельного участка с кадастровым номером 34:13:140002:68 :
 Система координат МСК-34, зона 1 Зона № 1

Обозначение характерных точек границ	Координаты, м				Метод определения координат	Формулы, примененные для расчета средней квадратической погрешности определения координат характерных точек границ (Mt), с подставленными в такие формулы значениями и итоговые (вычисленные) значения Mt, м	Описание закрепления точки
	содержатся в Едином государственном реестре недвижимости		определены в результате выполнения комплексных кадастровых работ				
	X	Y	X	Y			
1	2	3	4	5	6	7	8
н1332У	—	—	367 795,31	1 295 240,23	Метод спутниковых геодезических измерений (определений)	$\sqrt{(0,08^2 + 0,06^2)} = 0,10$	—
н1331У	—	—	367 805,82	1 295 268,14			
н1333У	—	—	367 811,88	1 295 283,43			
н1334У	—	—	367 786,08	1 295 293,53			
н1335У	—	—	367 768,74	1 295 250,16			
н1332У	—	—	367 795,31	1 295 240,23			

2. Сведения о частях границ уточняемого земельного участка с кадастровым номером 34:13:140002:68 :

Обозначение части границ		Горизонтальное проложение (S), м	Описание прохождения части границ	Сведения о согласовании местоположения границ (согласовано/спорное)
от т.	до т.			
1	2	3	4	5
н1332У	н1331У	29,82	—	согласовано
н1331У	н1333У	16,45		
н1333У	н1334У	27,71		
н1334У	н1335У	46,71		
н1335У	н1332У	28,36		

3. Сведения о характеристиках уточняемого земельного участка с кадастровым номером 34:13:140002:68 :

№ п/п	Наименование характеристики земельного участка	Значение характеристики
1	2	3
1		

1	2	3
1.	Адрес земельного участка	404374, Российская Федерация, Волгоградская область, Котельниковский р-н, Майоровский х, Центральная ул, д 2
1.1.	Сведения о местоположении земельного участка (при отсутствии адреса) в структурированном в соответствии с федеральной информационной адресной системой виде	—
1.2.	Дополнительные сведения о местоположении земельного участка	—
2.	Площадь земельного участка \pm величина погрешности определения (вычисления) площади ($P \pm \Delta P$), м ²	1 299 \pm 13,00
3.	Формула, примененная для вычисления предельной погрешности определения площади земельного участка, с подставленными значениями и итоговые (вычисленные) значения	$3,5 * 0,10 * \sqrt{(1\ 299,00)} = 13$
4.	Площадь земельного участка согласно сведениям Единого государственного реестра недвижимости (Ркад), м ²	1 300,00
5.	Оценка расхождения P и Ркад ($P - P_{кад}$), м ²	1
6.	Предельный минимальный и максимальный размеры земельного участка (Рмин и Рмакс), м ²	Рмин = 400 Рмакс = 2 500
7.	Вид (виды) разрешенного использования	для ведения личного подсобного хозяйства
7.1.	Дополнительные сведения об использовании земельного участка	—
8.	Кадастровый или иной государственный учетный номер (инвентарный) здания, сооружения, объекта незавершенного строительства, расположенного на земельном участке	34:13:140002:474; 34:13:140002:526
9.	Сведения о земельных участках (землях общего пользования, территории общего пользования), посредством которых обеспечивается доступ	Земли общего пользования
10.	Иные сведения	—
4. Пояснения к сведениям об уточняемом земельном участке с кадастровым номером		34:13:140002:68 :
1.	—	—

1. Сведения о характерных точках границ уточняемого земельного участка с кадастровым номером 34:13:140002:69 :
 Система координат МСК-34, зона 1 Зона № 1

Обозначение характерных точек границ	Координаты, м				Метод определения координат	Формулы, примененные для расчета средней квадратической погрешности определения координат характерных точек границ (Mt), с подставленными в такие формулы значениями и итоговые (вычисленные) значения Mt, м	Описание закрепления точки
	содержатся в Едином государственном реестре недвижимости		определены в результате выполнения комплексных кадастровых работ				
	X	Y	X	Y			
1	2	3	4	5	6	7	8
н1329У	—	—	367 827,22	1 295 228,99	Метод спутниковых геодезических измерений (определений)	$\sqrt{(0,08^2 + 0,06^2)} = 0,10$	—
н1330У	—	—	367 834,52	1 295 257,17			
н1331У	—	—	367 805,82	1 295 268,14			
н1332У	—	—	367 795,31	1 295 240,23			
н1329У	—	—	367 827,22	1 295 228,99			

2. Сведения о частях границ уточняемого земельного участка с кадастровым номером 34:13:140002:69 :

Обозначение части границ		Горизонтальное проложение (S), м	Описание прохождения части границ	Сведения о согласовании местоположения границ (согласовано/спорное)
от т.	до т.			
1	2	3	4	5
н1329У	н1330У	29,11	—	согласовано
н1330У	н1331У	30,73		
н1331У	н1332У	29,82		
н1332У	н1329У	33,83		

3. Сведения о характеристиках уточняемого земельного участка с кадастровым номером 34:13:140002:69 :

№ п/п	Наименование характеристики земельного участка	Значение характеристики
1	2	3
1	2	3

1	2	3
1.	Адрес земельного участка	—
1.1.	Сведения о местоположении земельного участка (при отсутствии адреса) в структурированном в соответствии с федеральной информационной адресной системой виде	Российская Федерация, Волгоградская область, Котельниковский р-н, Майоровский х, Центральная ул, д 4
1.2.	Дополнительные сведения о местоположении земельного участка	—
2.	Площадь земельного участка ± величина погрешности определения (вычисления) площади ($P \pm \Delta P$), м ²	949 ± 11,00
3.	Формула, примененная для вычисления предельной погрешности определения площади земельного участка, с подставленными значениями и итоговые (вычисленные) значения	$3,5 * 0,10 * \sqrt{(949,00)} = 11$
4.	Площадь земельного участка согласно сведениям Единого государственного реестра недвижимости (Ркад), м ²	800,00
5.	Оценка расхождения Р и Ркад ($P - P_{кад}$), м ²	149
6.	Предельный минимальный и максимальный размеры земельного участка (Рмин и Рмакс), м ²	Рмин = 400 Рмакс = 2 500
7.	Вид (виды) разрешенного использования	для ведения личного подсобного хозяйства
7.1.	Дополнительные сведения об использовании земельного участка	—
8.	Кадастровый или иной государственный учетный номер (инвентарный) здания, сооружения, объекта незавершенного строительства, расположенного на земельном участке	—
9.	Сведения о земельных участках (землях общего пользования, территории общего пользования), посредством которых обеспечивается доступ	Земли общего пользования
10.	Иные сведения	—
4. Пояснения к сведениям об уточняемом земельном участке с кадастровым номером		34:13:140002:69 :
1.	—	—

1. Сведения о характерных точках границ уточняемого земельного участка с кадастровым номером 34:13:140002:71 :
 Система координат МСК-34, зона 1 Зона № 1

Обозначение характерных точек границ	Координаты, м				Метод определения координат	Формулы, примененные для расчета средней квадратической погрешности определения координат характерных точек границ (Mt), с подставленными в такие формулы значениями и итоговые (вычисленные) значения Mt, м	Описание закрепления точки
	содержатся в Едином государственном реестре недвижимости		определены в результате выполнения комплексных кадастровых работ				
	X	Y	X	Y			
1	2	3	4	5	6	7	8
н1325У	—	—	367 968,80	1 295 504,48	Метод спутниковых геодезических измерений (определений)	$\sqrt{(0,08^2 + 0,06^2)} = 0,10$	—
н1326У	—	—	367 945,27	1 295 503,28			
н1327У	—	—	367 947,42	1 295 460,88			
н1328У	—	—	367 970,95	1 295 462,08			
н1325У	—	—	367 968,80	1 295 504,48			

2. Сведения о частях границ уточняемого земельного участка с кадастровым номером 34:13:140002:71 :

Обозначение части границ		Горизонтальное проложение (S), м	Описание прохождения части границ	Сведения о согласовании местоположения границ (согласовано/спорное)
от т.	до т.			
1	2	3	4	5
н1325У	н1326У	23,56	—	согласовано
н1326У	н1327У	42,45		
н1327У	н1328У	23,56		
н1328У	н1325У	42,45		

3. Сведения о характеристиках уточняемого земельного участка с кадастровым номером 34:13:140002:71 :

№ п/п	Наименование характеристики земельного участка	Значение характеристики
1	2	3
1	2	3

1	2	3
1.	Адрес земельного участка	404374, Российская Федерация, Волгоградская область, Котельниковский р-н, Майоровский х, Парковая ул, д 1
1.1.	Сведения о местоположении земельного участка (при отсутствии адреса) в структурированном в соответствии с федеральной информационной адресной системой виде	—
1.2.	Дополнительные сведения о местоположении земельного участка	—
2.	Площадь земельного участка \pm величина погрешности определения (вычисления) площади ($P \pm \Delta P$), м ²	1 000 \pm 11,00
3.	Формула, примененная для вычисления предельной погрешности определения площади земельного участка, с подставленными значениями и итоговые (вычисленные) значения	$3,5 * 0,10 * \sqrt{(1\ 000,00)} = 11$
4.	Площадь земельного участка согласно сведениям Единого государственного реестра недвижимости (Ркад), м ²	1 000,00
5.	Оценка расхождения P и Ркад ($P - P_{кад}$), м ²	0
6.	Предельный минимальный и максимальный размеры земельного участка ($P_{мин}$ и $P_{макс}$), м ²	$P_{мин} = 400$ $P_{макс} = 2\ 500$
7.	Вид (виды) разрешенного использования	для ведения личного подсобного хозяйства
7.1.	Дополнительные сведения об использовании земельного участка	—
8.	Кадастровый или иной государственный учетный номер (инвентарный) здания, сооружения, объекта незавершенного строительства, расположенного на земельном участке	34:13:140002:485
9.	Сведения о земельных участках (землях общего пользования, территории общего пользования), посредством которых обеспечивается доступ	Земли общего пользования
10.	Иные сведения	—
4. Пояснения к сведениям об уточняемом земельном участке с кадастровым номером		34:13:140002:71 :
1.	—	—

1. Сведения о характерных точках границ уточняемого земельного участка с кадастровым номером 34:13:140002:72 :
 Система координат МСК-34, зона 1 Зона № 1

Обозначение характерных точек границ	Координаты, м				Метод определения координат	Формулы, примененные для расчета средней квадратической погрешности определения координат характерных точек границ (Mt), с подставленными в такие формулы значениями и итоговые (вычисленные) значения Mt, м	Описание закрепления точки
	содержатся в Едином государственном реестре недвижимости		определены в результате выполнения комплексных кадастровых работ				
	X	Y	X	Y			
1	2	3	4	5	6	7	8
н1313У	—	—	367 848,59	1 295 185,10	Метод спутниковых геодезических измерений (определений)	$\sqrt{(0,08^2 + 0,06^2)} = 0,10$	—
н1314У	—	—	367 853,33	1 295 198,41			
н1315У	—	—	367 834,92	1 295 203,55			
н1316У	—	—	367 833,92	1 295 201,31			
н1317У	—	—	367 830,15	1 295 188,52			
н1318У	—	—	367 827,40	1 295 183,02			
н1319У	—	—	367 825,77	1 295 179,76			
н1320У	—	—	367 813,86	1 295 183,03			
н1321У	—	—	367 810,78	1 295 172,03			
н1322У	—	—	367 820,33	1 295 168,06			
н1323У	—	—	367 818,33	1 295 163,61			
н1324У	—	—	367 837,79	1 295 155,88			

1	2	3	4	5	6	7	8
н1313У	—	—	367 848,59	1 295 185,10	Метод спутниковых геодезических измерений (определений)	$\sqrt{(0,08^2 + 0,06^2)} = 0,10$	—

2. Сведения о частях границ уточняемого земельного участка с кадастровым номером 34:13:140002:72 :

Обозначение части границ		Горизонтальное проложение (S), м	Описание прохождения части границ	Сведения о согласовании местоположения границ (согласовано/спорное)
от т.	до т.			
1	2	3	4	5
н1313У	н1314У	14,13	—	согласовано
н1314У	н1315У	19,11		
н1315У	н1316У	2,45		
н1316У	н1317У	13,33		
н1317У	н1318У	6,15		
н1318У	н1319У	3,64		
н1319У	н1320У	12,35		
н1320У	н1321У	11,42		
н1321У	н1322У	10,34		
н1322У	н1323У	4,88		
н1323У	н1324У	20,94		
н1324У	н1313У	31,15		

3. Сведения о характеристиках уточняемого земельного участка с кадастровым номером 34:13:140002:72 :

№ п/п	Наименование характеристики земельного участка	Значение характеристики
1	2	3
1.	Адрес земельного участка	—
1.1.	Сведения о местоположении земельного участка (при отсутствии адреса) в структурированном в соответствии с федеральной информационной адресной системой виде	Российская Федерация, Волгоградская область, Котельниковский р-н, Майоровский х, Центральная ул, д 3
1.2.	Дополнительные сведения о местоположении земельного участка	—
2.	Площадь земельного участка ± величина погрешности определения (вычисления) площади ($P \pm \Delta P$), м ²	1 000 ± 11,00
3.	Формула, примененная для вычисления предельной погрешности определения площади земельного участка, с подставленными значениями и итоговые (вычисленные) значения	$3,5 * 0,10 * \sqrt{(1\ 000,00)} = 11$

1	2	3
4.	Площадь земельного участка согласно сведениям Единого государственного реестра недвижимости (Ркад), м ²	800,00
5.	Оценка расхождения Р и Ркад (Р - Ркад), м ²	200
6.	Предельный минимальный и максимальный размеры земельного участка (Рмин и Рмакс), м ²	Рмин = 400 Рмакс = 2 500
7.	Вид (виды) разрешенного использования	для ведения личного подсобного хозяйства
7.1.	Дополнительные сведения об использовании земельного участка	—
8.	Кадастровый или иной государственный учетный номер (инвентарный) здания, сооружения, объекта незавершенного строительства, расположенного на земельном участке	34:13:140002:461; 34:13:140002:539
9.	Сведения о земельных участках (землях общего пользования, территории общего пользования), посредством которых обеспечивается доступ	Земли общего пользования
10.	Иные сведения	—

4. Пояснения к сведениям об уточняемом земельном участке с кадастровым номером 34:13:140002:72 :

1.	—
----	---

1. Сведения о характерных точках границ уточняемого земельного участка с кадастровым номером 34:13:140002:73 :
Система координат МСК-34, зона 1 Зона № 1

Обозначение характерных точек границ	Координаты, м				Метод определения координат	Формулы, примененные для расчета средней квадратической погрешности определения координат характерных точек границ (Mt), с подставленными в такие формулы значениями и итоговые (вычисленные) значения Mt, м	Описание закрепления точки
	содержатся в Едином государственном реестре недвижимости		определены в результате выполнения комплексных кадастровых работ				
	X	Y	X	Y			
1	2	3	4	5	6	7	8
н1304У	—	—	367 894,87	1 295 247,31	Метод спутниковых геодезических измерений (определений)	$\sqrt{(0,08^2 + 0,06^2)} = 0,10$	—
н1305У	—	—	367 894,02	1 295 244,13			
н1306У	—	—	367 892,58	1 295 238,74			

1	2	3	4	5	6	7	8
н1307У	—	—	367 892,49	1 295 235,91	Метод спутниковых геодезических измерений (определений)	$\sqrt{(0,08^2 + 0,06^2)} = 0,10$	—
н1308У	—	—	367 890,36	1 295 229,16			
н1309У	—	—	367 884,24	1 295 206,27			
н1310У	—	—	367 908,10	1 295 197,18			
н1311У	—	—	367 912,00	1 295 218,28			
н1312У	—	—	367 915,40	1 295 241,28			
н1304У	—	—	367 894,87	1 295 247,31			

2. Сведения о частях границ уточняемого земельного участка с кадастровым номером 34:13:140002:73 :

Обозначение части границ		Горизонтальное проложение (S), м	Описание прохождения части границ	Сведения о согласовании местоположения границ (согласовано/спорное)
от т.	до т.			
1	2	3	4	5
н1304У	н1305У	3,29	—	согласовано
н1305У	н1306У	5,58		
н1306У	н1307У	2,83		
н1307У	н1308У	7,08		
н1308У	н1309У	23,69		
н1309У	н1310У	25,53		
н1310У	н1311У	21,46		
н1311У	н1312У	23,25		
н1312У	н1304У	21,40		

3. Сведения о характеристиках уточняемого земельного участка с кадастровым номером 34:13:140002:73 :

№ п/п	Наименование характеристики земельного участка	Значение характеристики
1	2	3

1	2	3
1.	Адрес земельного участка	—
1.1.	Сведения о местоположении земельного участка (при отсутствии адреса) в структурированном в соответствии с федеральной информационной адресной системой виде	Российская Федерация, Волгоградская область, Котельниковский р-н, Майоровский х, Центральная ул, д 10
1.2.	Дополнительные сведения о местоположении земельного участка	—
2.	Площадь земельного участка ± величина погрешности определения (вычисления) площади ($P \pm \Delta P$), м ²	1 016 ± 11,00
3.	Формула, примененная для вычисления предельной погрешности определения площади земельного участка, с подставленными значениями и итоговые (вычисленные) значения	$3,5 * 0,10 * \sqrt{(1\ 016,00)} = 11$
4.	Площадь земельного участка согласно сведениям Единого государственного реестра недвижимости (Ркад), м ²	900,00
5.	Оценка расхождения Р и Ркад ($P - P_{кад}$), м ²	116
6.	Предельный минимальный и максимальный размеры земельного участка (Рмин и Рмакс), м ²	Рмин = 400 Рмакс = 2 500
7.	Вид (виды) разрешенного использования	для ведения личного подсобного хозяйства
7.1.	Дополнительные сведения об использовании земельного участка	—
8.	Кадастровый или иной государственный учетный номер (инвентарный) здания, сооружения, объекта незавершенного строительства, расположенного на земельном участке	34:13:140002:566; 34:13:140002:463
9.	Сведения о земельных участках (землях общего пользования, территории общего пользования), посредством которых обеспечивается доступ	Земли общего пользования
10.	Иные сведения	—
4. Пояснения к сведениям об уточняемом земельном участке с кадастровым номером		34:13:140002:73 :
1.	—	—

1. Сведения о характерных точках границ уточняемого земельного участка с кадастровым номером 34:13:140002:74 :
 Система координат МСК-34, зона 1 Зона № 1

Обозначение характерных точек границ	Координаты, м				Метод определения координат	Формулы, примененные для расчета средней квадратической погрешности определения координат характерных точек границ (Mt), с подставленными в такие формулы значениями и итоговые (вычисленные) значения Mt, м	Описание закрепления точки
	содержатся в Едином государственном реестре недвижимости		определены в результате выполнения комплексных кадастровых работ				
	X	Y	X	Y			
1	2	3	4	5	6	7	8
н1295У	—	—	368 125,94	1 295 034,07	Метод спутниковых геодезических измерений (определений)	$\sqrt{(0,08^2 + 0,06^2)} = 0,10$	—
н1296У	—	—	368 128,75	1 295 034,20			
н1297У	—	—	368 140,93	1 295 050,74			
н1298У	—	—	368 149,89	1 295 072,04			
н1299У	—	—	368 130,96	1 295 082,87			
н1300У	—	—	368 132,22	1 295 085,64			
н1301У	—	—	368 128,31	1 295 088,04			
н1302У	—	—	368 113,39	1 295 096,26			
н1303У	—	—	368 089,34	1 295 055,00			
н1295У	—	—	368 125,94	1 295 034,07			

2. Сведения о частях границ уточняемого земельного участка с кадастровым номером 34:13:140002:74 :

Обозначение части границ		Горизонтальное проложение (S), м	Описание прохождения части границ	Сведения о согласовании местоположения границ (согласовано/спорное)
от т.	до т.			
1	2	3	4	5

1	2	3	4	5
н1295У	н1296У	2,81	—	согласовано
н1296У	н1297У	20,54		
н1297У	н1298У	23,11		
н1298У	н1299У	21,81		
н1299У	н1300У	3,04		
н1300У	н1301У	4,59		
н1301У	н1302У	17,03		
н1302У	н1303У	47,76		
н1303У	н1295У	42,16		

3. Сведения о характеристиках уточняемого земельного участка с кадастровым номером 34:13:140002:74 :

№ п/п	Наименование характеристики земельного участка	Значение характеристики
1	2	3
1.	Адрес земельного участка	404374, Российская Федерация, Волгоградская область, Котельниковский р-н, Майоровский х, Южная ул, д 14
1.1.	Сведения о местоположении земельного участка (при отсутствии адреса) в структурированном в соответствии с федеральной информационной адресной системой виде	—
1.2.	Дополнительные сведения о местоположении земельного участка	—
2.	Площадь земельного участка ± величина погрешности определения (вычисления) площади ($P \pm \Delta P$), м ²	2 100 ± 16,00
3.	Формула, примененная для вычисления предельной погрешности определения площади земельного участка, с подставленными значениями и итоговые (вычисленные) значения	$3,5 * 0,10 * \sqrt{(2\ 100,00)} = 16$
4.	Площадь земельного участка согласно сведениям Единого государственного реестра недвижимости (Ркад), м ²	2 100,00
5.	Оценка расхождения Р и Ркад ($P - P_{кад}$), м ²	0
6.	Предельный минимальный и максимальный размеры земельного участка (Рмин и Рмакс), м ²	Рмин = 400 Рмакс = 2 500
7.	Вид (виды) разрешенного использования	для ведения личного подсобного хозяйства
7.1.	Дополнительные сведения об использовании земельного участка	—
8.	Кадастровый или иной государственный учетный номер (инвентарный) здания, сооружения, объекта незавершенного строительства, расположенного на земельном участке	34:13:140002:572

1	2	3
9.	Сведения о земельных участках (землях общего пользования, территории общего пользования), посредством которых обеспечивается доступ	Земли общего пользования
10.	Иные сведения	—

4. Пояснения к сведениям об уточняемом земельном участке с кадастровым номером 34:13:140002:74 :

1.	—
----	---

1. Сведения о характерных точках границ уточняемого земельного участка с кадастровым номером 34:13:140002:75 :
Система координат МСК-34, зона 1 Зона № 1

Обозначение характерных точек границ	Координаты, м				Метод определения координат	Формулы, примененные для расчета средней квадратической погрешности определения координат характерных точек границ (Mt), с подставленными в такие формулы значениями и итоговые (вычисленные) значения Mt, м	Описание закрепления точки
	содержатся в Едином государственном реестре недвижимости		определены в результате выполнения комплексных кадастровых работ				
	X	Y	X	Y			
1	2	3	4	5	6	7	8
н1286У	—	—	368 206,36	1 294 993,04	Метод спутниковых геодезических измерений (определений)	$\sqrt{(0,08^2 + 0,06^2)} = 0,10$	—
н1287У	—	—	368 205,61	1 294 954,71			
н1288У	—	—	368 243,51	1 294 952,34			
н1289У	—	—	368 244,15	1 294 958,04			
н1290У	—	—	368 249,63	1 294 957,61			
н1291У	—	—	368 250,81	1 294 967,16			
н1292У	—	—	368 250,27	1 294 976,83			
н1293У	—	—	368 247,48	1 295 001,41			

1	2	3	4	5	6	7	8
н1294У	—	—	368 223,22	1 295 000,34	Метод спутниковых геодезических измерений (определений)	$\sqrt{(0,08^2 + 0,06^2)} = 0,10$	—
н1286У	—	—	368 206,36	1 294 993,04			

2. Сведения о частях границ уточняемого земельного участка с кадастровым номером 34:13:140002:75 :

Обозначение части границ		Горизонтальное проложение (S), м	Описание прохождения части границ	Сведения о согласовании местоположения границ (согласовано/спорное)
от т.	до т.			
1	2	3	4	5
н1286У	н1287У	38,34	—	согласовано
н1287У	н1288У	37,97		
н1288У	н1289У	5,74		
н1289У	н1290У	5,50		
н1290У	н1291У	9,62		
н1291У	н1292У	9,69		
н1292У	н1293У	24,74		
н1293У	н1294У	24,28		
н1294У	н1286У	18,37		

3. Сведения о характеристиках уточняемого земельного участка с кадастровым номером 34:13:140002:75 :

№ п/п	Наименование характеристики земельного участка	Значение характеристики
1	2	3
1.	Адрес земельного участка	404374, Российская Федерация, Волгоградская область, Котельниковский р-н, Майоровский х, Мира ул, д 28
1.1.	Сведения о местоположении земельного участка (при отсутствии адреса) в структурированном в соответствии с федеральной информационной адресной системой виде	—
1.2.	Дополнительные сведения о местоположении земельного участка	—
2.	Площадь земельного участка ± величина погрешности определения (вычисления) площади ($P \pm \Delta P$), м ²	1 966 ± 16,00
3.	Формула, примененная для вычисления предельной погрешности определения площади земельного участка, с подставленными значениями и итоговые (вычисленные) значения	$3,5 * 0,10 * \sqrt{(1\ 966,00)} = 16$

1	2	3
4.	Площадь земельного участка согласно сведениям Единого государственного реестра недвижимости (Ркад), м ²	1 600,00
5.	Оценка расхождения Р и Ркад (Р - Ркад), м ²	366
6.	Предельный минимальный и максимальный размеры земельного участка (Рмин и Рмакс), м ²	Рмин = 400 Рмакс = 2 500
7.	Вид (виды) разрешенного использования	для ведения личного подсобного хозяйства
7.1.	Дополнительные сведения об использовании земельного участка	—
8.	Кадастровый или иной государственный учетный номер (инвентарный) здания, сооружения, объекта незавершенного строительства, расположенного на земельном участке	34:13:140002:525
9.	Сведения о земельных участках (землях общего пользования, территории общего пользования), посредством которых обеспечивается доступ	Земли общего пользования
10.	Иные сведения	—

4. Пояснения к сведениям об уточняемом земельном участке с кадастровым номером 34:13:140002:75 :

1.	—
----	---

1. Сведения о характерных точках границ уточняемого земельного участка с кадастровым номером 34:13:140002:76 :
Система координат МСК-34, зона 1 Зона № 1

Обозначение характерных точек границ	Координаты, м				Метод определения координат	Формулы, примененные для расчета средней квадратической погрешности определения координат характерных точек границ (Mt), с подставленными в такие формулы значениями и итоговые (вычисленные) значения Mt, м	Описание закрепления точки
	содержатся в Едином государственном реестре недвижимости		определены в результате выполнения комплексных кадастровых работ				
	X	Y	X	Y			
1	2	3	4	5	6	7	8
н1276У	—	—	368 178,10	1 295 091,02	Метод спутниковых геодезических измерений (определений)	$\sqrt{(0,08^2 + 0,06^2)} = 0,10$	—
н1277У	—	—	368 185,76	1 295 104,67			
н1278У	—	—	368 188,34	1 295 103,38			

1	2	3	4	5	6	7	8
н1279У	—	—	368 190,37	1 295 107,16	Метод спутниковых геодезических измерений (определений)	$\sqrt{(0,08^2 + 0,06^2)} = 0,10$	—
н1280У	—	—	368 187,79	1 295 108,54			
н1281У	—	—	368 193,14	1 295 118,69			
н1282У	—	—	368 173,40	1 295 128,74			
н1283У	—	—	368 165,65	1 295 113,34			
н1284У	—	—	368 161,83	1 295 114,91			
н1285У	—	—	368 156,45	1 295 102,59			
н1276У	—	—	368 178,10	1 295 091,02			

2. Сведения о частях границ уточняемого земельного участка с кадастровым номером 34:13:140002:76 :

Обозначение части границ		Горизонтальное проложение (S), м	Описание прохождения части границ	Сведения о согласовании местоположения границ (согласовано/спорное)
от т.	до т.			
1	2	3	4	5
н1276У	н1277У	15,65	—	согласовано
н1277У	н1278У	2,88		
н1278У	н1279У	4,29		
н1279У	н1280У	2,93		
н1280У	н1281У	11,47		
н1281У	н1282У	22,15		
н1282У	н1283У	17,24		
н1283У	н1284У	4,13		
н1284У	н1285У	13,44		
н1285У	н1276У	24,55		

3. Сведения о характеристиках уточняемого земельного участка с кадастровым номером 34:13:140002:76 :

№ п/п	Наименование характеристики земельного участка	Значение характеристики
1	2	3
1		

1	2	3
1.	Адрес земельного участка	404374, Российская Федерация, Волгоградская область, Котельниковский р-н, Майоровский х, Мира ул, д 22
1.1.	Сведения о местоположении земельного участка (при отсутствии адреса) в структурированном в соответствии с федеральной информационной адресной системой виде	—
1.2.	Дополнительные сведения о местоположении земельного участка	—
2.	Площадь земельного участка \pm величина погрешности определения (вычисления) площади ($P \pm \Delta P$), м ²	744 \pm 10,00
3.	Формула, примененная для вычисления предельной погрешности определения площади земельного участка, с подставленными значениями и итоговые (вычисленные) значения	$3,5 * 0,10 * \sqrt{(744,00)} = 10$
4.	Площадь земельного участка согласно сведениям Единого государственного реестра недвижимости (Ркад), м ²	700,00
5.	Оценка расхождения P и Ркад ($P - P_{кад}$), м ²	44
6.	Предельный минимальный и максимальный размеры земельного участка (Рмин и Рмакс), м ²	Рмин = 400 Рмакс = 2 500
7.	Вид (виды) разрешенного использования	для ведения личного подсобного хозяйства
7.1.	Дополнительные сведения об использовании земельного участка	—
8.	Кадастровый или иной государственный учетный номер (инвентарный) здания, сооружения, объекта незавершенного строительства, расположенного на земельном участке	34:13:140002:541
9.	Сведения о земельных участках (землях общего пользования, территории общего пользования), посредством которых обеспечивается доступ	Земли общего пользования
10.	Иные сведения	—
4. Пояснения к сведениям об уточняемом земельном участке с кадастровым номером		34:13:140002:76 :
1.		—

1. Сведения о характерных точках границ уточняемого земельного участка с кадастровым номером 34:13:140002:79 :
 Система координат МСК-34, зона 1 Зона № 1

Обозначение характерных точек границ	Координаты, м				Метод определения координат	Формулы, примененные для расчета средней квадратической погрешности определения координат характерных точек границ (Mt), с подставленными в такие формулы значениями и итоговые (вычисленные) значения Mt, м	Описание закрепления точки
	содержатся в Едином государственном реестре недвижимости		определены в результате выполнения комплексных кадастровых работ				
	X	Y	X	Y			
1	2	3	4	5	6	7	8
н692У	—	—	368 081,72	1 295 267,18	Метод спутниковых геодезических измерений (определений)	$\sqrt{(0,08^2 + 0,06^2)} = 0,10$	—
н691У	—	—	368 130,44	1 295 286,19			
н1272У	—	—	368 138,90	1 295 293,57			
н1273У	—	—	368 130,44	1 295 304,28			
н1274У	—	—	368 124,10	1 295 308,65			
н1275У	—	—	368 072,45	1 295 287,21			
н692У	—	—	368 081,72	1 295 267,18			

2. Сведения о частях границ уточняемого земельного участка с кадастровым номером 34:13:140002:79 :

Обозначение части границ		Горизонтальное проложение (S), м	Описание прохождения части границ	Сведения о согласовании местоположения границ (согласовано/спорное)
от т.	до т.			
1	2	3	4	5
н692У	н691У	52,30	—	согласовано
н691У	н1272У	11,23		
н1272У	н1273У	13,65		
н1273У	н1274У	7,70		
н1274У	н1275У	55,92		
н1275У	н692У	22,07		

3. Сведения о характеристиках уточняемого земельного участка с кадастровым номером <u>34:13:140002:79</u> :		
№ п/п	Наименование характеристики земельного участка	Значение характеристики
1	2	3
1.	Адрес земельного участка	—
1.1.	Сведения о местоположении земельного участка (при отсутствии адреса) в структурированном в соответствии с федеральной информационной адресной системой виде	Российская Федерация, Волгоградская область, Котельниковский р-н, Майоровский х, Мира ул, д 14
1.2.	Дополнительные сведения о местоположении земельного участка	—
2.	Площадь земельного участка ± величина погрешности определения (вычисления) площади ($P \pm \Delta P$), м ²	1 358 ± 13,00
3.	Формула, примененная для вычисления предельной погрешности определения площади земельного участка, с подставленными значениями и итоговые (вычисленные) значения	$3,5 * 0,10 * \sqrt{(1\ 358,00)} = 13$
4.	Площадь земельного участка согласно сведениям Единого государственного реестра недвижимости (Ркад), м ²	1 400,00
5.	Оценка расхождения Р и Ркад ($P - P_{кад}$), м ²	42
6.	Предельный минимальный и максимальный размеры земельного участка (Рмин и Рмакс), м ²	Рмин = 400 Рмакс = 2 500
7.	Вид (виды) разрешенного использования	для ведения личного подсобного хозяйства
7.1.	Дополнительные сведения об использовании земельного участка	—
8.	Кадастровый или иной государственный учетный номер (инвентарный) здания, сооружения, объекта незавершенного строительства, расположенного на земельном участке	34:13:140003:1361
9.	Сведения о земельных участках (землях общего пользования, территории общего пользования), посредством которых обеспечивается доступ	Земли общего пользования
10.	Иные сведения	—
4. Пояснения к сведениям об уточняемом земельном участке с кадастровым номером <u>34:13:140002:79</u> :		
1.	—	—

1. Сведения о характерных точках границ уточняемого земельного участка с кадастровым номером 34:13:140002:81 :
 Система координат МСК-34, зона 1 Зона № 1

Обозначение характерных точек границ	Координаты, м				Метод определения координат	Формулы, примененные для расчета средней квадратической погрешности определения координат характерных точек границ (Mt), с подставленными в такие формулы значениями и итоговые (вычисленные) значения Mt, м	Описание закрепления точки
	содержатся в Едином государственном реестре недвижимости		определены в результате выполнения комплексных кадастровых работ				
	X	Y	X	Y			
1	2	3	4	5	6	7	8
н1261У	—	—	368 018,49	1 295 415,11	Метод спутниковых геодезических измерений (определений)	$\sqrt{(0,08^2 + 0,06^2)} = 0,10$	—
н1262У	—	—	368 020,84	1 295 416,13			
н1263У	—	—	368 025,53	1 295 420,65			
н1264У	—	—	368 053,53	1 295 447,36			
н1265У	—	—	368 054,04	1 295 448,09			
н1266У	—	—	368 041,03	1 295 469,07			
н1267У	—	—	368 022,45	1 295 458,98			
н1268У	—	—	368 021,60	1 295 461,34			
н1269У	—	—	368 000,40	1 295 452,13			
н1270У	—	—	368 017,15	1 295 413,86			
н1271У	—	—	368 018,10	1 295 414,34			
н1261У	—	—	368 018,49	1 295 415,11			

2. Сведения о частях границ уточняемого земельного участка с кадастровым номером 34:13:140002:81 :

Обозначение части границ		Горизонтальное проложение (S), м	Описание прохождения части границ	Сведения о согласовании местоположения границ (согласовано/спорное)
от т.	до т.			
1	2	3	4	5
н1261У	н1262У	2,56	—	согласовано
н1262У	н1263У	6,51		
н1263У	н1264У	38,70		
н1264У	н1265У	0,89		
н1265У	н1266У	24,69		
н1266У	н1267У	21,14		
н1267У	н1268У	2,51		
н1268У	н1269У	23,11		
н1269У	н1270У	41,78		
н1270У	н1271У	1,06		
н1271У	н1261У	0,86		

3. Сведения о характеристиках уточняемого земельного участка с кадастровым номером 34:13:140002:81 :

№ п/п	Наименование характеристики земельного участка	Значение характеристики
1	2	3
1.	Адрес земельного участка	404374, Российская Федерация, Волгоградская область, Котельниковский р-н, Майоровский х, Мира ул, д 4
1.1.	Сведения о местоположении земельного участка (при отсутствии адреса) в структурированном в соответствии с федеральной информационной адресной системой виде	—
1.2.	Дополнительные сведения о местоположении земельного участка	—
2.	Площадь земельного участка ± величина погрешности определения (вычисления) площади ($P \pm \Delta P$), м ²	1 534 ± 14,00
3.	Формула, примененная для вычисления предельной погрешности определения площади земельного участка, с подставленными значениями и итоговые (вычисленные) значения	$3,5 * 0,10 * \sqrt{(1\ 534,00)} = 14$
4.	Площадь земельного участка согласно сведениям Единого государственного реестра недвижимости (Ркад), м ²	1 600,00
5.	Оценка расхождения Р и Ркад ($P - P_{кад}$), м ²	66

1	2	3
6.	Предельный минимальный и максимальный размеры земельного участка (Р _{мин} и Р _{макс}), м ²	Р _{мин} = 400 Р _{макс} = 2 500
7.	Вид (виды) разрешенного использования	для ведения личного подсобного хозяйства
7.1.	Дополнительные сведения об использовании земельного участка	—
8.	Кадастровый или иной государственный учетный номер (инвентарный) здания, сооружения, объекта незавершенного строительства, расположенного на земельном участке	34:13:140003:1357
9.	Сведения о земельных участках (землях общего пользования, территории общего пользования), посредством которых обеспечивается доступ	Земли общего пользования
10.	Иные сведения	—

4. Пояснения к сведениям об уточняемом земельном участке с кадастровым номером 34:13:140002:81 :

1.	—
----	---

1. Сведения о характерных точках границ уточняемого земельного участка с кадастровым номером 34:13:140002:82 :
Система координат МСК-34, зона 1 Зона № 1

Обозначение характерных точек границ	Координаты, м				Метод определения координат	Формулы, примененные для расчета средней квадратической погрешности определения координат характерных точек границ (Mt), с подставленными в такие формулы значениями и итоговые (вычисленные) значения Mt, м	Описание закрепления точки
	содержатся в Едином государственном реестре недвижимости		определены в результате выполнения комплексных кадастровых работ				
	X	Y	X	Y			
1	2	3	4	5	6	7	8
н1253У	—	—	368 096,26	1 295 459,32	Метод спутниковых геодезических измерений (определений)	$\sqrt{(0,08^2 + 0,06^2)} = 0,10$	—
н1254У	—	—	368 107,93	1 295 483,34			
н1255У	—	—	368 092,59	1 295 491,12			
н1256У	—	—	368 086,83	1 295 502,97			
н1257У	—	—	368 060,66	1 295 509,87			

1	2	3	4	5	6	7	8
н1258У	—	—	368 043,97	1 295 485,96	Метод спутниковых геодезических измерений (определений)	$\sqrt{(0,08^2 + 0,06^2)} = 0,10$	—
н1259У	—	—	368 063,12	1 295 473,76			
н1260У	—	—	368 076,35	1 295 467,24			
н1253У	—	—	368 096,26	1 295 459,32			

2. Сведения о частях границ уточняемого земельного участка с кадастровым номером 34:13:140002:82 :

Обозначение части границ		Горизонтальное проложение (S), м	Описание прохождения части границ	Сведения о согласовании местоположения границ (согласовано/спорное)
от т.	до т.			
1	2	3	4	5
н1253У	н1254У	26,70	—	согласовано
н1254У	н1255У	17,20		
н1255У	н1256У	13,18		
н1256У	н1257У	27,06		
н1257У	н1258У	29,16		
н1258У	н1259У	22,71		
н1259У	н1260У	14,75		
н1260У	н1253У	21,43		

3. Сведения о характеристиках уточняемого земельного участка с кадастровым номером 34:13:140002:82 :

№ п/п	Наименование характеристики земельного участка	Значение характеристики
1	2	3
1.	Адрес земельного участка	—
1.1.	Сведения о местоположении земельного участка (при отсутствии адреса) в структурированном в соответствии с федеральной информационной адресной системой виде	Российская Федерация, Волгоградская область, Котельниковский р-н, Майоровский х, Мира ул, д 2
1.2.	Дополнительные сведения о местоположении земельного участка	—
2.	Площадь земельного участка ± величина погрешности определения (вычисления) площади ($P \pm \Delta P$), м ²	1 762 ± 15,00

1	2	3
3.	Формула, примененная для вычисления предельной погрешности определения площади земельного участка, с подставленными значениями и итоговые (вычисленные) значения	$3,5*0,10*\sqrt{(1\ 762,00)} = 15$
4.	Площадь земельного участка согласно сведениям Единого государственного реестра недвижимости (Ркад), м ²	1 700,00
5.	Оценка расхождения Р и Ркад (Р - Ркад), м ²	62
6.	Предельный минимальный и максимальный размеры земельного участка (Рмин и Рмакс), м ²	Рмин = 400 Рмакс = 2 500
7.	Вид (виды) разрешенного использования	для ведения личного подсобного хозяйства
7.1.	Дополнительные сведения об использовании земельного участка	—
8.	Кадастровый или иной государственный учетный номер (инвентарный) здания, сооружения, объекта незавершенного строительства, расположенного на земельном участке	34:13:140002:542
9.	Сведения о земельных участках (землях общего пользования, территории общего пользования), посредством которых обеспечивается доступ	Земли общего пользования
10.	Иные сведения	—

4. Пояснения к сведениям об уточняемом земельном участке с кадастровым номером 34:13:140002:82 :

1.	—
----	---

1. Сведения о характерных точках границ уточняемого земельного участка с кадастровым номером 34:13:140002:84 :
Система координат МСК-34, зона 1 Зона № 1

Обозначение характерных точек границ	Координаты, м				Метод определения координат	Формулы, примененные для расчета средней квадратической погрешности определения координат характерных точек границ (Mt), с подставленными в такие формулы значениями и итоговые (вычисленные) значения Mt, м	Описание закрепления точки
	содержатся в Едином государственном реестре недвижимости		определены в результате выполнения комплексных кадастровых работ				
	X	Y	X	Y			
1	2	3	4	5	6	7	8
н1244У	—	—	368 152,88	1 295 355,13	Метод спутниковых геодезических измерений (определений)	$\sqrt{(0,08^2 + 0,06^2)} = 0,10$	—

1	2	3	4	5	6	7	8
н1245У	—	—	368 158,03	1 295 371,11	Метод спутниковых геодезических измерений (определений)	$\sqrt{(0,08^2 + 0,06^2)} = 0,10$	—
н1246У	—	—	368 150,12	1 295 372,77			
н1247У	—	—	368 154,60	1 295 386,22			
н1248У	—	—	368 117,58	1 295 402,03			
н1249У	—	—	368 108,51	1 295 382,32			
н1250У	—	—	368 122,79	1 295 364,54			
н1251У	—	—	368 129,58	1 295 365,48			
н1252У	—	—	368 146,72	1 295 356,92			
н1244У	—	—	368 152,88	1 295 355,13			

2. Сведения о частях границ уточняемого земельного участка с кадастровым номером 34:13:140002:84 :

Обозначение части границ		Горизонтальное проложение (S), м	Описание прохождения части границ	Сведения о согласовании местоположения границ (согласовано/спорное)
от т.	до т.			
1	2	3	4	5
н1244У	н1245У	16,79	—	согласовано
н1245У	н1246У	8,08		
н1246У	н1247У	14,18		
н1247У	н1248У	40,25		
н1248У	н1249У	21,70		
н1249У	н1250У	22,80		
н1250У	н1251У	6,85		
н1251У	н1252У	19,16		
н1252У	н1244У	6,41		

3. Сведения о характеристиках уточняемого земельного участка с кадастровым номером 34:13:140002:84 :

№ п/п	Наименование характеристики земельного участка	Значение характеристики
1	2	3

1	2	3
1.	Адрес земельного участка	404374, Российская Федерация, Волгоградская область, Котельниковский р-н, Майоровский х, Мирный пер, д 1
1.1.	Сведения о местоположении земельного участка (при отсутствии адреса) в структурированном в соответствии с федеральной информационной адресной системой виде	—
1.2.	Дополнительные сведения о местоположении земельного участка	—
2.	Площадь земельного участка \pm величина погрешности определения (вычисления) площади ($P \pm \Delta P$), м ²	1 324 \pm 13,00
3.	Формула, примененная для вычисления предельной погрешности определения площади земельного участка, с подставленными значениями и итоговые (вычисленные) значения	$3,5 * 0,10 * \sqrt{(1\ 324,00)} = 13$
4.	Площадь земельного участка согласно сведениям Единого государственного реестра недвижимости (Ркад), м ²	1 400,00
5.	Оценка расхождения P и Ркад ($P - P_{кад}$), м ²	76
6.	Предельный минимальный и максимальный размеры земельного участка (Рмин и Рмакс), м ²	Рмин = 400 Рмакс = 2 500
7.	Вид (виды) разрешенного использования	для ведения личного подсобного хозяйства
7.1.	Дополнительные сведения об использовании земельного участка	—
8.	Кадастровый или иной государственный учетный номер (инвентарный) здания, сооружения, объекта незавершенного строительства, расположенного на земельном участке	34:13:140002:497
9.	Сведения о земельных участках (землях общего пользования, территории общего пользования), посредством которых обеспечивается доступ	Земли общего пользования
10.	Иные сведения	—
4. Пояснения к сведениям об уточняемом земельном участке с кадастровым номером		34:13:140002:84 :
1.	—	—

1. Сведения о характерных точках границ уточняемого земельного участка с кадастровым номером 34:13:140002:86 :
 Система координат МСК-34, зона 1 Зона № 1

Обозначение характерных точек границ	Координаты, м				Метод определения координат	Формулы, примененные для расчета средней квадратической погрешности определения координат характерных точек границ (Mt), с подставленными в такие формулы значениями и итоговые (вычисленные) значения Mt, м	Описание закрепления точки
	содержатся в Едином государственном реестре недвижимости		определены в результате выполнения комплексных кадастровых работ				
	X	Y	X	Y			
1	2	3	4	5	6	7	8
н1211У	—	—	367 808,75	1 294 635,82	Метод спутниковых геодезических измерений (определений)	$\sqrt{(0,08^2 + 0,06^2)} = 0,10$	—
н1212У	—	—	367 799,63	1 294 644,57			
н1213У	—	—	367 797,48	1 294 647,47			
н1214У	—	—	367 798,86	1 294 649,53			
н1215У	—	—	367 783,65	1 294 665,22			
н1216У	—	—	367 772,81	1 294 656,47			
н1217У	—	—	367 767,68	1 294 652,09			
н1218У	—	—	367 755,93	1 294 638,47			
н1219У	—	—	367 749,93	1 294 632,34			
н1220У	—	—	367 739,61	1 294 621,65			
н1221У	—	—	367 737,56	1 294 618,97			
н1222У	—	—	367 763,63	1 294 595,72			

1	2	3	4	5	6	7	8
н1223У	—	—	367 768,49	1 294 607,73	Метод спутниковых геодезических измерений (определений)	$\sqrt{(0,08^2 + 0,06^2)} = 0,10$	—
н1224У	—	—	367 781,28	1 294 620,91			
н1225У	—	—	367 787,09	1 294 615,37			
н1226У	—	—	367 788,15	1 294 616,39			
н1211У	—	—	367 808,75	1 294 635,82			

2. Сведения о частях границ уточняемого земельного участка с кадастровым номером 34:13:140002:86 :

Обозначение части границ		Горизонтальное проложение (S), м	Описание прохождения части границ	Сведения о согласовании местоположения границ (согласовано/спорное)
от т.	до т.			
1	2	3	4	5
н1211У	н1212У	12,64	—	согласовано
н1212У	н1213У	3,61		
н1213У	н1214У	2,48		
н1214У	н1215У	21,85		
н1215У	н1216У	13,93		
н1216У	н1217У	6,75		
н1217У	н1218У	17,99		
н1218У	н1219У	8,58		
н1219У	н1220У	14,86		
н1220У	н1221У	3,37		
н1221У	н1222У	34,93		
н1222У	н1223У	12,96		
н1223У	н1224У	18,37		
н1224У	н1225У	8,03		
н1225У	н1226У	1,47		
н1226У	н1211У	28,32		

3. Сведения о характеристиках уточняемого земельного участка с кадастровым номером 34:13:140002:86 :

№ п/п	Наименование характеристики земельного участка	Значение характеристики
1	2	3

1	2	3
1.	Адрес земельного участка	404374, Российская Федерация, Волгоградская область, Котельниковский р-н, Майоровский х, Заречная ул, д 11
1.1.	Сведения о местоположении земельного участка (при отсутствии адреса) в структурированном в соответствии с федеральной информационной адресной системой виде	—
1.2.	Дополнительные сведения о местоположении земельного участка	—
2.	Площадь земельного участка \pm величина погрешности определения (вычисления) площади ($P \pm \Delta P$), м ²	2 231 \pm 17,00
3.	Формула, примененная для вычисления предельной погрешности определения площади земельного участка, с подставленными значениями и итоговые (вычисленные) значения	$3,5 * 0,10 * \sqrt{(2\ 231,00)} = 17$
4.	Площадь земельного участка согласно сведениям Единого государственного реестра недвижимости (Ркад), м ²	1 900,00
5.	Оценка расхождения Р и Ркад ($P - P_{кад}$), м ²	331
6.	Предельный минимальный и максимальный размеры земельного участка ($P_{мин}$ и $P_{макс}$), м ²	$P_{мин} = 400$ $P_{макс} = 2\ 500$
7.	Вид (виды) разрешенного использования	для ведения личного подсобного хозяйства
7.1.	Дополнительные сведения об использовании земельного участка	—
8.	Кадастровый или иной государственный учетный номер (инвентарный) здания, сооружения, объекта незавершенного строительства, расположенного на земельном участке	34:13:140002:255
9.	Сведения о земельных участках (землях общего пользования, территории общего пользования), посредством которых обеспечивается доступ	Земли общего пользования
10.	Иные сведения	—
4. Пояснения к сведениям об уточняемом земельном участке с кадастровым номером		34:13:140002:86 :
1.		—

1. Сведения о характерных точках границ уточняемого земельного участка с кадастровым номером 34:13:140002:88 :
 Система координат МСК-34, зона 1 Зона № 1

Обозначение характерных точек границ	Координаты, м				Метод определения координат	Формулы, примененные для расчета средней квадратической погрешности определения координат характерных точек границ (Mt), с подставленными в такие формулы значениями и итоговые (вычисленные) значения Mt, м	Описание закрепления точки
	содержатся в Едином государственном реестре недвижимости		определены в результате выполнения комплексных кадастровых работ				
	X	Y	X	Y			
1	2	3	4	5	6	7	8
н1200У	—	—	367 830,59	1 294 513,22	Метод спутниковых геодезических измерений (определений)	$\sqrt{(0,08^2 + 0,06^2)} = 0,10$	—
н1201У	—	—	367 842,49	1 294 543,42			
н1202У	—	—	367 846,79	1 294 542,92			
н1203У	—	—	367 854,09	1 294 567,92			
н1204У	—	—	367 843,29	1 294 573,32			
н1205У	—	—	367 832,39	1 294 581,42			
н1206У	—	—	367 836,39	1 294 585,62			
н1207У	—	—	367 822,84	1 294 594,29			
н1208У	—	—	367 804,29	1 294 572,76			
н1209У	—	—	367 824,06	1 294 554,61			
н1210У	—	—	367 811,59	1 294 521,12			
н1200У	—	—	367 830,59	1 294 513,22			

2. Сведения о частях границ уточняемого земельного участка с кадастровым номером 34:13:140002:88 :

Обозначение части границ		Горизонтальное проложение (S), м	Описание прохождения части границ	Сведения о согласовании местоположения границ (согласовано/спорное)
от т.	до т.			
1	2	3	4	5
н1200У	н1201У	32,46	—	согласовано
н1201У	н1202У	4,33		
н1202У	н1203У	26,04		
н1203У	н1204У	12,07		
н1204У	н1205У	13,58		
н1205У	н1206У	5,80		
н1206У	н1207У	16,09		
н1207У	н1208У	28,42		
н1208У	н1209У	26,84		
н1209У	н1210У	35,74		
н1210У	н1200У	20,58		

3. Сведения о характеристиках уточняемого земельного участка с кадастровым номером 34:13:140002:88 :

№ п/п	Наименование характеристики земельного участка	Значение характеристики
1	2	3
1.	Адрес земельного участка	404374, Российская Федерация, Волгоградская область, Котельниковский р-н, Майоровский х, Заречная ул, д 15
1.1.	Сведения о местоположении земельного участка (при отсутствии адреса) в структурированном в соответствии с федеральной информационной адресной системой виде	—
1.2.	Дополнительные сведения о местоположении земельного участка	—
2.	Площадь земельного участка ± величина погрешности определения (вычисления) площади ($P \pm \Delta P$), м ²	2 000 ± 16,00
3.	Формула, примененная для вычисления предельной погрешности определения площади земельного участка, с подставленными значениями и итоговые (вычисленные) значения	$3,5 * 0,10 * \sqrt{(2\ 000,00)} = 16$
4.	Площадь земельного участка согласно сведениям Единого государственного реестра недвижимости (Ркад), м ²	2 000,00
5.	Оценка расхождения Р и Ркад ($P - P_{кад}$), м ²	0

1	2	3
6.	Предельный минимальный и максимальный размеры земельного участка (Р _{мин} и Р _{макс}), м ²	Р _{мин} = 400 Р _{макс} = 2 500
7.	Вид (виды) разрешенного использования	для ведения личного подсобного хозяйства
7.1.	Дополнительные сведения об использовании земельного участка	—
8.	Кадастровый или иной государственный учетный номер (инвентарный) здания, сооружения, объекта незавершенного строительства, расположенного на земельном участке	34:13:140002:453
9.	Сведения о земельных участках (землях общего пользования, территории общего пользования), посредством которых обеспечивается доступ	Земли общего пользования
10.	Иные сведения	—

4. Пояснения к сведениям об уточняемом земельном участке с кадастровым номером 34:13:140002:88 :

1. —

1. Сведения о характерных точках границ уточняемого земельного участка с кадастровым номером 34:13:140002:91 :
Система координат МСК-34, зона 1 Зона № 1

Обозначение характерных точек границ	Координаты, м				Метод определения координат	Формулы, примененные для расчета средней квадратической погрешности определения координат характерных точек границ (Mt), с подставленными в такие формулы значениями и итоговые (вычисленные) значения Mt, м	Описание закрепления точки
	содержатся в Едином государственном реестре недвижимости		определены в результате выполнения комплексных кадастровых работ				
	X	Y	X	Y			
1	2	3	4	5	6	7	8
н1195У	—	—	367 709,60	1 294 835,81	Метод спутниковых геодезических измерений (определений)	$\sqrt{(0,08^2 + 0,06^2)} = 0,10$	—
н1196У	—	—	367 716,10	1 294 834,83			
н1197У	—	—	367 721,24	1 294 830,80			
н1198У	—	—	367 739,30	1 294 869,98			
н1199У	—	—	367 740,58	1 294 872,24			

1	2	3	4	5	6	7	8
н1182У	—	—	367 721,25	1 294 883,11	Метод спутниковых геодезических измерений (определений)	$\sqrt{(0,08^2 + 0,06^2)} = 0,10$	—
н1181У	—	—	367 709,42	1 294 862,57			
н1180У	—	—	367 698,72	1 294 840,96			
н1195У	—	—	367 709,60	1 294 835,81			

2. Сведения о частях границ уточняемого земельного участка с кадастровым номером 34:13:140002:91 :

Обозначение части границ		Горизонтальное проложение (S), м	Описание прохождения части границ	Сведения о согласовании местоположения границ (согласовано/спорное)
от т.	до т.			
1	2	3	4	5
н1195У	н1196У	6,57	—	согласовано
н1196У	н1197У	6,53		
н1197У	н1198У	43,14		
н1198У	н1199У	2,60		
н1199У	н1182У	22,18		
н1182У	н1181У	23,70		
н1181У	н1180У	24,11		
н1180У	н1195У	12,04		

3. Сведения о характеристиках уточняемого земельного участка с кадастровым номером 34:13:140002:91 :

№ п/п	Наименование характеристики земельного участка	Значение характеристики
1	2	3
1.	Адрес земельного участка	404374, Российская Федерация, Волгоградская область, Котельниковский р-н, Майоровский х, Школьный пер, д 9
1.1.	Сведения о местоположении земельного участка (при отсутствии адреса) в структурированном в соответствии с федеральной информационной адресной системой виде	—
1.2.	Дополнительные сведения о местоположении земельного участка	—
2.	Площадь земельного участка ± величина погрешности определения (вычисления) площади ($P \pm \Delta P$), м ²	1 100 ± 12,00

1	2	3
3.	Формула, примененная для вычисления предельной погрешности определения площади земельного участка, с подставленными значениями и итоговые (вычисленные) значения	$3,5*0,10*\sqrt{(1\ 100,00)} = 12$
4.	Площадь земельного участка согласно сведениям Единого государственного реестра недвижимости (Ркад), м ²	1 100,00
5.	Оценка расхождения Р и Ркад (Р - Ркад), м ²	0
6.	Предельный минимальный и максимальный размеры земельного участка (Рмин и Рмакс), м ²	Рмин = 400 Рмакс = 2 500
7.	Вид (виды) разрешенного использования	для ведения личного подсобного хозяйства
7.1.	Дополнительные сведения об использовании земельного участка	—
8.	Кадастровый или иной государственный учетный номер (инвентарный) здания, сооружения, объекта незавершенного строительства, расположенного на земельном участке	34:13:140002:519
9.	Сведения о земельных участках (землях общего пользования, территории общего пользования), посредством которых обеспечивается доступ	Земли общего пользования
10.	Иные сведения	—

4. Пояснения к сведениям об уточняемом земельном участке с кадастровым номером 34:13:140002:91 :

1.	—
----	---

1. Сведения о характерных точках границ уточняемого земельного участка с кадастровым номером 34:13:140002:92 :
Система координат МСК-34, зона 1 Зона № 1

Обозначение характерных точек границ	Координаты, м				Метод определения координат	Формулы, примененные для расчета средней квадратической погрешности определения координат характерных точек границ (Mt), с подставленными в такие формулы значениями и итоговые (вычисленные) значения Mt, м	Описание закрепления точки
	содержатся в Едином государственном реестре недвижимости		определены в результате выполнения комплексных кадастровых работ				
	X	Y	X	Y			
1	2	3	4	5	6	7	8
н1179У	—	—	367 697,94	1 294 839,91	Метод спутниковых геодезических измерений (определений)	$\sqrt{(0,08^2 + 0,06^2)} = 0,10$	—

1	2	3	4	5	6	7	8
н1180У	—	—	367 698,72	1 294 840,96	Метод спутниковых геодезических измерений (определений)	$\sqrt{(0,08^2 + 0,06^2)} = 0,10$	—
н1181У	—	—	367 709,42	1 294 862,57			
н1182У	—	—	367 721,25	1 294 883,11			
н1183У	—	—	367 709,74	1 294 890,39			
н1184У	—	—	367 708,26	1 294 888,18			
н1185У	—	—	367 687,84	1 294 899,97			
н1186У	—	—	367 684,21	1 294 895,24			
н1187У	—	—	367 685,82	1 294 893,64			
н1188У	—	—	367 685,86	1 294 892,43			
н1189У	—	—	367 700,18	1 294 879,50			
н1190У	—	—	367 702,23	1 294 877,65			
н1191У	—	—	367 697,25	1 294 869,69			
н1192У	—	—	367 674,34	1 294 864,22			
н1193У	—	—	367 666,31	1 294 866,40			
н1194У	—	—	367 662,07	1 294 860,77			
н1179У	—	—	367 697,94	1 294 839,91			

2. Сведения о частях границ уточняемого земельного участка с кадастровым номером 34:13:140002:92 :

Обозначение части границ		Горизонтальное проложение (S), м	Описание прохождения части границ	Сведения о согласовании местоположения границ (согласовано/спорное)
от т.	до т.			

1	2	3	4	5
н1179У	н1180У	1,31	—	согласовано
н1180У	н1181У	24,11		
н1181У	н1182У	23,70		
н1182У	н1183У	13,62		
н1183У	н1184У	2,66		
н1184У	н1185У	23,58		
н1185У	н1186У	5,96		
н1186У	н1187У	2,27		
н1187У	н1188У	1,21		
н1188У	н1189У	19,29		
н1189У	н1190У	2,76		
н1190У	н1191У	9,39		
н1191У	н1192У	23,55		
н1192У	н1193У	8,32		
н1193У	н1194У	7,05		
н1194У	н1179У	41,49		

3. Сведения о характеристиках уточняемого земельного участка с кадастровым номером 34:13:140002:92 :

№ п/п	Наименование характеристики земельного участка	Значение характеристики
1	2	3
1.	Адрес земельного участка	404374, Российская Федерация, Волгоградская область, Котельниковский р-н, Майоровский х, Школьный пер, д 7
1.1.	Сведения о местоположении земельного участка (при отсутствии адреса) в структурированном в соответствии с федеральной информационной адресной системой виде	—
1.2.	Дополнительные сведения о местоположении земельного участка	—
2.	Площадь земельного участка ± величина погрешности определения (вычисления) площади ($P \pm \Delta P$), м ²	1 300 ± 13,00
3.	Формула, примененная для вычисления предельной погрешности определения площади земельного участка, с подставленными значениями и итоговые (вычисленные) значения	$3,5*0,10*\sqrt{(1\ 300,00)} = 13$
4.	Площадь земельного участка согласно сведениям Единого государственного реестра недвижимости (Ркад), м ²	1 300,00

1	2	3
5.	Оценка расхождения Р и Ркад (Р - Ркад), м ²	0
6.	Предельный минимальный и максимальный размеры земельного участка (Рмин и Рмакс), м ²	Рмин = 400 Рмакс = 2 500
7.	Вид (виды) разрешенного использования	для ведения личного подсобного хозяйства
7.1.	Дополнительные сведения об использовании земельного участка	—
8.	Кадастровый или иной государственный учетный номер (инвентарный) здания, сооружения, объекта незавершенного строительства, расположенного на земельном участке	34:13:140002:466
9.	Сведения о земельных участках (землях общего пользования, территории общего пользования), посредством которых обеспечивается доступ	Земли общего пользования
10.	Иные сведения	—

4. Пояснения к сведениям об уточняемом земельном участке с кадастровым номером 34:13:140002:92 :

1.	—
----	---

1. Сведения о характерных точках границ уточняемого земельного участка с кадастровым номером 34:13:140002:94 :
Система координат МСК-34, зона 1 Зона № 1

Обозначение характерных точек границ	Координаты, м				Метод определения координат	Формулы, примененные для расчета средней квадратической погрешности определения координат характерных точек границ (Mt), с подставленными в такие формулы значениями и итоговые (вычисленные) значения Mt, м	Описание закрепления точки
	содержатся в Едином государственном реестре недвижимости		определены в результате выполнения комплексных кадастровых работ				
	X	Y	X	Y			
1	2	3	4	5	6	7	8
н1172У	—	—	367 702,37	1 295 067,58	Метод спутниковых геодезических измерений (определений)	$\sqrt{(0,08^2 + 0,06^2)} = 0,10$	—
н1173У	—	—	367 677,18	1 295 073,38			
н1174У	—	—	367 674,84	1 295 058,92			
н1175У	—	—	367 656,51	1 295 062,41			

1	2	3	4	5	6	7	8
н1176У	—	—	367 653,57	1 295 045,77	Метод спутниковых геодезических измерений (определений)	$\sqrt{(0,08^2 + 0,06^2)} = 0,10$	—
н1177У	—	—	367 696,78	1 295 037,84			
н1178У	—	—	367 698,33	1 295 046,09			
н1172У	—	—	367 702,37	1 295 067,58			

2. Сведения о частях границ уточняемого земельного участка с кадастровым номером 34:13:140002:94 :

Обозначение части границ		Горизонтальное проложение (S), м	Описание прохождения части границ	Сведения о согласовании местоположения границ (согласовано/спорное)
от т.	до т.			
1	2	3	4	5
н1172У	н1173У	25,85	—	согласовано
н1173У	н1174У	14,65		
н1174У	н1175У	18,66		
н1175У	н1176У	16,90		
н1176У	н1177У	43,93		
н1177У	н1178У	8,39		
н1178У	н1172У	21,87		

3. Сведения о характеристиках уточняемого земельного участка с кадастровым номером 34:13:140002:94 :

№ п/п	Наименование характеристики земельного участка	Значение характеристики
1	2	3
1.	Адрес земельного участка	404374, Российская Федерация, Волгоградская область, Котельниковский р-н, Майоровский х, Южная ул, д 1
1.1.	Сведения о местоположении земельного участка (при отсутствии адреса) в структурированном в соответствии с федеральной информационной адресной системой виде	—
1.2.	Дополнительные сведения о местоположении земельного участка	—
2.	Площадь земельного участка ± величина погрешности определения (вычисления) площади ($P \pm \Delta P$), м ²	1 100 ± 12,00

1	2	3
3.	Формула, примененная для вычисления предельной погрешности определения площади земельного участка, с подставленными значениями и итоговые (вычисленные) значения	$3,5*0,10*\sqrt{(1\ 100,00)} = 12$
4.	Площадь земельного участка согласно сведениям Единого государственного реестра недвижимости (Ркад), м ²	1 100,00
5.	Оценка расхождения Р и Ркад (Р - Ркад), м ²	0
6.	Предельный минимальный и максимальный размеры земельного участка (Рмин и Рмакс), м ²	Рмин = 400 Рмакс = 2 500
7.	Вид (виды) разрешенного использования	для ведения личного подсобного хозяйства
7.1.	Дополнительные сведения об использовании земельного участка	—
8.	Кадастровый или иной государственный учетный номер (инвентарный) здания, сооружения, объекта незавершенного строительства, расположенного на земельном участке	34:13:140002:591
9.	Сведения о земельных участках (землях общего пользования, территории общего пользования), посредством которых обеспечивается доступ	Земли общего пользования
10.	Иные сведения	—

4. Пояснения к сведениям об уточняемом земельном участке с кадастровым номером 34:13:140002:94 :

1.	—
----	---

1. Сведения о характерных точках границ уточняемого земельного участка с кадастровым номером 34:13:140002:95 :
Система координат МСК-34, зона 1 Зона № 1

Обозначение характерных точек границ	Координаты, м				Метод определения координат	Формулы, примененные для расчета средней квадратической погрешности определения координат характерных точек границ (Mt), с подставленными в такие формулы значениями и итоговые (вычисленные) значения Mt, м	Описание закрепления точки
	содержатся в Едином государственном реестре недвижимости		определены в результате выполнения комплексных кадастровых работ				
	X	Y	X	Y			
1	2	3	4	5	6	7	8
n1165У	—	—	367 638,95	1 294 851,75	Метод спутниковых геодезических измерений (определений)	$\sqrt{(0,08^2 + 0,06^2)} = 0,10$	—

1	2	3	4	5	6	7	8
н1166У	—	—	367 612,61	1 294 872,78	Метод спутниковых геодезических измерений (определений)	$\sqrt{(0,08^2 + 0,06^2)} = 0,10$	—
н1167У	—	—	367 598,06	1 294 884,71			
н1168У	—	—	367 593,82	1 294 879,43			
н1169У	—	—	367 574,10	1 294 844,65			
н1170У	—	—	367 569,11	1 294 833,85			
н1171У	—	—	367 591,46	1 294 824,61			
н1160У	—	—	367 628,76	1 294 810,17			
н1159У	—	—	367 645,70	1 294 847,08			
н1165У	—	—	367 638,95	1 294 851,75			

2. Сведения о частях границ уточняемого земельного участка с кадастровым номером 34:13:140002:95 :

Обозначение части границ		Горизонтальное проложение (S), м	Описание прохождения части границ	Сведения о согласовании местоположения границ (согласовано/спорное)
от т.	до т.			
1	2	3	4	5
н1165У	н1166У	33,71	—	согласовано
н1166У	н1167У	18,82		
н1167У	н1168У	6,77		
н1168У	н1169У	39,98		
н1169У	н1170У	11,90		
н1170У	н1171У	24,18		
н1171У	н1160У	40,00		
н1160У	н1159У	40,61		
н1159У	н1165У	8,21		

3. Сведения о характеристиках уточняемого земельного участка с кадастровым номером 34:13:140002:95 :

№ п/п	Наименование характеристики земельного участка	Значение характеристики
1	2	3

1	2	3
1.	Адрес земельного участка	404374, Российская Федерация, Волгоградская область, Котельниковский р-н, Майоровский х, Заречная ул, д 4
1.1.	Сведения о местоположении земельного участка (при отсутствии адреса) в структурированном в соответствии с федеральной информационной адресной системой виде	—
1.2.	Дополнительные сведения о местоположении земельного участка	—
2.	Площадь земельного участка \pm величина погрешности определения (вычисления) площади ($P \pm \Delta P$), м ²	3 100 \pm 19,00
3.	Формула, примененная для вычисления предельной погрешности определения площади земельного участка, с подставленными значениями и итоговые (вычисленные) значения	$3,5 * 0,10 * \sqrt{(3\ 100,00)} = 19$
4.	Площадь земельного участка согласно сведениям Единого государственного реестра недвижимости (Ркад), м ²	3 200,00
5.	Оценка расхождения Р и Ркад ($P - P_{кад}$), м ²	100
6.	Предельный минимальный и максимальный размеры земельного участка (Рмин и Рмакс), м ²	Рмин = 400 Рмакс = 2 500
7.	Вид (виды) разрешенного использования	для ведения личного подсобного хозяйства
7.1.	Дополнительные сведения об использовании земельного участка	—
8.	Кадастровый или иной государственный учетный номер (инвентарный) здания, сооружения, объекта незавершенного строительства, расположенного на земельном участке	34:13:140002:551
9.	Сведения о земельных участках (землях общего пользования, территории общего пользования), посредством которых обеспечивается доступ	Земли общего пользования
10.	Иные сведения	—
4. Пояснения к сведениям об уточняемом земельном участке с кадастровым номером		34:13:140002:95 :
1.	—	—

1. Сведения о характерных точках границ уточняемого земельного участка с кадастровым номером 34:13:140002:97 :
 Система координат МСК-34, зона 1 Зона № 1

Обозначение характерных точек границ	Координаты, м				Метод определения координат	Формулы, примененные для расчета средней квадратической погрешности определения координат характерных точек границ (Mt), с подставленными в такие формулы значениями и итоговые (вычисленные) значения Mt, м	Описание закрепления точки
	содержатся в Едином государственном реестре недвижимости		определены в результате выполнения комплексных кадастровых работ				
	X	Y	X	Y			
1	2	3	4	5	6	7	8
н1156У	—	—	367 693,35	1 294 797,27	Метод спутниковых геодезических измерений (определений)	$\sqrt{(0,08^2 + 0,06^2)} = 0,10$	—
н1157У	—	—	367 702,89	1 294 817,30			
н1158У	—	—	367 709,04	1 294 830,30			
н1159У	—	—	367 645,70	1 294 847,08			
н1160У	—	—	367 628,76	1 294 810,17			
н1161У	—	—	367 629,06	1 294 808,34			
н1162У	—	—	367 655,96	1 294 804,46			
н1163У	—	—	367 684,91	1 294 795,17			
н1164У	—	—	367 691,18	1 294 792,59			
н1156У	—	—	367 693,35	1 294 797,27			

2. Сведения о частях границ уточняемого земельного участка с кадастровым номером 34:13:140002:97 :

Обозначение части границ		Горизонтальное проложение (S), м	Описание прохождения части границ	Сведения о согласовании местоположения границ (согласовано/спорное)
от т.	до т.			
1	2	3	4	5

1	2	3	4	5
н1156У	н1157У	22,19	—	согласовано
н1157У	н1158У	14,38		
н1158У	н1159У	65,52		
н1159У	н1160У	40,61		
н1160У	н1161У	1,85		
н1161У	н1162У	27,18		
н1162У	н1163У	30,40		
н1163У	н1164У	6,78		
н1164У	н1156У	5,16		

3. Сведения о характеристиках уточняемого земельного участка с кадастровым номером 34:13:140002:97 :

№ п/п	Наименование характеристики земельного участка	Значение характеристики
1	2	3
1.	Адрес земельного участка	404374, Российская Федерация, Волгоградская область, Котельниковский р-н, Майоровский х, Заречная ул, д 6
1.1.	Сведения о местоположении земельного участка (при отсутствии адреса) в структурированном в соответствии с федеральной информационной адресной системой виде	—
1.2.	Дополнительные сведения о местоположении земельного участка	—
2.	Площадь земельного участка ± величина погрешности определения (вычисления) площади ($P \pm \Delta P$), м ²	2 599 ± 18,00
3.	Формула, примененная для вычисления предельной погрешности определения площади земельного участка, с подставленными значениями и итоговые (вычисленные) значения	$3,5 * 0,10 * \sqrt{(2\ 599,00)} = 18$
4.	Площадь земельного участка согласно сведениям Единого государственного реестра недвижимости (Ркад), м ²	2 600,00
5.	Оценка расхождения Р и Ркад ($P - P_{кад}$), м ²	1
6.	Предельный минимальный и максимальный размеры земельного участка (Рмин и Рмакс), м ²	Рмин = 400 Рмакс = 2 500
7.	Вид (виды) разрешенного использования	для ведения личного подсобного хозяйства
7.1.	Дополнительные сведения об использовании земельного участка	—
8.	Кадастровый или иной государственный учетный номер (инвентарный) здания, сооружения, объекта незавершенного строительства, расположенного на земельном участке	34:13:140002:547

1	2	3
9.	Сведения о земельных участках (землях общего пользования, территории общего пользования), посредством которых обеспечивается доступ	Земли общего пользования
10.	Иные сведения	—

4. Пояснения к сведениям об уточняемом земельном участке с кадастровым номером 34:13:140002:97 :

1.	—
----	---

1. Сведения о характерных точках границ уточняемого земельного участка с кадастровым номером 34:13:140002:99 :
Система координат МСК-34, зона 1 Зона № 1

Обозначение характерных точек границ	Координаты, м				Метод определения координат	Формулы, примененные для расчета средней квадратической погрешности определения координат характерных точек границ (Mt), с подставленными в такие формулы значениями и итоговые (вычисленные) значения Mt, м	Описание закрепления точки
	содержатся в Едином государственном реестре недвижимости		определены в результате выполнения комплексных кадастровых работ				
	X	Y	X	Y			
1	2	3	4	5	6	7	8
н1149У	—	—	367 757,65	1 294 765,24	Метод спутниковых геодезических измерений (определений)	$\sqrt{(0,08^2 + 0,06^2)} = 0,10$	—
н1142У	—	—	367 758,40	1 294 766,90			
н1148У	—	—	367 759,63	1 294 770,16			
н1147У	—	—	367 762,86	1 294 777,19			
н1146У	—	—	367 776,06	1 294 812,30			
н1150У	—	—	367 750,02	1 294 821,63			
н1151У	—	—	367 746,29	1 294 814,67			
н1152У	—	—	367 729,00	1 294 780,12			

1	2	3	4	5	6	7	8
н1153У	—	—	367 729,48	1 294 778,25	Метод спутниковых геодезических измерений (определений)	$\sqrt{(0,08^2 + 0,06^2)} = 0,10$	—
н1154У	—	—	367 753,69	1 294 766,18			
н1155У	—	—	367 753,91	1 294 766,62			
н1149У	—	—	367 757,65	1 294 765,24			

2. Сведения о частях границ уточняемого земельного участка с кадастровым номером 34:13:140002:99 :

Обозначение части границ		Горизонтальное проложение (S), м	Описание прохождения части границ	Сведения о согласовании местоположения границ (согласовано/спорное)
от т.	до т.			
1	2	3	4	5
н1149У	н1142У	1,82	—	согласовано
н1142У	н1148У	3,48		
н1148У	н1147У	7,74		
н1147У	н1146У	37,51		
н1146У	н1150У	27,66		
н1150У	н1151У	7,90		
н1151У	н1152У	38,63		
н1152У	н1153У	1,93		
н1153У	н1154У	27,05		
н1154У	н1155У	0,49		
н1155У	н1149У	3,99		

3. Сведения о характеристиках уточняемого земельного участка с кадастровым номером 34:13:140002:99 :

№ п/п	Наименование характеристики земельного участка	Значение характеристики
1	2	3
1.	Адрес земельного участка	—
1.1.	Сведения о местоположении земельного участка (при отсутствии адреса) в структурированном в соответствии с федеральной информационной адресной системой виде	Российская Федерация, Волгоградская область, Котельниковский р-н, Майоровский х, Заречная ул, д 10/1
1.2.	Дополнительные сведения о местоположении земельного участка	—
2.	Площадь земельного участка ± величина погрешности определения (вычисления) площади ($P \pm \Delta P$), м ²	1 500 ± 14,00

1	2	3
3.	Формула, примененная для вычисления предельной погрешности определения площади земельного участка, с подставленными значениями и итоговые (вычисленные) значения	$3,5*0,10*\sqrt{(1\ 500,00)} = 14$
4.	Площадь земельного участка согласно сведениям Единого государственного реестра недвижимости (Ркад), м ²	1 500,00
5.	Оценка расхождения Р и Ркад (Р - Ркад), м ²	0
6.	Предельный минимальный и максимальный размеры земельного участка (Рмин и Рмакс), м ²	Рмин = 400 Рмакс = 2 500
7.	Вид (виды) разрешенного использования	для эксплуатации изолированной части жилого дома и ведения личного подсобного хозяйства
7.1.	Дополнительные сведения об использовании земельного участка	—
8.	Кадастровый или иной государственный учетный номер (инвентарный) здания, сооружения, объекта незавершенного строительства, расположенного на земельном участке	—
9.	Сведения о земельных участках (землях общего пользования, территории общего пользования), посредством которых обеспечивается доступ	Земли общего пользования
10.	Иные сведения	—

4. Пояснения к сведениям об уточняемом земельном участке с кадастровым номером 34:13:140002:99 :

1.	—
----	---

1. Сведения о характерных точках границ уточняемого земельного участка с кадастровым номером 34:13:140002:100 :

Система координат МСК-34, зона 1 Зона № 1

Обозначение характерных точек границ	Координаты, м				Метод определения координат	Формулы, примененные для расчета средней квадратической погрешности определения координат характерных точек границ (Mt), с подставленными в такие формулы значениями и итоговые (вычисленные) значения Mt, м	Описание закрепления точки
	содержатся в Едином государственном реестре недвижимости		определены в результате выполнения комплексных кадастровых работ				
	X	Y	X	Y			
1	2	3	4	5	6	7	8
n1142У	—	—	367 758,40	1 294 766,90	Метод спутниковых геодезических измерений (определений)	$\sqrt{(0,08^2 + 0,06^2)} = 0,10$	—

1	2	3	4	5	6	7	8
н1143У	—	—	367 793,50	1 294 752,21	Метод спутниковых геодезических измерений (определений)	$\sqrt{(0,08^2 + 0,06^2)} = 0,10$	—
н1144У	—	—	367 800,14	1 294 767,97			
н1145У	—	—	367 812,09	1 294 799,65			
н1146У	—	—	367 776,06	1 294 812,30			
н1147У	—	—	367 762,86	1 294 777,19			
н1148У	—	—	367 759,63	1 294 770,16			
н1142У	—	—	367 758,40	1 294 766,90			

2. Сведения о частях границ уточняемого земельного участка с кадастровым номером 34:13:140002:100 :

Обозначение части границ		Горизонтальное проложение (S), м	Описание прохождения части границ	Сведения о согласовании местоположения границ (согласовано/спорное)
от т.	до т.			
1	2	3	4	5
н1142У	н1143У	38,05	—	согласовано
н1143У	н1144У	17,10		
н1144У	н1145У	33,86		
н1145У	н1146У	38,19		
н1146У	н1147У	37,51		
н1147У	н1148У	7,74		
н1148У	н1142У	3,48		

3. Сведения о характеристиках уточняемого земельного участка с кадастровым номером 34:13:140002:100 :

№ п/п	Наименование характеристики земельного участка	Значение характеристики
1	2	3
1		

1	2	3
1.	Адрес земельного участка	404374, Российская Федерация, Волгоградская область, Котельниковский р-н, Майоровский х, Заречная ул, д 10/2
1.1.	Сведения о местоположении земельного участка (при отсутствии адреса) в структурированном в соответствии с федеральной информационной адресной системой виде	—
1.2.	Дополнительные сведения о местоположении земельного участка	—
2.	Площадь земельного участка \pm величина погрешности определения (вычисления) площади ($P \pm \Delta P$), м ²	1 900 \pm 15,00
3.	Формула, примененная для вычисления предельной погрешности определения площади земельного участка, с подставленными значениями и итоговые (вычисленные) значения	$3,5 * 0,10 * \sqrt{(1\ 900,00)} = 15$
4.	Площадь земельного участка согласно сведениям Единого государственного реестра недвижимости (Ркад), м ²	1 900,00
5.	Оценка расхождения P и Ркад ($P - P_{кад}$), м ²	0
6.	Предельный минимальный и максимальный размеры земельного участка ($P_{мин}$ и $P_{макс}$), м ²	$P_{мин} = 400$ $P_{макс} = 2\ 500$
7.	Вид (виды) разрешенного использования	для ведения личного подсобного хозяйства
7.1.	Дополнительные сведения об использовании земельного участка	—
8.	Кадастровый или иной государственный учетный номер (инвентарный) здания, сооружения, объекта незавершенного строительства, расположенного на земельном участке	—
9.	Сведения о земельных участках (землях общего пользования, территории общего пользования), посредством которых обеспечивается доступ	Земли общего пользования
10.	Иные сведения	—
4. Пояснения к сведениям об уточняемом земельном участке с кадастровым номером		34:13:140002:100 :
1.	—	—

1. Сведения о характерных точках границ уточняемого земельного участка с кадастровым номером 34:13:140002:101 :
 Система координат МСК-34, зона 1 Зона № 1

Обозначение характерных точек границ	Координаты, м				Метод определения координат	Формулы, примененные для расчета средней квадратической погрешности определения координат характерных точек границ (Mt), с подставленными в такие формулы значениями и итоговые (вычисленные) значения Mt, м	Описание закрепления точки
	содержатся в Едином государственном реестре недвижимости		определены в результате выполнения комплексных кадастровых работ				
	X	Y	X	Y			
1	2	3	4	5	6	7	8
н1136У	—	—	367 852,81	1 294 025,39	Метод спутниковых геодезических измерений (определений)	$\sqrt{(0,08^2 + 0,06^2)} = 0,10$	—
н1137У	—	—	367 860,49	1 294 053,80			
н736У	—	—	367 827,54	1 294 066,84			
н735У	—	—	367 819,59	1 294 044,99			
н1138У	—	—	367 822,65	1 294 039,55			
н1139У	—	—	367 816,61	1 294 017,87			
н1140У	—	—	367 841,20	1 294 009,37			
н1141У	—	—	367 845,52	1 294 025,47			
н1136У	—	—	367 852,81	1 294 025,39			

2. Сведения о частях границ уточняемого земельного участка с кадастровым номером 34:13:140002:101 :

Обозначение части границ		Горизонтальное проложение (S), м	Описание прохождения части границ	Сведения о согласовании местоположения границ (согласовано/спорное)
от т.	до т.			
1	2	3	4	5
н1136У	н1137У	29,43	—	согласовано
н1137У	н736У	35,44		

1	2	3	4	5
н736У	н735У	23,25	—	согласовано
н735У	н1138У	6,24		
н1138У	н1139У	22,51		
н1139У	н1140У	26,02		
н1140У	н1141У	16,67		
н1141У	н1136У	7,29		

3. Сведения о характеристиках уточняемого земельного участка с кадастровым номером 34:13:140002:101 :

№ п/п	Наименование характеристики земельного участка	Значение характеристики
1	2	3
1.	Адрес земельного участка	404374, Российская Федерация, Волгоградская область, Котельниковский р-н, Майоровский х, Северный пер, д 1 "а"
1.1.	Сведения о местоположении земельного участка (при отсутствии адреса) в структурированном в соответствии с федеральной информационной адресной системой виде	—
1.2.	Дополнительные сведения о местоположении земельного участка	—
2.	Площадь земельного участка ± величина погрешности определения (вычисления) площади ($P \pm \Delta P$), м ²	1 576 ± 14,00
3.	Формула, примененная для вычисления предельной погрешности определения площади земельного участка, с подставленными значениями и итоговые (вычисленные) значения	$3,5 * 0,10 * \sqrt{(1\ 576,00)} = 14$
4.	Площадь земельного участка согласно сведениям Единого государственного реестра недвижимости (Ркад), м ²	1 700,00
5.	Оценка расхождения Р и Ркад ($P - P_{кад}$), м ²	124
6.	Предельный минимальный и максимальный размеры земельного участка (Рмин и Рмакс), м ²	Рмин = 400 Рмакс = 2 500
7.	Вид (виды) разрешенного использования	для ведения личного подсобного хозяйства
7.1.	Дополнительные сведения об использовании земельного участка	—
8.	Кадастровый или иной государственный учетный номер (инвентарный) здания, сооружения, объекта незавершенного строительства, расположенного на земельном участке	34:13:140002:449
9.	Сведения о земельных участках (землях общего пользования, территории общего пользования), посредством которых обеспечивается доступ	Земли общего пользования

1	2	3
10.	Иные сведения	—

4. Пояснения к сведениям об уточняемом земельном участке с кадастровым номером 34:13:140002:101 :

1.	—
----	---

1. Сведения о характерных точках границ уточняемого земельного участка с кадастровым номером 34:13:140002:102 :

Система координат МСК-34, зона 1 Зона № 1

Обозначение характерных точек границ	Координаты, м				Метод определения координат	Формулы, примененные для расчета средней квадратической погрешности определения координат характерных точек границ (Mt), с подставленными в такие формулы значениями и итоговые (вычисленные) значения Mt, м	Описание закрепления точки
	содержатся в Едином государственном реестре недвижимости		определены в результате выполнения комплексных кадастровых работ				
	X	Y	X	Y			
1	2	3	4	5	6	7	8
н1129У	—	—	367 903,63	1 294 517,28	Метод спутниковых геодезических измерений (определений)	$\sqrt{(0,08^2 + 0,06^2)} = 0,10$	—
н1130У	—	—	367 921,55	1 294 565,46			
н1131У	—	—	367 905,80	1 294 575,71			
н1132У	—	—	367 882,68	1 294 586,33			
н1133У	—	—	367 873,68	1 294 568,46			
н1134У	—	—	367 893,55	1 294 557,58			
н1135У	—	—	367 876,11	1 294 530,16			
н1129У	—	—	367 903,63	1 294 517,28			

2. Сведения о частях границ уточняемого земельного участка с кадастровым номером 34:13:140002:102 :

Обозначение части границ		Горизонтальное проложение (S), м	Описание прохождения части границ	Сведения о согласовании местоположения границ (согласовано/спорное)
от т.	до т.			
1	2	3	4	5

1	2	3	4	5
н1129У	н1130У	51,40	—	согласовано
н1130У	н1131У	18,79		
н1131У	н1132У	25,44		
н1132У	н1133У	20,01		
н1133У	н1134У	22,65		
н1134У	н1135У	32,50		
н1135У	н1129У	30,38		

3. Сведения о характеристиках уточняемого земельного участка с кадастровым номером 34:13:140002:102 :

№ п/п	Наименование характеристики земельного участка	Значение характеристики
1	2	3
1.	Адрес земельного участка	404374, Российская Федерация, Волгоградская область, Котельниковский р-н, Майоровский х, Заречная ул, д 17
1.1.	Сведения о местоположении земельного участка (при отсутствии адреса) в структурированном в соответствии с федеральной информационной адресной системой виде	—
1.2.	Дополнительные сведения о местоположении земельного участка	—
2.	Площадь земельного участка ± величина погрешности определения (вычисления) площади ($P \pm \Delta P$), м ²	1 800 ± 15,00
3.	Формула, примененная для вычисления предельной погрешности определения площади земельного участка, с подставленными значениями и итоговые (вычисленные) значения	$3,5 * 0,10 * \sqrt{(1\ 800,00)} = 15$
4.	Площадь земельного участка согласно сведениям Единого государственного реестра недвижимости (Ркад), м ²	1 800,00
5.	Оценка расхождения Р и Ркад ($P - P_{кад}$), м ²	0
6.	Предельный минимальный и максимальный размеры земельного участка (Рмин и Рмакс), м ²	Рмин = 400 Рмакс = 2 500
7.	Вид (виды) разрешенного использования	для ведения личного подсобного хозяйства
7.1.	Дополнительные сведения об использовании земельного участка	—
8.	Кадастровый или иной государственный учетный номер (инвентарный) здания, сооружения, объекта незавершенного строительства, расположенного на земельном участке	34:13:140002:556; 34:13:140002:464

1	2	3
9.	Сведения о земельных участках (землях общего пользования, территории общего пользования), посредством которых обеспечивается доступ	Земли общего пользования
10.	Иные сведения	—

4. Пояснения к сведениям об уточняемом земельном участке с кадастровым номером 34:13:140002:102 :

1.	—
----	---

1. Сведения о характерных точках границ уточняемого земельного участка с кадастровым номером 34:13:140002:103 :
Система координат МСК-34, зона 1 Зона № 1

Обозначение характерных точек границ	Координаты, м				Метод определения координат	Формулы, примененные для расчета средней квадратической погрешности определения координат характерных точек границ (Mt), с подставленными в такие формулы значениями и итоговые (вычисленные) значения Mt, м	Описание закрепления точки
	содержатся в Едином государственном реестре недвижимости		определены в результате выполнения комплексных кадастровых работ				
	X	Y	X	Y			
1	2	3	4	5	6	7	8
н1118У	—	—	367 999,08	1 294 555,61	Метод спутниковых геодезических измерений (определений)	$\sqrt{(0,08^2 + 0,06^2)} = 0,10$	—
н1119У	—	—	368 009,98	1 294 588,30			
н1120У	—	—	368 005,98	1 294 589,79			
н1121У	—	—	368 010,82	1 294 603,48			
н1122У	—	—	367 977,48	1 294 616,70			
н1123У	—	—	367 972,54	1 294 606,18			
н1124У	—	—	367 968,68	1 294 607,02			
н1125У	—	—	367 957,44	1 294 578,07			

1	2	3	4	5	6	7	8
н1126У	—	—	367 960,25	1 294 573,77	Метод спутниковых геодезических измерений (определений)	$\sqrt{(0,08^2 + 0,06^2)} = 0,10$	—
н1127У	—	—	367 978,87	1 294 566,60			
н1128У	—	—	367 978,22	1 294 563,52			
н1118У	—	—	367 999,08	1 294 555,61			

2. Сведения о частях границ уточняемого земельного участка с кадастровым номером 34:13:140002:103 :

Обозначение части границ		Горизонтальное проложение (S), м	Описание прохождения части границ	Сведения о согласовании местоположения границ (согласовано/спорное)
от т.	до т.			
1	2	3	4	5
н1118У	н1119У	34,46	—	согласовано
н1119У	н1120У	4,27		
н1120У	н1121У	14,52		
н1121У	н1122У	35,87		
н1122У	н1123У	11,62		
н1123У	н1124У	3,95		
н1124У	н1125У	31,06		
н1125У	н1126У	5,14		
н1126У	н1127У	19,95		
н1127У	н1128У	3,15		
н1128У	н1118У	22,31		

3. Сведения о характеристиках уточняемого земельного участка с кадастровым номером 34:13:140002:103 :

№ п/п	Наименование характеристики земельного участка	Значение характеристики
1	2	3
1.	Адрес земельного участка	404374, Российская Федерация, Волгоградская область, Котельниковский р-н, Майоровский х, Северная ул, д 7
1.1.	Сведения о местоположении земельного участка (при отсутствии адреса) в структурированном в соответствии с федеральной информационной адресной системой виде	—
1.2.	Дополнительные сведения о местоположении земельного участка	—

1	2	3	4	5	6	7	8
н1108У	—	—	368 020,37	1 294 682,42	Метод спутниковых геодезических измерений (определений)	$\sqrt{(0,08^2 + 0,06^2)} = 0,10$	—
н1109У	—	—	368 021,48	1 294 694,52			
н1110У	—	—	368 023,25	1 294 707,84			
н1111У	—	—	368 023,44	1 294 727,77			
н1112У	—	—	367 986,09	1 294 726,28			
н1113У	—	—	367 985,81	1 294 706,91			
н1114У	—	—	367 980,50	1 294 704,12			
н1115У	—	—	367 978,18	1 294 695,55			
н1116У	—	—	367 982,65	1 294 688,56			
н1117У	—	—	368 008,26	1 294 682,32			
н1108У	—	—	368 020,37	1 294 682,42			

2. Сведения о частях границ уточняемого земельного участка с кадастровым номером 34:13:140002:106 :

Обозначение части границ		Горизонтальное проложение (S), м	Описание прохождения части границ	Сведения о согласовании местоположения границ (согласовано/спорное)
от т.	до т.			
1	2	3	4	5
н1108У	н1109У	12,15	—	согласовано
н1109У	н1110У	13,44		
н1110У	н1111У	19,93		
н1111У	н1112У	37,38		
н1112У	н1113У	19,37		
н1113У	н1114У	6,00		
н1114У	н1115У	8,88		
н1115У	н1116У	8,30		
н1116У	н1117У	26,36		

1	2	3	4	5
н1117У	н1108У	12,11	—	согласовано

3. Сведения о характеристиках уточняемого земельного участка с кадастровым номером 34:13:140002:106 :

№ п/п	Наименование характеристики земельного участка	Значение характеристики
1	2	3
1.	Адрес земельного участка	404374, Российская Федерация, Волгоградская область, Котельниковский р-н, Майоровский х, Северная ул, д 11
1.1.	Сведения о местоположении земельного участка (при отсутствии адреса) в структурированном в соответствии с федеральной информационной адресной системой виде	—
1.2.	Дополнительные сведения о местоположении земельного участка	—
2.	Площадь земельного участка ± величина погрешности определения (вычисления) площади ($P \pm \Delta P$), м ²	1 672 ± 14,00
3.	Формула, примененная для вычисления предельной погрешности определения площади земельного участка, с подставленными значениями и итоговые (вычисленные) значения	$3,5 * 0,10 * \sqrt{(1\ 672,00)} = 14$
4.	Площадь земельного участка согласно сведениям Единого государственного реестра недвижимости (Ркад), м ²	1 800,00
5.	Оценка расхождения Р и Ркад ($P - P_{кад}$), м ²	128
6.	Предельный минимальный и максимальный размеры земельного участка (Рмин и Рмакс), м ²	Рмин = 400 Рмакс = 2 500
7.	Вид (виды) разрешенного использования	для ведения личного подсобного хозяйства
7.1.	Дополнительные сведения об использовании земельного участка	—
8.	Кадастровый или иной государственный учетный номер (инвентарный) здания, сооружения, объекта незавершенного строительства, расположенного на земельном участке	34:13:140002:482
9.	Сведения о земельных участках (землях общего пользования, территории общего пользования), посредством которых обеспечивается доступ	Земли общего пользования
10.	Иные сведения	—

4. Пояснения к сведениям об уточняемом земельном участке с кадастровым номером 34:13:140002:106 :

1.	—
----	---

1. Сведения о характерных точках границ уточняемого земельного участка с кадастровым номером 34:13:140002:107 :
 Система координат МСК-34, зона 1 Зона № 1

Обозначение характерных точек границ	Координаты, м				Метод определения координат	Формулы, примененные для расчета средней квадратической погрешности определения координат характерных точек границ (Mt), с подставленными в такие формулы значениями и итоговые (вычисленные) значения Mt, м	Описание закрепления точки
	содержатся в Едином государственном реестре недвижимости		определены в результате выполнения комплексных кадастровых работ				
	X	Y	X	Y			
1	2	3	4	5	6	7	8
н1097У	—	—	367 933,19	1 294 697,07	Метод спутниковых геодезических измерений (определений)	$\sqrt{(0,08^2 + 0,06^2)} = 0,10$	—
н1098У	—	—	367 925,24	1 294 664,69			
н1099У	—	—	367 928,50	1 294 662,59			
н1100У	—	—	367 926,52	1 294 654,09			
н1101У	—	—	367 925,47	1 294 646,25			
н1102У	—	—	367 944,28	1 294 637,26			
н1103У	—	—	367 955,81	1 294 633,18			
н1104У	—	—	367 958,92	1 294 643,20			
н1105У	—	—	367 961,04	1 294 651,47			
н1106У	—	—	367 967,72	1 294 694,06			
н1107У	—	—	367 956,12	1 294 694,65			
н1097У	—	—	367 933,19	1 294 697,07			

2. Сведения о частях границ уточняемого земельного участка с кадастровым номером 34:13:140002:107 :

Обозначение части границ		Горизонтальное проложение (S), м	Описание прохождения части границ	Сведения о согласовании местоположения границ (согласовано/спорное)
от т.	до т.			
1	2	3	4	5
н1097У	н1098У	33,34	—	согласовано
н1098У	н1099У	3,88		
н1099У	н1100У	8,73		
н1100У	н1101У	7,91		
н1101У	н1102У	20,85		
н1102У	н1103У	12,23		
н1103У	н1104У	10,49		
н1104У	н1105У	8,54		
н1105У	н1106У	43,11		
н1106У	н1107У	11,61		
н1107У	н1097У	23,06		

3. Сведения о характеристиках уточняемого земельного участка с кадастровым номером 34:13:140002:107 :

№ п/п	Наименование характеристики земельного участка	Значение характеристики
1	2	3
1.	Адрес земельного участка	—
1.1.	Сведения о местоположении земельного участка (при отсутствии адреса) в структурированном в соответствии с федеральной информационной адресной системой виде	Российская Федерация, Волгоградская область, Котельниковский р-н, Майоровский х, Заречная ул, д 12
1.2.	Дополнительные сведения о местоположении земельного участка	—
2.	Площадь земельного участка ± величина погрешности определения (вычисления) площади ($P \pm \Delta P$), м ²	2 000 ± 16,00
3.	Формула, примененная для вычисления предельной погрешности определения площади земельного участка, с подставленными значениями и итоговые (вычисленные) значения	$3,5*0,10*\sqrt{(2\ 000,00)} = 16$
4.	Площадь земельного участка согласно сведениям Единого государственного реестра недвижимости (Ркад), м ²	2 000,00
5.	Оценка расхождения Р и Ркад ($P - P_{кад}$), м ²	0
6.	Предельный минимальный и максимальный размеры земельного участка ($P_{мин}$ и $P_{макс}$), м ²	$P_{мин} = 400$ $P_{макс} = 2\ 500$

1	2	3
7.	Вид (виды) разрешенного использования	для ведения личного подсобного хозяйства
7.1.	Дополнительные сведения об использовании земельного участка	—
8.	Кадастровый или иной государственный учетный номер (инвентарный) здания, сооружения, объекта незавершенного строительства, расположенного на земельном участке	34:13:140002:532
9.	Сведения о земельных участках (землях общего пользования, территории общего пользования), посредством которых обеспечивается доступ	Земли общего пользования
10.	Иные сведения	—

4. Пояснения к сведениям об уточняемом земельном участке с кадастровым номером 34:13:140002:107 :

1.	—
----	---

1. Сведения о характерных точках границ уточняемого земельного участка с кадастровым номером 34:13:140002:108 :

Система координат МСК-34, зона 1 Зона № 1

Обозначение характерных точек границ	Координаты, м				Метод определения координат	Формулы, примененные для расчета средней квадратической погрешности определения координат характерных точек границ (Mt), с подставленными в такие формулы значениями и итоговые (вычисленные) значения Mt, м	Описание закрепления точки
	содержатся в Едином государственном реестре недвижимости		определены в результате выполнения комплексных кадастровых работ				
	X	Y	X	Y			
1	2	3	4	5	6	7	8
н1091У	—	—	367 986,87	1 294 747,12	Метод спутниковых геодезических измерений (определений)	$\sqrt{(0,08^2 + 0,06^2)} = 0,10$	—
н1092У	—	—	367 994,44	1 294 750,49			
н1093У	—	—	367 996,42	1 294 747,58			
н1094У	—	—	368 009,69	1 294 755,50			
н1095У	—	—	368 008,41	1 294 757,94			
н1090У	—	—	368 033,01	1 294 781,05			

1	2	3	4	5	6	7	8
н1089У	—	—	368 003,64	1 294 811,77	Метод спутниковых геодезических измерений (определений)	$\sqrt{(0,08^2 + 0,06^2)} = 0,10$	—
н1096У	—	—	367 968,79	1 294 787,61			
н1091У	—	—	367 986,87	1 294 747,12			

2. Сведения о частях границ уточняемого земельного участка с кадастровым номером 34:13:140002:108 :

Обозначение части границ		Горизонтальное проложение (S), м	Описание прохождения части границ	Сведения о согласовании местоположения границ (согласовано/спорное)
от т.	до т.			
1	2	3	4	5
н1091У	н1092У	8,29	—	согласовано
н1092У	н1093У	3,52		
н1093У	н1094У	15,45		
н1094У	н1095У	2,76		
н1095У	н1090У	33,75		
н1090У	н1089У	42,50		
н1089У	н1096У	42,41		
н1096У	н1091У	44,34		

3. Сведения о характеристиках уточняемого земельного участка с кадастровым номером 34:13:140002:108 :

№ п/п	Наименование характеристики земельного участка	Значение характеристики
1	2	3
1.	Адрес земельного участка	404374, Российская Федерация, Волгоградская область, Котельниковский р-н, Майоровский х, Заречная ул, д 14
1.1.	Сведения о местоположении земельного участка (при отсутствии адреса) в структурированном в соответствии с федеральной информационной адресной системой виде	—
1.2.	Дополнительные сведения о местоположении земельного участка	—
2.	Площадь земельного участка ± величина погрешности определения (вычисления) площади ($P \pm \Delta P$), м ²	2 300 ± 17,00
3.	Формула, примененная для вычисления предельной погрешности определения площади земельного участка, с подставленными значениями и итоговые (вычисленные) значения	$3,5 * 0,10 * \sqrt{(2\ 300,00)} = 17$

1	2	3
4.	Площадь земельного участка согласно сведениям Единого государственного реестра недвижимости (Ркад), м ²	2 300,00
5.	Оценка расхождения Р и Ркад (Р - Ркад), м ²	0
6.	Предельный минимальный и максимальный размеры земельного участка (Рмин и Рмакс), м ²	Рмин = 400 Рмакс = 2 500
7.	Вид (виды) разрешенного использования	для ведения личного подсобного хозяйства
7.1.	Дополнительные сведения об использовании земельного участка	—
8.	Кадастровый или иной государственный учетный номер (инвентарный) здания, сооружения, объекта незавершенного строительства, расположенного на земельном участке	34:13:140002:576
9.	Сведения о земельных участках (землях общего пользования, территории общего пользования), посредством которых обеспечивается доступ	Земли общего пользования
10.	Иные сведения	—

4. Пояснения к сведениям об уточняемом земельном участке с кадастровым номером 34:13:140002:108 :

1.	—
----	---

1. Сведения о характерных точках границ уточняемого земельного участка с кадастровым номером 34:13:140002:109 :
Система координат МСК-34, зона 1 Зона № 1

Обозначение характерных точек границ	Координаты, м				Метод определения координат	Формулы, примененные для расчета средней квадратической погрешности определения координат характерных точек границ (Mt), с подставленными в такие формулы значениями и итоговые (вычисленные) значения Mt, м	Описание закрепления точки
	содержатся в Едином государственном реестре недвижимости		определены в результате выполнения комплексных кадастровых работ				
	X	Y	X	Y			
1	2	3	4	5	6	7	8
н1077У	—	—	368 053,45	1 294 799,51	Метод спутниковых геодезических измерений (определений)	$\sqrt{(0,08^2 + 0,06^2)} = 0,10$	—
н1076У	—	—	368 009,83	1 294 846,54			
н1088У	—	—	367 988,54	1 294 827,56			

1	2	3	4	5	6	7	8
н1089У	—	—	368 003,64	1 294 811,77	Метод спутниковых геодезических измерений (определений)	$\sqrt{(0,08^2 + 0,06^2)} = 0,10$	—
н1090У	—	—	368 033,01	1 294 781,05			
н1077У	—	—	368 053,45	1 294 799,51			

2. Сведения о частях границ уточняемого земельного участка с кадастровым номером 34:13:140002:109 :

Обозначение части границ		Горизонтальное проложение (S), м	Описание прохождения части границ	Сведения о согласовании местоположения границ (согласовано/спорное)
от т.	до т.			
1	2	3	4	5
н1077У	н1076У	64,14	—	согласовано
н1076У	н1088У	28,52		
н1088У	н1089У	21,85		
н1089У	н1090У	42,50		
н1090У	н1077У	27,54		

3. Сведения о характеристиках уточняемого земельного участка с кадастровым номером 34:13:140002:109 :

№ п/п	Наименование характеристики земельного участка	Значение характеристики
1	2	3
1.	Адрес земельного участка	404374, Российская Федерация, Волгоградская область, Котельниковский р-н, Майоровский х, Заречная ул, д 16
1.1.	Сведения о местоположении земельного участка (при отсутствии адреса) в структурированном в соответствии с федеральной информационной адресной системой виде	—
1.2.	Дополнительные сведения о местоположении земельного участка	—
2.	Площадь земельного участка \pm величина погрешности определения (вычисления) площади ($P \pm \Delta P$), м ²	1 800 \pm 15,00
3.	Формула, примененная для вычисления предельной погрешности определения площади земельного участка, с подставленными значениями и итоговые (вычисленные) значения	$3,5 * 0,10 * \sqrt{(1\ 800,00)} = 15$
4.	Площадь земельного участка согласно сведениям Единого государственного реестра недвижимости (Ркад), м ²	1 800,00
5.	Оценка расхождения Р и Ркад ($P - P_{кад}$), м ²	0

1	2	3
6.	Предельный минимальный и максимальный размеры земельного участка (Р _{мин} и Р _{макс}), м ²	Р _{мин} = 400 Р _{макс} = 2 500
7.	Вид (виды) разрешенного использования	для ведения личного подсобного хозяйства
7.1.	Дополнительные сведения об использовании земельного участка	—
8.	Кадастровый или иной государственный учетный номер (инвентарный) здания, сооружения, объекта незавершенного строительства, расположенного на земельном участке	34:13:140002:527
9.	Сведения о земельных участках (землях общего пользования, территории общего пользования), посредством которых обеспечивается доступ	Земли общего пользования
10.	Иные сведения	—

4. Пояснения к сведениям об уточняемом земельном участке с кадастровым номером 34:13:140002:109 :

1.	—
----	---

1. Сведения о характерных точках границ уточняемого земельного участка с кадастровым номером 34:13:140002:110 :
Система координат МСК-34, зона 1 Зона № 1

Обозначение характерных точек границ	Координаты, м				Метод определения координат	Формулы, примененные для расчета средней квадратической погрешности определения координат характерных точек границ (Mt), с подставленными в такие формулы значениями и итоговые (вычисленные) значения Mt, м	Описание закрепления точки
	содержатся в Едином государственном реестре недвижимости		определены в результате выполнения комплексных кадастровых работ				
	X	Y	X	Y			
1	2	3	4	5	6	7	8
н1078У	—	—	368 073,94	1 294 721,31	Метод спутниковых геодезических измерений (определений)	$\sqrt{(0,08^2 + 0,06^2)} = 0,10$	—
н1079У	—	—	368 077,63	1 294 731,12			
н1080У	—	—	368 083,45	1 294 728,50			
н1081У	—	—	368 095,38	1 294 757,17			
н1082У	—	—	368 093,05	1 294 759,20			

1	2	3	4	5	6	7	8
н1083У	—	—	368 092,62	1 294 761,97	Метод спутниковых геодезических измерений (определений)	$\sqrt{(0,08^2 + 0,06^2)} = 0,10$	—
н1084У	—	—	368 087,67	1 294 762,55			
н1085У	—	—	368 082,14	1 294 760,95			
н1086У	—	—	368 057,26	1 294 768,23			
н1087У	—	—	368 046,92	1 294 732,43			
н1078У	—	—	368 073,94	1 294 721,31			

2. Сведения о частях границ уточняемого земельного участка с кадастровым номером 34:13:140002:110 :

Обозначение части границ		Горизонтальное проложение (S), м	Описание прохождения части границ	Сведения о согласовании местоположения границ (согласовано/спорное)
от т.	до т.			
1	2	3	4	5
н1078У	н1079У	10,48	—	согласовано
н1079У	н1080У	6,38		
н1080У	н1081У	31,05		
н1081У	н1082У	3,09		
н1082У	н1083У	2,80		
н1083У	н1084У	4,98		
н1084У	н1085У	5,76		
н1085У	н1086У	25,92		
н1086У	н1087У	37,26		
н1087У	н1078У	29,22		

3. Сведения о характеристиках уточняемого земельного участка с кадастровым номером 34:13:140002:110 :

№ п/п	Наименование характеристики земельного участка	Значение характеристики
1	2	3

1	2	3
1.	Адрес земельного участка	404374, Российская Федерация, Волгоградская область, Котельниковский р-н, Майоровский х, Северная ул, д 6
1.1.	Сведения о местоположении земельного участка (при отсутствии адреса) в структурированном в соответствии с федеральной информационной адресной системой виде	—
1.2.	Дополнительные сведения о местоположении земельного участка	—
2.	Площадь земельного участка \pm величина погрешности определения (вычисления) площади ($P \pm \Delta P$), м ²	1 431 \pm 13,00
3.	Формула, примененная для вычисления предельной погрешности определения площади земельного участка, с подставленными значениями и итоговые (вычисленные) значения	$3,5 * 0,10 * \sqrt{(1\ 431,00)} = 13$
4.	Площадь земельного участка согласно сведениям Единого государственного реестра недвижимости (Ркад), м ²	1 400,00
5.	Оценка расхождения P и Ркад ($P - P_{кад}$), м ²	31
6.	Предельный минимальный и максимальный размеры земельного участка (Рмин и Рмакс), м ²	Рмин = 400 Рмакс = 2 500
7.	Вид (виды) разрешенного использования	для ведения личного подсобного хозяйства
7.1.	Дополнительные сведения об использовании земельного участка	—
8.	Кадастровый или иной государственный учетный номер (инвентарный) здания, сооружения, объекта незавершенного строительства, расположенного на земельном участке	34:13:140002:512
9.	Сведения о земельных участках (землях общего пользования, территории общего пользования), посредством которых обеспечивается доступ	Земли общего пользования
10.	Иные сведения	—
4. Пояснения к сведениям об уточняемом земельном участке с кадастровым номером		34:13:140002:110 :
1.		—

1. Сведения о характерных точках границ уточняемого земельного участка с кадастровым номером 34:13:140002:111 :
 Система координат МСК-34, зона 1 Зона № 1

Обозначение характерных точек границ	Координаты, м				Метод определения координат	Формулы, примененные для расчета средней квадратической погрешности определения координат характерных точек границ (Mt), с подставленными в такие формулы значениями и итоговые (вычисленные) значения Mt, м	Описание закрепления точки
	содержатся в Едином государственном реестре недвижимости		определены в результате выполнения комплексных кадастровых работ				
	X	Y	X	Y			
1	2	3	4	5	6	7	8
н1074У	—	—	368 072,88	1 294 817,54	Метод спутниковых геодезических измерений (определений)	$\sqrt{(0,08^2 + 0,06^2)} = 0,10$	—
н1075У	—	—	368 029,26	1 294 864,56			
н1076У	—	—	368 009,83	1 294 846,54			
н1077У	—	—	368 053,45	1 294 799,51			
н1074У	—	—	368 072,88	1 294 817,54			

2. Сведения о частях границ уточняемого земельного участка с кадастровым номером 34:13:140002:111 :

Обозначение части границ		Горизонтальное проложение (S), м	Описание прохождения части границ	Сведения о согласовании местоположения границ (согласовано/спорное)
от т.	до т.			
1	2	3	4	5
н1074У	н1075У	64,14	—	согласовано
н1075У	н1076У	26,50		
н1076У	н1077У	64,14		
н1077У	н1074У	26,51		

3. Сведения о характеристиках уточняемого земельного участка с кадастровым номером 34:13:140002:111 :

№ п/п	Наименование характеристики земельного участка	Значение характеристики
1	2	3
1	2	3

1	2	3
1.	Адрес земельного участка	—
1.1.	Сведения о местоположении земельного участка (при отсутствии адреса) в структурированном в соответствии с федеральной информационной адресной системой виде	Российская Федерация, Волгоградская область, Котельниковский р-н, Майоровский х, Заречная ул, д 18
1.2.	Дополнительные сведения о местоположении земельного участка	—
2.	Площадь земельного участка ± величина погрешности определения (вычисления) площади ($P \pm \Delta P$), м ²	1 700 ± 14,00
3.	Формула, примененная для вычисления предельной погрешности определения площади земельного участка, с подставленными значениями и итоговые (вычисленные) значения	$3,5 * 0,10 * \sqrt{(1\ 700,00)} = 14$
4.	Площадь земельного участка согласно сведениям Единого государственного реестра недвижимости (Ркад), м ²	1 700,00
5.	Оценка расхождения Р и Ркад ($P - P_{кад}$), м ²	0
6.	Предельный минимальный и максимальный размеры земельного участка (Рмин и Рмакс), м ²	Рмин = 400 Рмакс = 2 500
7.	Вид (виды) разрешенного использования	для ведения личного подсобного хозяйства
7.1.	Дополнительные сведения об использовании земельного участка	—
8.	Кадастровый или иной государственный учетный номер (инвентарный) здания, сооружения, объекта незавершенного строительства, расположенного на земельном участке	34:13:140002:462
9.	Сведения о земельных участках (землях общего пользования, территории общего пользования), посредством которых обеспечивается доступ	Земли общего пользования
10.	Иные сведения	—
4. Пояснения к сведениям об уточняемом земельном участке с кадастровым номером		34:13:140002:111 :
1.	—	—

1. Сведения о характерных точках границ уточняемого земельного участка с кадастровым номером 34:13:140002:115 :
 Система координат МСК-34, зона 1 Зона № 1

Обозначение характерных точек границ	Координаты, м				Метод определения координат	Формулы, примененные для расчета средней квадратической погрешности определения координат характерных точек границ (Mt), с подставленными в такие формулы значениями и итоговые (вычисленные) значения Mt, м	Описание закрепления точки
	содержатся в Едином государственном реестре недвижимости		определены в результате выполнения комплексных кадастровых работ				
	X	Y	X	Y			
1	2	3	4	5	6	7	8
н1067У	—	—	368 107,86	1 294 780,31	Метод спутниковых геодезических измерений (определений)	$\sqrt{(0,08^2 + 0,06^2)} = 0,10$	—
н1068У	—	—	368 118,29	1 294 794,99			
н1069У	—	—	368 126,41	1 294 811,68			
н1070У	—	—	368 094,05	1 294 836,20			
н1071У	—	—	368 078,06	1 294 811,53			
н1072У	—	—	368 086,77	1 294 804,60			
н1073У	—	—	368 081,41	1 294 794,69			
н1067У	—	—	368 107,86	1 294 780,31			

2. Сведения о частях границ уточняемого земельного участка с кадастровым номером 34:13:140002:115 :

Обозначение части границ		Горизонтальное проложение (S), м	Описание прохождения части границ	Сведения о согласовании местоположения границ (согласовано/спорное)
от т.	до т.			
1	2	3	4	5
н1067У	н1068У	18,01	—	согласовано
н1068У	н1069У	18,56		
н1069У	н1070У	40,60		
н1070У	н1071У	29,40		

1	2	3	4	5
н1071У	н1072У	11,13	—	согласовано
н1072У	н1073У	11,27		
н1073У	н1067У	30,11		

3. Сведения о характеристиках уточняемого земельного участка с кадастровым номером 34:13:140002:115 :

№ п/п	Наименование характеристики земельного участка	Значение характеристики
1	2	3
1.	Адрес земельного участка	404374, Российская Федерация, Волгоградская область, Котельниковский р-н, Майоровский х, Заречный пер, д 2
1.1.	Сведения о местоположении земельного участка (при отсутствии адреса) в структурированном в соответствии с федеральной информационной адресной системой виде	—
1.2.	Дополнительные сведения о местоположении земельного участка	—
2.	Площадь земельного участка ± величина погрешности определения (вычисления) площади ($P \pm \Delta P$), м ²	1 517 ± 14,00
3.	Формула, примененная для вычисления предельной погрешности определения площади земельного участка, с подставленными значениями и итоговые (вычисленные) значения	$3,5*0,10*\sqrt{(1\ 517,00)} = 14$
4.	Площадь земельного участка согласно сведениям Единого государственного реестра недвижимости (Ркад), м ²	1 200,00
5.	Оценка расхождения Р и Ркад ($P - P_{кад}$), м ²	317
6.	Предельный минимальный и максимальный размеры земельного участка (Рмин и Рмакс), м ²	Рмин = 400 Рмакс = 2 500
7.	Вид (виды) разрешенного использования	для ведения личного подсобного хозяйства
7.1.	Дополнительные сведения об использовании земельного участка	—
8.	Кадастровый или иной государственный учетный номер (инвентарный) здания, сооружения, объекта незавершенного строительства, расположенного на земельном участке	34:13:140002:361
9.	Сведения о земельных участках (землях общего пользования, территории общего пользования), посредством которых обеспечивается доступ	Земли общего пользования
10.	Иные сведения	—

4. Пояснения к сведениям об уточняемом земельном участке с кадастровым номером 34:13:140002:115 :

1.	—
----	---

1. Сведения о характерных точках границ уточняемого земельного участка с кадастровым номером 34:13:140002:117 :
 Система координат МСК-34, зона 1 Зона № 1

Обозначение характерных точек границ	Координаты, м				Метод определения координат	Формулы, примененные для расчета средней квадратической погрешности определения координат характерных точек границ (Mt), с подставленными в такие формулы значениями и итоговые (вычисленные) значения Mt, м	Описание закрепления точки
	содержатся в Едином государственном реестре недвижимости		определены в результате выполнения комплексных кадастровых работ				
	X	Y	X	Y			
1	2	3	4	5	6	7	8
н1061У	—	—	368 152,66	1 294 911,78	Метод спутниковых геодезических измерений (определений)	$\sqrt{(0,08^2 + 0,06^2)} = 0,10$	—
н1062У	—	—	368 173,83	1 294 943,30			
н1063У	—	—	368 172,69	1 294 948,31			
н1064У	—	—	368 149,51	1 294 961,57			
н1065У	—	—	368 125,47	1 294 964,67			
н1066У	—	—	368 109,39	1 294 938,62			
н1061У	—	—	368 152,66	1 294 911,78			

2. Сведения о частях границ уточняемого земельного участка с кадастровым номером 34:13:140002:117 :

Обозначение части границ		Горизонтальное проложение (S), м	Описание прохождения части границ	Сведения о согласовании местоположения границ (согласовано/спорное)
от т.	до т.			
1	2	3	4	5
н1061У	н1062У	37,97	—	согласовано
н1062У	н1063У	5,14		
н1063У	н1064У	26,70		
н1064У	н1065У	24,24		
н1065У	н1066У	30,61		
н1066У	н1061У	50,92		

3. Сведения о характеристиках уточняемого земельного участка с кадастровым номером <u>34:13:140002:117</u> :		
№ п/п	Наименование характеристики земельного участка	Значение характеристики
1	2	3
1.	Адрес земельного участка	—
1.1.	Сведения о местоположении земельного участка (при отсутствии адреса) в структурированном в соответствии с федеральной информационной адресной системой виде	Российская Федерация, Волгоградская область, Котельниковский р-н, Майоровский х, Южная ул, д 23
1.2.	Дополнительные сведения о местоположении земельного участка	—
2.	Площадь земельного участка ± величина погрешности определения (вычисления) площади ($P \pm \Delta P$), м ²	2 000 ± 16,00
3.	Формула, примененная для вычисления предельной погрешности определения площади земельного участка, с подставленными значениями и итоговые (вычисленные) значения	$3,5 * 0,10 * \sqrt{(2\ 000,00)} = 16$
4.	Площадь земельного участка согласно сведениям Единого государственного реестра недвижимости (Ркад), м ²	2 000,00
5.	Оценка расхождения Р и Ркад ($P - P_{кад}$), м ²	0
6.	Предельный минимальный и максимальный размеры земельного участка (Рмин и Рмакс), м ²	Рмин = 400 Рмакс = 2 500
7.	Вид (виды) разрешенного использования	для ведения личного подсобного хозяйства
7.1.	Дополнительные сведения об использовании земельного участка	—
8.	Кадастровый или иной государственный учетный номер (инвентарный) здания, сооружения, объекта незавершенного строительства, расположенного на земельном участке	—
9.	Сведения о земельных участках (землях общего пользования, территории общего пользования), посредством которых обеспечивается доступ	Земли общего пользования
10.	Иные сведения	—
4. Пояснения к сведениям об уточняемом земельном участке с кадастровым номером <u>34:13:140002:117</u> :		
1.	—	—

1. Сведения о характерных точках границ уточняемого земельного участка с кадастровым номером <u>34:13:140002:118</u> :					Система координат <u>МСК-34, зона 1</u> Зона № <u>1</u>		
Обозначение характерных точек границ	Координаты, м				Метод определения координат	Формулы, примененные для расчета средней квадратической погрешности определения координат характерных точек границ (Mt), с подставленными в такие формулы значениями и итоговые (вычисленные) значения Mt, м	Описание закрепления точки
	содержатся в Едином государственном реестре недвижимости		определены в результате выполнения комплексных кадастровых работ				
	X	Y	X	Y			
1	2	3	4	5	6	7	8
н1051У	—	—	367 577,01	1 294 531,26	Метод спутниковых геодезических измерений (определений)	$\sqrt{(0,08^2 + 0,06^2)} = 0,10$	—
н1052У	—	—	367 584,18	1 294 560,69			
н1053У	—	—	367 576,25	1 294 562,61			
н1054У	—	—	367 577,20	1 294 567,20			
н1055У	—	—	367 529,10	1 294 577,36			
н1056У	—	—	367 526,06	1 294 554,78			
н1057У	—	—	367 519,68	1 294 555,49			
н1058У	—	—	367 518,90	1 294 545,48			
н1059У	—	—	367 524,75	1 294 544,82			
н1060У	—	—	367 524,63	1 294 542,34			
н1051У	—	—	367 577,01	1 294 531,26			

2. Сведения о частях границ уточняемого земельного участка с кадастровым номером 34:13:140002:118 :

Обозначение части границ		Горизонтальное проложение (S), м	Описание прохождения части границ	Сведения о согласовании местоположения границ (согласовано/спорное)
от т.	до т.			
1	2	3	4	5
н1051У	н1052У	30,29	—	согласовано
н1052У	н1053У	8,16		
н1053У	н1054У	4,69		
н1054У	н1055У	49,16		
н1055У	н1056У	22,78		
н1056У	н1057У	6,42		
н1057У	н1058У	10,04		
н1058У	н1059У	5,89		
н1059У	н1060У	2,48		
н1060У	н1051У	53,54		

3. Сведения о характеристиках уточняемого земельного участка с кадастровым номером 34:13:140002:118 :

№ п/п	Наименование характеристики земельного участка	Значение характеристики
1	2	3
1.	Адрес земельного участка	—
1.1.	Сведения о местоположении земельного участка (при отсутствии адреса) в структурированном в соответствии с федеральной информационной адресной системой виде	Российская Федерация, Волгоградская область, Котельниковский р-н, Майоровский х, д 68
1.2.	Дополнительные сведения о местоположении земельного участка	—
2.	Площадь земельного участка ± величина погрешности определения (вычисления) площади ($P \pm \Delta P$), м ²	1 980 ± 16,00
3.	Формула, примененная для вычисления предельной погрешности определения площади земельного участка, с подставленными значениями и итоговые (вычисленные) значения	$3,5 * 0,10 * \sqrt{(1\ 980,00)} = 16$
4.	Площадь земельного участка согласно сведениям Единого государственного реестра недвижимости (Ркад), м ²	2 000,00
5.	Оценка расхождения Р и Ркад ($P - P_{кад}$), м ²	20
6.	Предельный минимальный и максимальный размеры земельного участка (Рмин и Рмакс), м ²	Рмин = 400 Рмакс = 2 500
7.	Вид (виды) разрешенного использования	для ведения личного подсобного хозяйства

1	2	3
7.1.	Дополнительные сведения об использовании земельного участка	—
8.	Кадастровый или иной государственный учетный номер (инвентарный) здания, сооружения, объекта незавершенного строительства, расположенного на земельном участке	34:13:140003:1380
9.	Сведения о земельных участках (землях общего пользования, территории общего пользования), посредством которых обеспечивается доступ	Земли общего пользования
10.	Иные сведения	—

4. Пояснения к сведениям об уточняемом земельном участке с кадастровым номером 34:13:140002:118 :

1.	—
----	---

1. Сведения о характерных точках границ уточняемого земельного участка с кадастровым номером 34:13:140002:125 : Система координат МСК-34, зона 1 Зона № 1

Обозначение характерных точек границ	Координаты, м				Метод определения координат	Формулы, примененные для расчета средней квадратической погрешности определения координат характерных точек границ (Mt), с подставленными в такие формулы значениями и итоговые (вычисленные) значения Mt, м	Описание закрепления точки
	содержатся в Едином государственном реестре недвижимости		определены в результате выполнения комплексных кадастровых работ				
	X	Y	X	Y			
1	2	3	4	5	6	7	8
н1044У	—	—	368 248,14	1 295 269,25	Метод спутниковых геодезических измерений (определений)	$\sqrt{(0,08^2 + 0,06^2)} = 0,10$	—
н1045У	—	—	368 224,00	1 295 278,99			
н1046У	—	—	368 223,67	1 295 278,65			
н1047У	—	—	368 213,51	1 295 258,28			
н1048У	—	—	368 205,97	1 295 247,93			
н1049У	—	—	368 252,73	1 295 233,05			

1	2	3	4	5	6	7	8
н1050У	—	—	368 262,47	1 295 264,06	Метод спутниковых геодезических измерений (определений)	$\sqrt{(0,08^2 + 0,06^2)} = 0,10$	—
н1044У	—	—	368 248,14	1 295 269,25			

2. Сведения о частях границ уточняемого земельного участка с кадастровым номером 34:13:140002:125 :

Обозначение части границ		Горизонтальное проложение (S), м	Описание прохождения части границ	Сведения о согласовании местоположения границ (согласовано/спорное)
от т.	до т.			
1	2	3	4	5
н1044У	н1045У	26,03	—	согласовано
н1045У	н1046У	0,47		
н1046У	н1047У	22,76		
н1047У	н1048У	12,81		
н1048У	н1049У	49,07		
н1049У	н1050У	32,50		
н1050У	н1044У	15,24		

3. Сведения о характеристиках уточняемого земельного участка с кадастровым номером 34:13:140002:125 :

№ п/п	Наименование характеристики земельного участка	Значение характеристики
1	2	3
1.	Адрес земельного участка	—
1.1.	Сведения о местоположении земельного участка (при отсутствии адреса) в структурированном в соответствии с федеральной информационной адресной системой виде	Российская Федерация, Волгоградская область, Котельниковский р-н, Майоровский х, Восточная ул, д 1
1.2.	Дополнительные сведения о местоположении земельного участка	—
2.	Площадь земельного участка ± величина погрешности определения (вычисления) площади ($P \pm \Delta P$), м ²	1 500 ± 14,00
3.	Формула, примененная для вычисления предельной погрешности определения площади земельного участка, с подставленными значениями и итоговые (вычисленные) значения	$3,5 * 0,10 * \sqrt{(1 500,00)} = 14$
4.	Площадь земельного участка согласно сведениям Единого государственного реестра недвижимости (Ркад), м ²	1 500,00
5.	Оценка расхождения Р и Ркад ($P - P_{кад}$), м ²	0

1	2	3
6.	Предельный минимальный и максимальный размеры земельного участка (Р _{мин} и Р _{макс}), м ²	Р _{мин} = 400 Р _{макс} = 2 500
7.	Вид (виды) разрешенного использования	для ведения личного подсобного хозяйства
7.1.	Дополнительные сведения об использовании земельного участка	—
8.	Кадастровый или иной государственный учетный номер (инвентарный) здания, сооружения, объекта незавершенного строительства, расположенного на земельном участке	—
9.	Сведения о земельных участках (землях общего пользования, территории общего пользования), посредством которых обеспечивается доступ	Земли общего пользования
10.	Иные сведения	—

4. Пояснения к сведениям об уточняемом земельном участке с кадастровым номером 34:13:140002:125 :

1.	—
----	---

1. Сведения о характерных точках границ уточняемого земельного участка с кадастровым номером 34:13:140002:127 :
Система координат МСК-34, зона 1 Зона № 1

Обозначение характерных точек границ	Координаты, м				Метод определения координат	Формулы, примененные для расчета средней квадратической погрешности определения координат характерных точек границ (Mt), с подставленными в такие формулы значениями и итоговые (вычисленные) значения Mt, м	Описание закрепления точки
	содержатся в Едином государственном реестре недвижимости		определены в результате выполнения комплексных кадастровых работ				
	X	Y	X	Y			
1	2	3	4	5	6	7	8
н1040У	—	—	368 325,35	1 295 275,15	Метод спутниковых геодезических измерений (определений)	$\sqrt{(0,08^2 + 0,06^2)} = 0,10$	—
н1041У	—	—	368 329,15	1 295 302,37			
н1042У	—	—	368 296,71	1 295 306,90			
н1043У	—	—	368 292,91	1 295 279,68			
н1040У	—	—	368 325,35	1 295 275,15			

2. Сведения о частях границ уточняемого земельного участка с кадастровым номером 34:13:140002:127 :

Обозначение части границ		Горизонтальное проложение (S), м	Описание прохождения части границ	Сведения о согласовании местоположения границ (согласовано/спорное)
от т.	до т.			
1	2	3	4	5
н1040У	н1041У	27,48	—	согласовано
н1041У	н1042У	32,75		
н1042У	н1043У	27,48		
н1043У	н1040У	32,75		

3. Сведения о характеристиках уточняемого земельного участка с кадастровым номером 34:13:140002:127 :

№ п/п	Наименование характеристики земельного участка	Значение характеристики
1	2	3
1.	Адрес земельного участка	—
1.1.	Сведения о местоположении земельного участка (при отсутствии адреса) в структурированном в соответствии с федеральной информационной адресной системой виде	Российская Федерация, Волгоградская область, Котельниковский р-н, Майоровский х, Восточная ул, д 2
1.2.	Дополнительные сведения о местоположении земельного участка	—
2.	Площадь земельного участка ± величина погрешности определения (вычисления) площади ($P \pm \Delta P$), м ²	900 ± 11,00
3.	Формула, примененная для вычисления предельной погрешности определения площади земельного участка, с подставленными значениями и итоговые (вычисленные) значения	$3,5 * 0,10 * \sqrt{(900,00)} = 11$
4.	Площадь земельного участка согласно сведениям Единого государственного реестра недвижимости (Ркад), м ²	900,00
5.	Оценка расхождения Р и Ркад ($P - P_{кад}$), м ²	0
6.	Предельный минимальный и максимальный размеры земельного участка (Рмин и Рмакс), м ²	Рмин = 400 Рмакс = 2 500
7.	Вид (виды) разрешенного использования	для ведения личного подсобного хозяйства
7.1.	Дополнительные сведения об использовании земельного участка	—
8.	Кадастровый или иной государственный учетный номер (инвентарный) здания, сооружения, объекта незавершенного строительства, расположенного на земельном участке	34:00:000000:18393
9.	Сведения о земельных участках (землях общего пользования, территории общего пользования), посредством которых обеспечивается доступ	Земли общего пользования

1	2			3			
10.	Иные сведения			—			
4. Пояснения к сведениям об уточняемом земельном участке с кадастровым номером <u>34:13:140002:127</u> :							
1.	—						
1. Сведения о характерных точках границ уточняемого земельного участка с кадастровым номером <u>34:13:140002:130</u> :							
Система координат <u>МСК-34, зона 1</u>				Зона № <u>1</u>			
Обозначение характерных точек границ	Координаты, м				Метод определения координат	Формулы, примененные для расчета средней квадратической погрешности определения координат характерных точек границ (Mt), с подставленными в такие формулы значениями и итоговые (вычисленные) значения Mt, м	Описание закрепления точки
	содержатся в Едином государственном реестре недвижимости		определены в результате выполнения комплексных кадастровых работ				
	X	Y	X	Y			
1	2	3	4	5	6	7	8
н1032У	—	—	368 173,02	1 295 392,28	Метод спутниковых геодезических измерений (определений)	$\sqrt{(0,08^2 + 0,06^2)} = 0,10$	—
н1033У	—	—	368 205,85	1 295 396,61			
н1034У	—	—	368 211,57	1 295 408,33			
н1035У	—	—	368 211,57	1 295 428,16			
н1036У	—	—	368 207,42	1 295 433,88			
н1037У	—	—	368 160,57	1 295 447,34			
н1038У	—	—	368 154,48	1 295 437,47			
н1039У	—	—	368 163,84	1 295 412,69			
н1032У	—	—	368 173,02	1 295 392,28			

2. Сведения о частях границ уточняемого земельного участка с кадастровым номером 34:13:140002:130 :

Обозначение части границ		Горизонтальное проложение (S), м	Описание прохождения части границ	Сведения о согласовании местоположения границ (согласовано/спорное)
от т.	до т.			
1	2	3	4	5
н1032У	н1033У	33,11	—	согласовано
н1033У	н1034У	13,04		
н1034У	н1035У	19,83		
н1035У	н1036У	7,07		
н1036У	н1037У	48,75		
н1037У	н1038У	11,60		
н1038У	н1039У	26,49		
н1039У	н1032У	22,38		

3. Сведения о характеристиках уточняемого земельного участка с кадастровым номером 34:13:140002:130 :

№ п/п	Наименование характеристики земельного участка	Значение характеристики
1	2	3
1.	Адрес земельного участка	—
1.1.	Сведения о местоположении земельного участка (при отсутствии адреса) в структурированном в соответствии с федеральной информационной адресной системой виде	Российская Федерация, Волгоградская область, Котельниковский р-н, Майоровский х, Мирный пер, д 3
1.2.	Дополнительные сведения о местоположении земельного участка	—
2.	Площадь земельного участка ± величина погрешности определения (вычисления) площади ($P \pm \Delta P$), м ²	2 200 ± 16,00
3.	Формула, примененная для вычисления предельной погрешности определения площади земельного участка, с подставленными значениями и итоговые (вычисленные) значения	$3,5 * 0,10 * \sqrt{2\ 200,00} = 16$
4.	Площадь земельного участка согласно сведениям Единого государственного реестра недвижимости (Ркад), м ²	2 200,00
5.	Оценка расхождения Р и Ркад ($P - P_{кад}$), м ²	0
6.	Предельный минимальный и максимальный размеры земельного участка (Рмин и Рмакс), м ²	Рмин = 400 Рмакс = 2 500
7.	Вид (виды) разрешенного использования	для ведения личного подсобного хозяйства
7.1.	Дополнительные сведения об использовании земельного участка	—

1	2	3
8.	Кадастровый или иной государственный учетный номер (инвентарный) здания, сооружения, объекта незавершенного строительства, расположенного на земельном участке	—
9.	Сведения о земельных участках (землях общего пользования, территории общего пользования), посредством которых обеспечивается доступ	Земли общего пользования
10.	Иные сведения	—

4. Пояснения к сведениям об уточняемом земельном участке с кадастровым номером 34:13:140002:130 :

1.	—
----	---

1. Сведения о характерных точках границ уточняемого земельного участка с кадастровым номером 34:13:140002:132 :

Система координат МСК-34, зона 1 Зона № 1

Обозначение характерных точек границ	Координаты, м				Метод определения координат	Формулы, примененные для расчета средней квадратической погрешности определения координат характерных точек границ (Mt), с подставленными в такие формулы значениями и итоговые (вычисленные) значения Mt, м	Описание закрепления точки
	содержатся в Едином государственном реестре недвижимости		определены в результате выполнения комплексных кадастровых работ				
	X	Y	X	Y			
1	2	3	4	5	6	7	8
н1025У	—	—	368 235,15	1 295 755,46	Метод спутниковых геодезических измерений (определений)	$\sqrt{(0,08^2 + 0,06^2)} = 0,10$	—
н1026У	—	—	368 253,24	1 295 781,78			
н1027У	—	—	368 259,06	1 295 790,51			
н1028У	—	—	368 263,98	1 295 797,78			
н1029У	—	—	368 266,78	1 295 801,59			
н1030У	—	—	368 257,64	1 295 807,76			
н1031У	—	—	368 225,32	1 295 762,39			

1	2	3	4	5	6	7	8
н1025У	—	—	368 235,15	1 295 755,46	Метод спутниковых геодезических измерений (определений)	$\sqrt{(0,08^2 + 0,06^2)} = 0,10$	—

2. Сведения о частях границ уточняемого земельного участка с кадастровым номером 34:13:140002:132 :

Обозначение части границ		Горизонтальное проложение (S), м	Описание прохождения части границ	Сведения о согласовании местоположения границ (согласовано/спорное)
от т.	до т.			
1	2	3	4	5
н1025У	н1026У	31,94	—	согласовано
н1026У	н1027У	10,49		
н1027У	н1028У	8,78		
н1028У	н1029У	4,73		
н1029У	н1030У	11,03		
н1030У	н1031У	55,70		
н1031У	н1025У	12,03		

3. Сведения о характеристиках уточняемого земельного участка с кадастровым номером 34:13:140002:132 :

№ п/п	Наименование характеристики земельного участка	Значение характеристики
1	2	3
1.	Адрес земельного участка	404374, Российская Федерация, Волгоградская область, Котельниковский р-н, Майоровский х, Вишневая ул, д 9/1
1.1.	Сведения о местоположении земельного участка (при отсутствии адреса) в структурированном в соответствии с федеральной информационной адресной системой виде	—
1.2.	Дополнительные сведения о местоположении земельного участка	—
2.	Площадь земельного участка ± величина погрешности определения (вычисления) площади ($P \pm \Delta P$), м ²	642 ± 9,00
3.	Формула, примененная для вычисления предельной погрешности определения площади земельного участка, с подставленными значениями и итоговые (вычисленные) значения	$3,5 * 0,10 * \sqrt{(642,00)} = 9$
4.	Площадь земельного участка согласно сведениям Единого государственного реестра недвижимости (Ркад), м ²	600,00
5.	Оценка расхождения Р и Ркад ($P - P_{кад}$), м ²	42
6.	Предельный минимальный и максимальный размеры земельного участка (Рмин и Рмакс), м ²	Рмин = 400 Рмакс = 2 500

1	2	3
7.	Вид (виды) разрешенного использования	для ведения личного подсобного хозяйства
7.1.	Дополнительные сведения об использовании земельного участка	—
8.	Кадастровый или иной государственный учетный номер (инвентарный) здания, сооружения, объекта незавершенного строительства, расположенного на земельном участке	—
9.	Сведения о земельных участках (землях общего пользования, территории общего пользования), посредством которых обеспечивается доступ	Земли общего пользования
10.	Иные сведения	—

4. Пояснения к сведениям об уточняемом земельном участке с кадастровым номером 34:13:140002:132 :

1.	—
----	---

1. Сведения о характерных точках границ уточняемого земельного участка с кадастровым номером 34:13:140002:134 :

Система координат МСК-34, зона 1 Зона № 1

Обозначение характерных точек границ	Координаты, м				Метод определения координат	Формулы, примененные для расчета средней квадратической погрешности определения координат характерных точек границ (Mt), с подставленными в такие формулы значениями и итоговые (вычисленные) значения Mt, м	Описание закрепления точки
	содержатся в Едином государственном реестре недвижимости		определены в результате выполнения комплексных кадастровых работ				
	X	Y	X	Y			
1	2	3	4	5	6	7	8
н1018У	—	—	368 275,76	1 295 723,25	Метод спутниковых геодезических измерений (определений)	$\sqrt{(0,08^2 + 0,06^2)} = 0,10$	—
н1019У	—	—	368 286,88	1 295 744,13			
н1020У	—	—	368 287,15	1 295 747,65			
н1021У	—	—	368 286,46	1 295 755,46			
н1022У	—	—	368 288,29	1 295 757,91			
н1023У	—	—	368 294,31	1 295 766,39			

1	2	3	4	5	6	7	8
н1024У	—	—	368 301,65	1 295 776,72	Метод спутниковых геодезических измерений (определений)	$\sqrt{(0,08^2 + 0,06^2)} = 0,10$	—
н1009У	—	—	368 289,30	1 295 785,49			
н1008У	—	—	368 258,68	1 295 738,70			
н1018У	—	—	368 275,76	1 295 723,25			

2. Сведения о частях границ уточняемого земельного участка с кадастровым номером 34:13:140002:134 :

Обозначение части границ		Горизонтальное проложение (S), м	Описание прохождения части границ	Сведения о согласовании местоположения границ (согласовано/спорное)
от т.	до т.			
1	2	3	4	5
н1018У	н1019У	23,66	—	согласовано
н1019У	н1020У	3,53		
н1020У	н1021У	7,84		
н1021У	н1022У	3,06		
н1022У	н1023У	10,40		
н1023У	н1024У	12,67		
н1024У	н1009У	15,15		
н1009У	н1008У	55,92		
н1008У	н1018У	23,03		

3. Сведения о характеристиках уточняемого земельного участка с кадастровым номером 34:13:140002:134 :

№ п/п	Наименование характеристики земельного участка	Значение характеристики
1	2	3
1.	Адрес земельного участка	404374, Российская Федерация, Волгоградская область, Котельниковский р-н, Майоровский х, Вишневая ул, д 11/2
1.1.	Сведения о местоположении земельного участка (при отсутствии адреса) в структурированном в соответствии с федеральной информационной адресной системой виде	—
1.2.	Дополнительные сведения о местоположении земельного участка	—
2.	Площадь земельного участка ± величина погрешности определения (вычисления) площади ($P \pm \Delta P$), м ²	1 019 ± 11,00

1	2	3
3.	Формула, примененная для вычисления предельной погрешности определения площади земельного участка, с подставленными значениями и итоговые (вычисленные) значения	$3,5*0,10*\sqrt{(1\ 019,00)} = 11$
4.	Площадь земельного участка согласно сведениям Единого государственного реестра недвижимости (Ркад), м ²	800,00
5.	Оценка расхождения Р и Ркад (Р - Ркад), м ²	219
6.	Предельный минимальный и максимальный размеры земельного участка (Рмин и Рмакс), м ²	Рмин = 400 Рмакс = 2 500
7.	Вид (виды) разрешенного использования	для ведения личного подсобного хозяйства
7.1.	Дополнительные сведения об использовании земельного участка	—
8.	Кадастровый или иной государственный учетный номер (инвентарный) здания, сооружения, объекта незавершенного строительства, расположенного на земельном участке	—
9.	Сведения о земельных участках (землях общего пользования, территории общего пользования), посредством которых обеспечивается доступ	Земли общего пользования
10.	Иные сведения	—

4. Пояснения к сведениям об уточняемом земельном участке с кадастровым номером 34:13:140002:134 :

1.	—
----	---

1. Сведения о характерных точках границ уточняемого земельного участка с кадастровым номером 34:13:140002:135 :
Система координат МСК-34, зона 1 Зона № 1

Обозначение характерных точек границ	Координаты, м				Метод определения координат	Формулы, примененные для расчета средней квадратической погрешности определения координат характерных точек границ (Mt), с подставленными в такие формулы значениями и итоговые (вычисленные) значения Mt, м	Описание закрепления точки
	содержатся в Едином государственном реестре недвижимости		определены в результате выполнения комплексных кадастровых работ				
	X	Y	X	Y			
1	2	3	4	5	6	7	8
н1008У	—	—	368 258,68	1 295 738,70	Метод спутниковых геодезических измерений (определений)	$\sqrt{(0,08^2 + 0,06^2)} = 0,10$	—

1	2	3	4	5	6	7	8
н1009У	—	—	368 289,30	1 295 785,49	Метод спутниковых геодезических измерений (определений)	$\sqrt{(0,08^2 + 0,06^2)} = 0,10$	—
н1010У	—	—	368 278,07	1 295 793,89			
н1011У	—	—	368 277,76	1 295 793,34			
н1012У	—	—	368 271,97	1 295 785,69			
н1013У	—	—	368 265,84	1 295 778,18			
н1014У	—	—	368 262,99	1 295 774,10			
н1015У	—	—	368 262,10	1 295 774,07			
н1016У	—	—	368 251,34	1 295 757,98			
н1017У	—	—	368 244,78	1 295 748,55			
н1008У	—	—	368 258,68	1 295 738,70			

2. Сведения о частях границ уточняемого земельного участка с кадастровым номером 34:13:140002:135 :

Обозначение части границ		Горизонтальное проложение (S), м	Описание прохождения части границ	Сведения о согласовании местоположения границ (согласовано/спорное)
от т.	до т.			
1	2	3	4	5
н1008У	н1009У	55,92	—	согласовано
н1009У	н1010У	14,02		
н1010У	н1011У	0,63		
н1011У	н1012У	9,59		
н1012У	н1013У	9,69		
н1013У	н1014У	4,98		
н1014У	н1015У	0,89		
н1015У	н1016У	19,36		
н1016У	н1017У	11,49		
н1017У	н1008У	17,04		

3. Сведения о характеристиках уточняемого земельного участка с кадастровым номером <u>34:13:140002:135</u> :		
№ п/п	Наименование характеристики земельного участка	Значение характеристики
1	2	3
1.	Адрес земельного участка	404374, Российская Федерация, Волгоградская область, Котельниковский р-н, Майоровский х, Вишневая ул, д 11/1
1.1.	Сведения о местоположении земельного участка (при отсутствии адреса) в структурированном в соответствии с федеральной информационной адресной системой виде	—
1.2.	Дополнительные сведения о местоположении земельного участка	—
2.	Площадь земельного участка ± величина погрешности определения (вычисления) площади ($P \pm \Delta P$), м ²	892 ± 10,00
3.	Формула, примененная для вычисления предельной погрешности определения площади земельного участка, с подставленными значениями и итоговые (вычисленные) значения	$3,5 * 0,10 * \sqrt{(892,00)} = 10$
4.	Площадь земельного участка согласно сведениям Единого государственного реестра недвижимости (Ркад), м ²	800,00
5.	Оценка расхождения Р и Ркад ($P - P_{кад}$), м ²	92
6.	Предельный минимальный и максимальный размеры земельного участка (Рмин и Рмакс), м ²	Рмин = 400 Рмакс = 2 500
7.	Вид (виды) разрешенного использования	для ведения личного подсобного хозяйства
7.1.	Дополнительные сведения об использовании земельного участка	—
8.	Кадастровый или иной государственный учетный номер (инвентарный) здания, сооружения, объекта незавершенного строительства, расположенного на земельном участке	34:13:140002:587
9.	Сведения о земельных участках (землях общего пользования, территории общего пользования), посредством которых обеспечивается доступ	Земли общего пользования
10.	Иные сведения	—
4. Пояснения к сведениям об уточняемом земельном участке с кадастровым номером <u>34:13:140002:135</u> :		
1.	—	—

1. Сведения о характерных точках границ уточняемого земельного участка с кадастровым номером 34:13:140002:140 :
 Система координат МСК-34, зона 1 Зона № 1

Обозначение характерных точек границ	Координаты, м				Метод определения координат	Формулы, примененные для расчета средней квадратической погрешности определения координат характерных точек границ (Mt), с подставленными в такие формулы значениями и итоговые (вычисленные) значения Mt, м	Описание закрепления точки
	содержатся в Едином государственном реестре недвижимости		определены в результате выполнения комплексных кадастровых работ				
	X	Y	X	Y			
1	2	3	4	5	6	7	8
н1004У	—	—	368 108,48	1 295 909,61	Метод спутниковых геодезических измерений (определений)	$\sqrt{(0,08^2 + 0,06^2)} = 0,10$	—
н1005У	—	—	368 087,32	1 295 878,95			
н1006У	—	—	368 109,42	1 295 863,70			
н1007У	—	—	368 130,57	1 295 894,35			
н1004У	—	—	368 108,48	1 295 909,61			

2. Сведения о частях границ уточняемого земельного участка с кадастровым номером 34:13:140002:140 :

Обозначение части границ		Горизонтальное проложение (S), м	Описание прохождения части границ	Сведения о согласовании местоположения границ (согласовано/спорное)
от т.	до т.			
1	2	3	4	5
н1004У	н1005У	37,25	—	согласовано
н1005У	н1006У	26,85		
н1006У	н1007У	37,24		
н1007У	н1004У	26,85		

3. Сведения о характеристиках уточняемого земельного участка с кадастровым номером 34:13:140002:140 :

№ п/п	Наименование характеристики земельного участка	Значение характеристики
1	2	3
1	2	3

1	2	3
1.	Адрес земельного участка	—
1.1.	Сведения о местоположении земельного участка (при отсутствии адреса) в структурированном в соответствии с федеральной информационной адресной системой виде	Российская Федерация, Волгоградская область, Котельниковский р-н, Майоровский х, Вишневая ул, д 1
1.2.	Дополнительные сведения о местоположении земельного участка	—
2.	Площадь земельного участка ± величина погрешности определения (вычисления) площади ($P \pm \Delta P$), м ²	1 000 ± 11,00
3.	Формула, примененная для вычисления предельной погрешности определения площади земельного участка, с подставленными значениями и итоговые (вычисленные) значения	$3,5 * 0,10 * \sqrt{(1\ 000,00)} = 11$
4.	Площадь земельного участка согласно сведениям Единого государственного реестра недвижимости (Ркад), м ²	1 000,00
5.	Оценка расхождения Р и Ркад ($P - P_{кад}$), м ²	0
6.	Предельный минимальный и максимальный размеры земельного участка (Рмин и Рмакс), м ²	Рмин = 400 Рмакс = 2 500
7.	Вид (виды) разрешенного использования	для ведения личного подсобного хозяйства
7.1.	Дополнительные сведения об использовании земельного участка	—
8.	Кадастровый или иной государственный учетный номер (инвентарный) здания, сооружения, объекта незавершенного строительства, расположенного на земельном участке	34:13:140003:1367
9.	Сведения о земельных участках (землях общего пользования, территории общего пользования), посредством которых обеспечивается доступ	Земли общего пользования
10.	Иные сведения	—
4. Пояснения к сведениям об уточняемом земельном участке с кадастровым номером		34:13:140002:140 :
1.	—	—

1. Сведения о характерных точках границ уточняемого земельного участка с кадастровым номером 34:13:140002:145 :
 Система координат МСК-34, зона 1 Зона № 1

Обозначение характерных точек границ	Координаты, м				Метод определения координат	Формулы, примененные для расчета средней квадратической погрешности определения координат характерных точек границ (Mt), с подставленными в такие формулы значениями и итоговые (вычисленные) значения Mt, м	Описание закрепления точки
	содержатся в Едином государственном реестре недвижимости		определены в результате выполнения комплексных кадастровых работ				
	X	Y	X	Y			
1	2	3	4	5	6	7	8
н997У	—	—	368 159,47	1 295 892,96	Метод спутниковых геодезических измерений (определений)	$\sqrt{(0,08^2 + 0,06^2)} = 0,10$	—
н998У	—	—	368 175,37	1 295 918,89			
н999У	—	—	368 179,43	1 295 926,08			
н1000У	—	—	368 184,78	1 295 934,98			
н1001У	—	—	368 150,84	1 295 952,60			
н1002У	—	—	368 144,06	1 295 942,26			
н1003У	—	—	368 133,00	1 295 914,54			
н997У	—	—	368 159,47	1 295 892,96			

2. Сведения о частях границ уточняемого земельного участка с кадастровым номером 34:13:140002:145 :

Обозначение части границ		Горизонтальное проложение (S), м	Описание прохождения части границ	Сведения о согласовании местоположения границ (согласовано/спорное)
от т.	до т.			
1	2	3	4	5
н997У	н998У	30,42	—	согласовано
н998У	н999У	8,26		
н999У	н1000У	10,38		
н1000У	н1001У	38,24		

1	2	3	4	5
н1001У	н1002У	12,36	—	согласовано
н1002У	н1003У	29,84		
н1003У	н997У	34,15		

3. Сведения о характеристиках уточняемого земельного участка с кадастровым номером 34:13:140002:145 :

№ п/п	Наименование характеристики земельного участка	Значение характеристики
1	2	3
1.	Адрес земельного участка	404374, Российская Федерация, Волгоградская область, Котельниковский р-н, Майоровский х, Вишневая ул, д 10
1.1.	Сведения о местоположении земельного участка (при отсутствии адреса) в структурированном в соответствии с федеральной информационной адресной системой виде	—
1.2.	Дополнительные сведения о местоположении земельного участка	—
2.	Площадь земельного участка ± величина погрешности определения (вычисления) площади ($P \pm \Delta P$), м ²	1 674 ± 14,00
3.	Формула, примененная для вычисления предельной погрешности определения площади земельного участка, с подставленными значениями и итоговые (вычисленные) значения	$3,5*0,10*\sqrt{(1\ 674,00)} = 14$
4.	Площадь земельного участка согласно сведениям Единого государственного реестра недвижимости (Ркад), м ²	1 600,00
5.	Оценка расхождения Р и Ркад ($P - P_{кад}$), м ²	74
6.	Предельный минимальный и максимальный размеры земельного участка (Рмин и Рмакс), м ²	Рмин = 400 Рмакс = 2 500
7.	Вид (виды) разрешенного использования	для ведения личного подсобного хозяйства
7.1.	Дополнительные сведения об использовании земельного участка	—
8.	Кадастровый или иной государственный учетный номер (инвентарный) здания, сооружения, объекта незавершенного строительства, расположенного на земельном участке	34:13:140002:493
9.	Сведения о земельных участках (землях общего пользования, территории общего пользования), посредством которых обеспечивается доступ	Земли общего пользования
10.	Иные сведения	—

4. Пояснения к сведениям об уточняемом земельном участке с кадастровым номером 34:13:140002:145 :

1.	—
----	---

1. Сведения о характерных точках границ уточняемого земельного участка с кадастровым номером 34:13:140002:147 :
 Система координат МСК-34, зона 1 Зона № 1

Обозначение характерных точек границ	Координаты, м				Метод определения координат	Формулы, примененные для расчета средней квадратической погрешности определения координат характерных точек границ (Mt), с подставленными в такие формулы значениями и итоговые (вычисленные) значения Mt, м	Описание закрепления точки
	содержатся в Едином государственном реестре недвижимости		определены в результате выполнения комплексных кадастровых работ				
	X	Y	X	Y			
1	2	3	4	5	6	7	8
н988У	—	—	368 212,85	1 295 763,47	Метод спутниковых геодезических измерений (определений)	$\sqrt{(0,08^2 + 0,06^2)} = 0,10$	—
н989У	—	—	368 240,51	1 295 803,75			
н990У	—	—	368 245,39	1 295 810,81			
н991У	—	—	368 247,78	1 295 814,22			
н992У	—	—	368 236,13	1 295 821,91			
н993У	—	—	368 223,70	1 295 804,97			
н994У	—	—	368 220,40	1 295 799,83			
н995У	—	—	368 215,85	1 295 793,79			
н996У	—	—	368 201,74	1 295 773,95			
н988У	—	—	368 212,85	1 295 763,47			

2. Сведения о частях границ уточняемого земельного участка с кадастровым номером 34:13:140002:147 :

Обозначение части границ		Горизонтальное проложение (S), м	Описание прохождения части границ	Сведения о согласовании местоположения границ (согласовано/спорное)
от т.	до т.			
1	2	3	4	5

1	2	3	4	5
н988У	н989У	48,86	—	согласовано
н989У	н990У	8,58		
н990У	н991У	4,16		
н991У	н992У	13,96		
н992У	н993У	21,01		
н993У	н994У	6,11		
н994У	н995У	7,56		
н995У	н996У	24,35		
н996У	н988У	15,27		

3. Сведения о характеристиках уточняемого земельного участка с кадастровым номером 34:13:140002:147 :

№ п/п	Наименование характеристики земельного участка	Значение характеристики
1	2	3
1.	Адрес земельного участка	404374, Российская Федерация, Волгоградская область, Котельниковский р-н, Майоровский х, Вишневая ул, д 7/1
1.1.	Сведения о местоположении земельного участка (при отсутствии адреса) в структурированном в соответствии с федеральной информационной адресной системой виде	—
1.2.	Дополнительные сведения о местоположении земельного участка	—
2.	Площадь земельного участка ± величина погрешности определения (вычисления) площади ($P \pm \Delta P$), м ²	879 ± 10,00
3.	Формула, примененная для вычисления предельной погрешности определения площади земельного участка, с подставленными значениями и итоговые (вычисленные) значения	$3,5 * 0,10 * \sqrt{(879,00)} = 10$
4.	Площадь земельного участка согласно сведениям Единого государственного реестра недвижимости (Ркад), м ²	900,00
5.	Оценка расхождения Р и Ркад ($P - P_{кад}$), м ²	21
6.	Предельный минимальный и максимальный размеры земельного участка (Рмин и Рмакс), м ²	Рмин = 400 Рмакс = 2 500
7.	Вид (виды) разрешенного использования	для ведения личного подсобного хозяйства
7.1.	Дополнительные сведения об использовании земельного участка	—
8.	Кадастровый или иной государственный учетный номер (инвентарный) здания, сооружения, объекта незавершенного строительства, расположенного на земельном участке	—

1	2	3
9.	Сведения о земельных участках (землях общего пользования, территории общего пользования), посредством которых обеспечивается доступ	Земли общего пользования
10.	Иные сведения	—

4. Пояснения к сведениям об уточняемом земельном участке с кадастровым номером 34:13:140002:147 :

1.	—
----	---

1. Сведения о характерных точках границ уточняемого земельного участка с кадастровым номером 34:13:140002:148 :
Система координат МСК-34, зона 1 Зона № 1

Обозначение характерных точек границ	Координаты, м				Метод определения координат	Формулы, примененные для расчета средней квадратической погрешности определения координат характерных точек границ (Mt), с подставленными в такие формулы значениями и итоговые (вычисленные) значения Mt, м	Описание закрепления точки
	содержатся в Едином государственном реестре недвижимости		определены в результате выполнения комплексных кадастровых работ				
	X	Y	X	Y			
1	2	3	4	5	6	7	8
н973У	—	—	368 214,79	1 295 858,31	Метод спутниковых геодезических измерений (определений)	$\sqrt{(0,08^2 + 0,06^2)} = 0,10$	—
н972У	—	—	368 238,34	1 295 898,16			
н971У	—	—	368 240,76	1 295 903,97			
н980У	—	—	368 208,95	1 295 918,93			
н981У	—	—	368 203,85	1 295 910,24			
н982У	—	—	368 199,29	1 295 903,30			
н983У	—	—	368 202,90	1 295 901,25			
н984У	—	—	368 201,26	1 295 898,25			

1	2	3	4	5	6	7	8
н985У	—	—	368 189,19	1 295 879,78	Метод спутниковых геодезических измерений (определений)	$\sqrt{(0,08^2 + 0,06^2)} = 0,10$	—
н986У	—	—	368 188,29	1 295 880,00			
н987У	—	—	368 185,84	1 295 876,09			
н973У	—	—	368 214,79	1 295 858,31			

2. Сведения о частях границ уточняемого земельного участка с кадастровым номером 34:13:140002:148 :

Обозначение части границ		Горизонтальное проложение (S), м	Описание прохождения части границ	Сведения о согласовании местоположения границ (согласовано/спорное)
от т.	до т.			
1	2	3	4	5
н973У	н972У	46,29	—	согласовано
н972У	н971У	6,29		
н971У	н980У	35,15		
н980У	н981У	10,08		
н981У	н982У	8,30		
н982У	н983У	4,15		
н983У	н984У	3,42		
н984У	н985У	22,06		
н985У	н986У	0,93		
н986У	н987У	4,61		
н987У	н973У	33,97		

3. Сведения о характеристиках уточняемого земельного участка с кадастровым номером 34:13:140002:148 :

№ п/п	Наименование характеристики земельного участка	Значение характеристики
1	2	3
1.	Адрес земельного участка	—
1.1.	Сведения о местоположении земельного участка (при отсутствии адреса) в структурированном в соответствии с федеральной информационной адресной системой виде	Российская Федерация, Волгоградская область, Котельниковский р-н, Майоровский х, Вишневая ул, д 14
1.2.	Дополнительные сведения о местоположении земельного участка	—
2.	Площадь земельного участка ± величина погрешности определения (вычисления) площади ($P \pm \Delta P$), м ²	1 716 ± 14,00

1	2	3
3.	Формула, примененная для вычисления предельной погрешности определения площади земельного участка, с подставленными значениями и итоговые (вычисленные) значения	$3,5*0,10*\sqrt{(1\ 716,00)} = 14$
4.	Площадь земельного участка согласно сведениям Единого государственного реестра недвижимости (Ркад), м ²	1 500,00
5.	Оценка расхождения Р и Ркад (Р - Ркад), м ²	216
6.	Предельный минимальный и максимальный размеры земельного участка (Рмин и Рмакс), м ²	Рмин = 400 Рмакс = 2 500
7.	Вид (виды) разрешенного использования	для ведения личного подсобного хозяйства
7.1.	Дополнительные сведения об использовании земельного участка	—
8.	Кадастровый или иной государственный учетный номер (инвентарный) здания, сооружения, объекта незавершенного строительства, расположенного на земельном участке	34:13:140003:1356
9.	Сведения о земельных участках (землях общего пользования, территории общего пользования), посредством которых обеспечивается доступ	Земли общего пользования
10.	Иные сведения	—

4. Пояснения к сведениям об уточняемом земельном участке с кадастровым номером 34:13:140002:148 :

1.	—
----	---

1. Сведения о характерных точках границ уточняемого земельного участка с кадастровым номером 34:13:140002:149 :
Система координат МСК-34, зона 1 Зона № 1

Обозначение характерных точек границ	Координаты, м				Метод определения координат	Формулы, примененные для расчета средней квадратической погрешности определения координат характерных точек границ (Mt), с подставленными в такие формулы значениями и итоговые (вычисленные) значения Mt, м	Описание закрепления точки
	содержатся в Едином государственном реестре недвижимости		определены в результате выполнения комплексных кадастровых работ				
	X	Y	X	Y			
1	2	3	4	5	6	7	8
n971У	—	—	368 240,76	1 295 903,97	Метод спутниковых геодезических измерений (определений)	$\sqrt{(0,08^2 + 0,06^2)} = 0,10$	—

1	2	3	4	5	6	7	8
н972У	—	—	368 238,34	1 295 898,16	Метод спутниковых геодезических измерений (определений)	$\sqrt{(0,08^2 + 0,06^2)} = 0,10$	—
н973У	—	—	368 214,79	1 295 858,31			
н974У	—	—	368 247,71	1 295 837,71			
н975У	—	—	368 260,28	1 295 859,74			
н976У	—	—	368 269,82	1 295 882,99			
н977У	—	—	368 244,84	1 295 896,26			
н978У	—	—	368 247,36	1 295 902,16			
н979У	—	—	368 241,65	1 295 905,12			
н971У	—	—	368 240,76	1 295 903,97			

2. Сведения о частях границ уточняемого земельного участка с кадастровым номером 34:13:140002:149 :

Обозначение части границ		Горизонтальное проложение (S), м	Описание прохождения части границ	Сведения о согласовании местоположения границ (согласовано/спорное)
от т.	до т.			
1	2	3	4	5
н971У	н972У	6,29	—	согласовано
н972У	н973У	46,29		
н973У	н974У	38,83		
н974У	н975У	25,36		
н975У	н976У	25,13		
н976У	н977У	28,29		
н977У	н978У	6,42		
н978У	н979У	6,43		
н979У	н971У	1,45		

3. Сведения о характеристиках уточняемого земельного участка с кадастровым номером 34:13:140002:149 :

№ п/п	Наименование характеристики земельного участка	Значение характеристики
1	2	3

1	2	3
1.	Адрес земельного участка	—
1.1.	Сведения о местоположении земельного участка (при отсутствии адреса) в структурированном в соответствии с федеральной информационной адресной системой виде	Российская Федерация, Волгоградская область, Котельниковский р-н, Майоровский х, Вишневая ул, д 16
1.2.	Дополнительные сведения о местоположении земельного участка	—
2.	Площадь земельного участка ± величина погрешности определения (вычисления) площади ($P \pm \Delta P$), м ²	1 887 ± 15,00
3.	Формула, примененная для вычисления предельной погрешности определения площади земельного участка, с подставленными значениями и итоговые (вычисленные) значения	$3,5 * 0,10 * \sqrt{(1\ 887,00)} = 15$
4.	Площадь земельного участка согласно сведениям Единого государственного реестра недвижимости (Ркад), м ²	2 000,00
5.	Оценка расхождения Р и Ркад ($P - P_{кад}$), м ²	113
6.	Предельный минимальный и максимальный размеры земельного участка (Рмин и Рмакс), м ²	Рмин = 400 Рмакс = 2 500
7.	Вид (виды) разрешенного использования	для ведения личного подсобного хозяйства
7.1.	Дополнительные сведения об использовании земельного участка	—
8.	Кадастровый или иной государственный учетный номер (инвентарный) здания, сооружения, объекта незавершенного строительства, расположенного на земельном участке	34:13:140003:1348
9.	Сведения о земельных участках (землях общего пользования, территории общего пользования), посредством которых обеспечивается доступ	Земли общего пользования
10.	Иные сведения	—
4. Пояснения к сведениям об уточняемом земельном участке с кадастровым номером		34:13:140002:149 :
1.	—	—

1. Сведения о характерных точках границ уточняемого земельного участка с кадастровым номером 34:13:140002:152 :
 Система координат МСК-34, зона 1 Зона № 1

Обозначение характерных точек границ	Координаты, м				Метод определения координат	Формулы, примененные для расчета средней квадратической погрешности определения координат характерных точек границ (Mt), с подставленными в такие формулы значениями и итоговые (вычисленные) значения Mt, м	Описание закрепления точки
	содержатся в Едином государственном реестре недвижимости		определены в результате выполнения комплексных кадастровых работ				
	X	Y	X	Y			
1	2	3	4	5	6	7	8
н967У	—	—	368 358,71	1 295 767,39	Метод спутниковых геодезических измерений (определений)	$\sqrt{(0,08^2 + 0,06^2)} = 0,10$	—
н968У	—	—	368 388,70	1 295 810,96			
н969У	—	—	368 351,81	1 295 837,00			
н970У	—	—	368 321,58	1 295 792,46			
н967У	—	—	368 358,71	1 295 767,39			

2. Сведения о частях границ уточняемого земельного участка с кадастровым номером 34:13:140002:152 :

Обозначение части границ		Горизонтальное проложение (S), м	Описание прохождения части границ	Сведения о согласовании местоположения границ (согласовано/спорное)
от т.	до т.			
1	2	3	4	5
н967У	н968У	52,89	—	согласовано
н968У	н969У	45,15		
н969У	н970У	53,83		
н970У	н967У	44,80		

3. Сведения о характеристиках уточняемого земельного участка с кадастровым номером 34:13:140002:152 :

№ п/п	Наименование характеристики земельного участка	Значение характеристики
1	2	3
1		

1	2	3
1.	Адрес земельного участка	—
1.1.	Сведения о местоположении земельного участка (при отсутствии адреса) в структурированном в соответствии с федеральной информационной адресной системой виде	Российская Федерация, Волгоградская область, Котельниковский р-н, Майоровский х, Вишневая ул, д 22
1.2.	Дополнительные сведения о местоположении земельного участка	—
2.	Площадь земельного участка ± величина погрешности определения (вычисления) площади ($P \pm \Delta P$), м ²	2 400 ± 17,00
3.	Формула, примененная для вычисления предельной погрешности определения площади земельного участка, с подставленными значениями и итоговые (вычисленные) значения	$3,5 * 0,10 * \sqrt{(2\ 400,00)} = 17$
4.	Площадь земельного участка согласно сведениям Единого государственного реестра недвижимости (Ркад), м ²	2 400,00
5.	Оценка расхождения Р и Ркад ($P - P_{кад}$), м ²	0
6.	Предельный минимальный и максимальный размеры земельного участка (Рмин и Рмакс), м ²	Рмин = 400 Рмакс = 2 500
7.	Вид (виды) разрешенного использования	для ведения личного подсобного хозяйства
7.1.	Дополнительные сведения об использовании земельного участка	—
8.	Кадастровый или иной государственный учетный номер (инвентарный) здания, сооружения, объекта незавершенного строительства, расположенного на земельном участке	—
9.	Сведения о земельных участках (землях общего пользования, территории общего пользования), посредством которых обеспечивается доступ	Земли общего пользования
10.	Иные сведения	—
4. Пояснения к сведениям об уточняемом земельном участке с кадастровым номером		34:13:140002:152 :
1.	—	—

1. Сведения о характерных точках границ уточняемого земельного участка с кадастровым номером 34:13:140002:153 :
 Система координат МСК-34, зона 1 Зона № 1

Обозначение характерных точек границ	Координаты, м				Метод определения координат	Формулы, примененные для расчета средней квадратической погрешности определения координат характерных точек границ (Mt), с подставленными в такие формулы значениями и итоговые (вычисленные) значения Mt, м	Описание закрепления точки
	содержатся в Едином государственном реестре недвижимости		определены в результате выполнения комплексных кадастровых работ				
	X	Y	X	Y			
1	2	3	4	5	6	7	8
н952У	—	—	368 414,68	1 295 839,61	Метод спутниковых геодезических измерений (определений)	$\sqrt{(0,08^2 + 0,06^2)} = 0,10$	—
н953У	—	—	368 409,79	1 295 841,77			
н954У	—	—	368 402,95	1 295 825,59			
н955У	—	—	368 403,56	1 295 823,16			
н956У	—	—	368 413,33	1 295 814,29			
н957У	—	—	368 408,35	1 295 806,04			
н958У	—	—	368 445,57	1 295 779,38			
н959У	—	—	368 448,58	1 295 778,92			
н960У	—	—	368 456,21	1 295 804,08			
н961У	—	—	368 450,75	1 295 807,21			
н962У	—	—	368 443,41	1 295 810,33			
н963У	—	—	368 431,30	1 295 817,92			

1	2	3	4	5	6	7	8
н964У	—	—	368 434,56	1 295 824,17	Метод спутниковых геодезических измерений (определений)	$\sqrt{(0,08^2 + 0,06^2)} = 0,10$	—
н965У	—	—	368 418,45	1 295 834,62			
н966У	—	—	368 419,01	1 295 838,02			
н952У	—	—	368 414,68	1 295 839,61			

2. Сведения о частях границ уточняемого земельного участка с кадастровым номером 34:13:140002:153 :

Обозначение части границ		Горизонтальное проложение (S), м	Описание прохождения части границ	Сведения о согласовании местоположения границ (согласовано/спорное)
от т.	до т.			
1	2	3	4	5
н952У	н953У	5,35	—	согласовано
н953У	н954У	17,57		
н954У	н955У	2,51		
н955У	н956У	13,20		
н956У	н957У	9,64		
н957У	н958У	45,78		
н958У	н959У	3,04		
н959У	н960У	26,29		
н960У	н961У	6,29		
н961У	н962У	7,98		
н962У	н963У	14,29		
н963У	н964У	7,05		
н964У	н965У	19,20		
н965У	н966У	3,45		
н966У	н952У	4,61		

3. Сведения о характеристиках уточняемого земельного участка с кадастровым номером 34:13:140002:153 :

№ п/п	Наименование характеристики земельного участка	Значение характеристики
1	2	3
1		

1	2	3
1.	Адрес земельного участка	—
1.1.	Сведения о местоположении земельного участка (при отсутствии адреса) в структурированном в соответствии с федеральной информационной адресной системой виде	Российская Федерация, Волгоградская область, Котельниковский р-н, Майоровский х, Вишневая ул, д 24
1.2.	Дополнительные сведения о местоположении земельного участка	—
2.	Площадь земельного участка ± величина погрешности определения (вычисления) площади ($P \pm \Delta P$), м ²	1 500 ± 14,00
3.	Формула, примененная для вычисления предельной погрешности определения площади земельного участка, с подставленными значениями и итоговые (вычисленные) значения	$3,5 * 0,10 * \sqrt{(1\ 500,00)} = 14$
4.	Площадь земельного участка согласно сведениям Единого государственного реестра недвижимости (Ркад), м ²	1 500,00
5.	Оценка расхождения Р и Ркад ($P - P_{кад}$), м ²	0
6.	Предельный минимальный и максимальный размеры земельного участка (Рмин и Рмакс), м ²	Рмин = 400 Рмакс = 2 500
7.	Вид (виды) разрешенного использования	для ведения личного подсобного хозяйства
7.1.	Дополнительные сведения об использовании земельного участка	—
8.	Кадастровый или иной государственный учетный номер (инвентарный) здания, сооружения, объекта незавершенного строительства, расположенного на земельном участке	—
9.	Сведения о земельных участках (землях общего пользования, территории общего пользования), посредством которых обеспечивается доступ	Земли общего пользования
10.	Иные сведения	—
4. Пояснения к сведениям об уточняемом земельном участке с кадастровым номером		34:13:140002:153 :
1.	—	—

1. Сведения о характерных точках границ уточняемого земельного участка с кадастровым номером 34:13:140002:156 :
 Система координат МСК-34, зона 1 Зона № 1

Обозначение характерных точек границ	Координаты, м				Метод определения координат	Формулы, примененные для расчета средней квадратической погрешности определения координат характерных точек границ (Mt), с подставленными в такие формулы значениями и итоговые (вычисленные) значения Mt, м	Описание закрепления точки
	содержатся в Едином государственном реестре недвижимости		определены в результате выполнения комплексных кадастровых работ				
	X	Y	X	Y			
1	2	3	4	5	6	7	8
н945У	—	—	368 458,24	1 295 691,60	Метод спутниковых геодезических измерений (определений)	$\sqrt{(0,08^2 + 0,06^2)} = 0,10$	—
н946У	—	—	368 438,99	1 295 674,35			
н947У	—	—	368 456,90	1 295 651,94			
н948У	—	—	368 498,64	1 295 665,82			
н949У	—	—	368 504,06	1 295 670,81			
н950У	—	—	368 471,56	1 295 692,87			
н951У	—	—	368 467,36	1 295 688,46			
н945У	—	—	368 458,24	1 295 691,60			

2. Сведения о частях границ уточняемого земельного участка с кадастровым номером 34:13:140002:156 :

Обозначение части границ		Горизонтальное проложение (S), м	Описание прохождения части границ	Сведения о согласовании местоположения границ (согласовано/спорное)
от т.	до т.			
1	2	3	4	5
н945У	н946У	25,85	—	согласовано
н946У	н947У	28,69		
н947У	н948У	43,99		
н948У	н949У	7,37		

1	2	3	4	5
н949У	н950У	39,28	—	согласовано
н950У	н951У	6,09		
н951У	н945У	9,65		

3. Сведения о характеристиках уточняемого земельного участка с кадастровым номером 34:13:140002:156 :

№ п/п	Наименование характеристики земельного участка	Значение характеристики
1	2	3
1.	Адрес земельного участка	—
1.1.	Сведения о местоположении земельного участка (при отсутствии адреса) в структурированном в соответствии с федеральной информационной адресной системой виде	Российская Федерация, Волгоградская область, Котельниковский р-н, Майоровский х, Вишневая ул, д 28
1.2.	Дополнительные сведения о местоположении земельного участка	—
2.	Площадь земельного участка ± величина погрешности определения (вычисления) площади ($P \pm \Delta P$), м ²	1 500 ± 14,00
3.	Формула, примененная для вычисления предельной погрешности определения площади земельного участка, с подставленными значениями и итоговые (вычисленные) значения	$3,5 * 0,10 * \sqrt{(1\ 500,00)} = 14$
4.	Площадь земельного участка согласно сведениям Единого государственного реестра недвижимости (Ркад), м ²	1 500,00
5.	Оценка расхождения Р и Ркад ($P - P_{кад}$), м ²	0
6.	Предельный минимальный и максимальный размеры земельного участка (Рмин и Рмакс), м ²	Рмин = 400 Рмакс = 2 500
7.	Вид (виды) разрешенного использования	для ведения личного подсобного хозяйства
7.1.	Дополнительные сведения об использовании земельного участка	—
8.	Кадастровый или иной государственный учетный номер (инвентарный) здания, сооружения, объекта незавершенного строительства, расположенного на земельном участке	34:13:140002:483
9.	Сведения о земельных участках (землях общего пользования, территории общего пользования), посредством которых обеспечивается доступ	Земли общего пользования
10.	Иные сведения	—

4. Пояснения к сведениям об уточняемом земельном участке с кадастровым номером 34:13:140002:156 :

1.	—
----	---

1. Сведения о характерных точках границ уточняемого земельного участка с кадастровым номером 34:13:140002:157 :
 Система координат МСК-34, зона 1 Зона № 1

Обозначение характерных точек границ	Координаты, м				Метод определения координат	Формулы, примененные для расчета средней квадратической погрешности определения координат характерных точек границ (Mt), с подставленными в такие формулы значениями и итоговые (вычисленные) значения Mt, м	Описание закрепления точки
	содержатся в Едином государственном реестре недвижимости		определены в результате выполнения комплексных кадастровых работ				
	X	Y	X	Y			
1	2	3	4	5	6	7	8
н938У	—	—	368 550,30	1 295 722,02	Метод спутниковых геодезических измерений (определений)	$\sqrt{(0,08^2 + 0,06^2)} = 0,10$	—
н937У	—	—	368 511,37	1 295 737,76			
н941У	—	—	368 498,23	1 295 707,63			
н942У	—	—	368 539,58	1 295 690,98			
н943У	—	—	368 541,26	1 295 695,82			
н944У	—	—	368 542,29	1 295 695,50			
н938У	—	—	368 550,30	1 295 722,02			

2. Сведения о частях границ уточняемого земельного участка с кадастровым номером 34:13:140002:157 :

Обозначение части границ		Горизонтальное проложение (S), м	Описание прохождения части границ	Сведения о согласовании местоположения границ (согласовано/спорное)
от т.	до т.			
1	2	3	4	5
н938У	н937У	41,99	—	согласовано
н937У	н941У	32,87		
н941У	н942У	44,58		
н942У	н943У	5,12		
н943У	н944У	1,08		
н944У	н938У	27,70		

3. Сведения о характеристиках уточняемого земельного участка с кадастровым номером <u>34:13:140002:157</u> :		
№ п/п	Наименование характеристики земельного участка	Значение характеристики
1	2	3
1.	Адрес земельного участка	404374, Российская Федерация, Волгоградская область, Котельниковский р-н, Майоровский х, Набережная ул, д 14
1.1.	Сведения о местоположении земельного участка (при отсутствии адреса) в структурированном в соответствии с федеральной информационной адресной системой виде	—
1.2.	Дополнительные сведения о местоположении земельного участка	—
2.	Площадь земельного участка ± величина погрешности определения (вычисления) площади ($P \pm \Delta P$), м ²	1 436 ± 13,00
3.	Формула, примененная для вычисления предельной погрешности определения площади земельного участка, с подставленными значениями и итоговые (вычисленные) значения	$3,5 * 0,10 * \sqrt{(1\ 436,00)} = 13$
4.	Площадь земельного участка согласно сведениям Единого государственного реестра недвижимости (Ркад), м ²	1 500,00
5.	Оценка расхождения Р и Ркад ($P - P_{кад}$), м ²	64
6.	Предельный минимальный и максимальный размеры земельного участка (Рмин и Рмакс), м ²	Рмин = 400 Рмакс = 2 500
7.	Вид (виды) разрешенного использования	для ведения личного подсобного хозяйства
7.1.	Дополнительные сведения об использовании земельного участка	—
8.	Кадастровый или иной государственный учетный номер (инвентарный) здания, сооружения, объекта незавершенного строительства, расположенного на земельном участке	34:13:140002:508
9.	Сведения о земельных участках (землях общего пользования, территории общего пользования), посредством которых обеспечивается доступ	Земли общего пользования
10.	Иные сведения	—
4. Пояснения к сведениям об уточняемом земельном участке с кадастровым номером <u>34:13:140002:157</u> :		
1.	—	

1. Сведения о характерных точках границ уточняемого земельного участка с кадастровым номером 34:13:140002:158 :
 Система координат МСК-34, зона 1 Зона № 1

Обозначение характерных точек границ	Координаты, м				Метод определения координат	Формулы, примененные для расчета средней квадратической погрешности определения координат характерных точек границ (Mt), с подставленными в такие формулы значениями и итоговые (вычисленные) значения Mt, м	Описание закрепления точки
	содержатся в Едином государственном реестре недвижимости		определены в результате выполнения комплексных кадастровых работ				
	X	Y	X	Y			
1	2	3	4	5	6	7	8
н932У	—	—	368 566,49	1 295 763,44	Метод спутниковых геодезических измерений (определений)	$\sqrt{(0,08^2 + 0,06^2)} = 0,10$	—
н931У	—	—	368 553,63	1 295 767,22			
н930У	—	—	368 525,02	1 295 767,73			
н936У	—	—	368 520,42	1 295 758,30			
н937У	—	—	368 511,37	1 295 737,76			
н938У	—	—	368 550,30	1 295 722,02			
н939У	—	—	368 556,35	1 295 738,67			
н940У	—	—	368 559,78	1 295 740,58			
н932У	—	—	368 566,49	1 295 763,44			

2. Сведения о частях границ уточняемого земельного участка с кадастровым номером 34:13:140002:158 :

Обозначение части границ		Горизонтальное проложение (S), м	Описание прохождения части границ	Сведения о согласовании местоположения границ (согласовано/спорное)
от т.	до т.			
1	2	3	4	5
н932У	н931У	13,40	—	согласовано
н931У	н930У	28,61		

1	2	3	4	5
н930У	н936У	10,49	—	согласовано
н936У	н937У	22,45		
н937У	н938У	41,99		
н938У	н939У	17,72		
н939У	н940У	3,93		
н940У	н932У	23,82		

3. Сведения о характеристиках уточняемого земельного участка с кадастровым номером 34:13:140002:158 :

№ п/п	Наименование характеристики земельного участка	Значение характеристики
1	2	3
1.	Адрес земельного участка	404374, Российская Федерация, Волгоградская область, Котельниковский р-н, Майоровский х, Набережная ул, д 12
1.1.	Сведения о местоположении земельного участка (при отсутствии адреса) в структурированном в соответствии с федеральной информационной адресной системой виде	—
1.2.	Дополнительные сведения о местоположении земельного участка	—
2.	Площадь земельного участка ± величина погрешности определения (вычисления) площади ($P \pm \Delta P$), м ²	1 663 ± 14,00
3.	Формула, примененная для вычисления предельной погрешности определения площади земельного участка, с подставленными значениями и итоговые (вычисленные) значения	$3,5 * 0,10 * \sqrt{(1\ 663,00)} = 14$
4.	Площадь земельного участка согласно сведениям Единого государственного реестра недвижимости (Ркад), м ²	1 300,00
5.	Оценка расхождения Р и Ркад ($P - P_{кад}$), м ²	363
6.	Предельный минимальный и максимальный размеры земельного участка (Рмин и Рмакс), м ²	Рмин = 400 Рмакс = 2 500
7.	Вид (виды) разрешенного использования	для ведения личного подсобного хозяйства
7.1.	Дополнительные сведения об использовании земельного участка	—
8.	Кадастровый или иной государственный учетный номер (инвентарный) здания, сооружения, объекта незавершенного строительства, расположенного на земельном участке	34:13:140002:454
9.	Сведения о земельных участках (землях общего пользования, территории общего пользования), посредством которых обеспечивается доступ	Земли общего пользования

1	2			3			
10.	Иные сведения			—			
4. Пояснения к сведениям об уточняемом земельном участке с кадастровым номером <u>34:13:140002:158</u> :							
1.	—						
1. Сведения о характерных точках границ уточняемого земельного участка с кадастровым номером <u>34:13:140002:159</u> :							
Система координат <u>МСК-34, зона 1</u>				Зона № <u>1</u>			
Обозначение характерных точек границ	Координаты, м				Метод определения координат	Формулы, примененные для расчета средней квадратической погрешности определения координат характерных точек границ (Mt), с подставленными в такие формулы значениями и итоговые (вычисленные) значения Mt, м	Описание закрепления точки
	содержатся в Едином государственном реестре недвижимости		определены в результате выполнения комплексных кадастровых работ				
	X	Y	X	Y			
1	2	3	4	5	6	7	8
н928У	—	—	368 569,77	1 295 795,59	Метод спутниковых геодезических измерений (определений)	$\sqrt{(0,08^2 + 0,06^2)} = 0,10$	—
н929У	—	—	368 531,69	1 295 805,68			
н930У	—	—	368 525,02	1 295 767,73			
н931У	—	—	368 553,63	1 295 767,22			
н932У	—	—	368 566,49	1 295 763,44			
н933У	—	—	368 581,73	1 295 759,36			
н934У	—	—	368 591,46	1 295 786,31			
н935У	—	—	368 569,01	1 295 789,66			
н928У	—	—	368 569,77	1 295 795,59			

2. Сведения о частях границ уточняемого земельного участка с кадастровым номером 34:13:140002:159 :

Обозначение части границ		Горизонтальное проложение (S), м	Описание прохождения части границ	Сведения о согласовании местоположения границ (согласовано/спорное)
от т.	до т.			
1	2	3	4	5
н928У	н929У	39,39	—	согласовано
н929У	н930У	38,53		
н930У	н931У	28,61		
н931У	н932У	13,40		
н932У	н933У	15,78		
н933У	н934У	28,65		
н934У	н935У	22,70		
н935У	н928У	5,98		

3. Сведения о характеристиках уточняемого земельного участка с кадастровым номером 34:13:140002:159 :

№ п/п	Наименование характеристики земельного участка	Значение характеристики
1	2	3
1.	Адрес земельного участка	—
1.1.	Сведения о местоположении земельного участка (при отсутствии адреса) в структурированном в соответствии с федеральной информационной адресной системой виде	Российская Федерация, Волгоградская область, Котельниковский р-н, Майоровский х, Набережная ул, д 10
1.2.	Дополнительные сведения о местоположении земельного участка	—
2.	Площадь земельного участка ± величина погрешности определения (вычисления) площади ($P \pm \Delta P$), м ²	1 900 ± 15,00
3.	Формула, примененная для вычисления предельной погрешности определения площади земельного участка, с подставленными значениями и итоговые (вычисленные) значения	$3,5 * 0,10 * \sqrt{(1\ 900,00)} = 15$
4.	Площадь земельного участка согласно сведениям Единого государственного реестра недвижимости (Ркад), м ²	1 900,00
5.	Оценка расхождения Р и Ркад ($P - P_{кад}$), м ²	0
6.	Предельный минимальный и максимальный размеры земельного участка (Рмин и Рмакс), м ²	Рмин = 400 Рмакс = 2 500
7.	Вид (виды) разрешенного использования	для ведения личного подсобного хозяйства
7.1.	Дополнительные сведения об использовании земельного участка	—

1	2	3
8.	Кадастровый или иной государственный учетный номер (инвентарный) здания, сооружения, объекта незавершенного строительства, расположенного на земельном участке	34:13:140002:367
9.	Сведения о земельных участках (землях общего пользования, территории общего пользования), посредством которых обеспечивается доступ	Земли общего пользования
10.	Иные сведения	—

4. Пояснения к сведениям об уточняемом земельном участке с кадастровым номером 34:13:140002:159 :

1.	—
----	---

1. Сведения о характерных точках границ уточняемого земельного участка с кадастровым номером 34:13:140002:160 :
 Система координат МСК-34, зона 1 Зона № 1

Обозначение характерных точек границ	Координаты, м				Метод определения координат	Формулы, примененные для расчета средней квадратической погрешности определения координат характерных точек границ (Mt), с подставленными в такие формулы значениями и итоговые (вычисленные) значения Mt, м	Описание закрепления точки
	содержатся в Едином государственном реестре недвижимости		определены в результате выполнения комплексных кадастровых работ				
	X	Y	X	Y			
1	2	3	4	5	6	7	8
н926У	—	—	368 527,33	1 295 849,45	Метод спутниковых геодезических измерений (определений)	$\sqrt{(0,08^2 + 0,06^2)} = 0,10$	—
н922У	—	—	368 560,73	1 295 838,58			
н921У	—	—	368 570,37	1 295 867,70			
н927У	—	—	368 536,10	1 295 879,26			
н926У	—	—	368 527,33	1 295 849,45			

2. Сведения о частях границ уточняемого земельного участка с кадастровым номером 34:13:140002:160 :

Обозначение части границ		Горизонтальное проложение (S), м	Описание прохождения части границ	Сведения о согласовании местоположения границ (согласовано/спорное)
от т.	до т.			
1	2	3	4	5

1	2	3	4	5
н926У	н922У	35,12	—	согласовано
н922У	н921У	30,67		
н921У	н927У	36,17		
н927У	н926У	31,07		

3. Сведения о характеристиках уточняемого земельного участка с кадастровым номером 34:13:140002:160 :

№ п/п	Наименование характеристики земельного участка	Значение характеристики
1	2	3
1.	Адрес земельного участка	404374, Российская Федерация, Волгоградская область, Котельниковский р-н, Майоровский х, Набережная ул, д 6
1.1.	Сведения о местоположении земельного участка (при отсутствии адреса) в структурированном в соответствии с федеральной информационной адресной системой виде	—
1.2.	Дополнительные сведения о местоположении земельного участка	—
2.	Площадь земельного участка ± величина погрешности определения (вычисления) площади ($P \pm \Delta P$), м ²	1 100 ± 12,00
3.	Формула, примененная для вычисления предельной погрешности определения площади земельного участка, с подставленными значениями и итоговые (вычисленные) значения	$3,5*0,10*\sqrt{(1\ 100,00)} = 12$
4.	Площадь земельного участка согласно сведениям Единого государственного реестра недвижимости (Ркад), м ²	1 100,00
5.	Оценка расхождения Р и Ркад ($P - P_{кад}$), м ²	0
6.	Предельный минимальный и максимальный размеры земельного участка (Рмин и Рмакс), м ²	Рмин = 400 Рмакс = 2 500
7.	Вид (виды) разрешенного использования	для ведения личного подсобного хозяйства
7.1.	Дополнительные сведения об использовании земельного участка	—
8.	Кадастровый или иной государственный учетный номер (инвентарный) здания, сооружения, объекта незавершенного строительства, расположенного на земельном участке	34:13:140002:258
9.	Сведения о земельных участках (землях общего пользования, территории общего пользования), посредством которых обеспечивается доступ	Земли общего пользования
10.	Иные сведения	—

4. Пояснения к сведениям об уточняемом земельном участке с кадастровым номером 34:13:140002:160 :

1.	—
----	---

1. Сведения о характерных точках границ уточняемого земельного участка с кадастровым номером 34:13:140002:161 :
Система координат МСК-34, зона 1 Зона № 1

Обозначение характерных точек границ	Координаты, м				Метод определения координат	Формулы, примененные для расчета средней квадратической погрешности определения координат характерных точек границ (Mt), с подставленными в такие формулы значениями и итоговые (вычисленные) значения Mt, м	Описание закрепления точки
	содержатся в Едином государственном реестре недвижимости		определены в результате выполнения комплексных кадастровых работ				
	X	Y	X	Y			
1	2	3	4	5	6	7	8
н921У	—	—	368 570,37	1 295 867,70	Метод спутниковых геодезических измерений (определений)	$\sqrt{(0,08^2 + 0,06^2)} = 0,10$	—
н922У	—	—	368 560,73	1 295 838,58			
н923У	—	—	368 591,21	1 295 828,74			
н924У	—	—	368 602,33	1 295 864,88			
н925У	—	—	368 572,40	1 295 874,78			
н921У	—	—	368 570,37	1 295 867,70			

2. Сведения о частях границ уточняемого земельного участка с кадастровым номером 34:13:140002:161 :

Обозначение части границ		Горизонтальное проложение (S), м	Описание прохождения части границ	Сведения о согласовании местоположения границ (согласовано/спорное)
от т.	до т.			
1	2	3	4	5
н921У	н922У	30,67	—	согласовано
н922У	н923У	32,03		
н923У	н924У	37,81		
н924У	н925У	31,52		
н925У	н921У	7,37		

3. Сведения о характеристиках уточняемого земельного участка с кадастровым номером <u>34:13:140002:161</u> :		
№ п/п	Наименование характеристики земельного участка	Значение характеристики
1	2	3
1.	Адрес земельного участка	—
1.1.	Сведения о местоположении земельного участка (при отсутствии адреса) в структурированном в соответствии с федеральной информационной адресной системой виде	Российская Федерация, Волгоградская область, Котельниковский р-н, Майоровский х, Набережная ул, д 8
1.2.	Дополнительные сведения о местоположении земельного участка	—
2.	Площадь земельного участка ± величина погрешности определения (вычисления) площади ($P \pm \Delta P$), м ²	1 200 ± 12,00
3.	Формула, примененная для вычисления предельной погрешности определения площади земельного участка, с подставленными значениями и итоговые (вычисленные) значения	$3,5 * 0,10 * \sqrt{(1\ 200,00)} = 12$
4.	Площадь земельного участка согласно сведениям Единого государственного реестра недвижимости (Ркад), м ²	1 200,00
5.	Оценка расхождения Р и Ркад ($P - P_{кад}$), м ²	0
6.	Предельный минимальный и максимальный размеры земельного участка (Рмин и Рмакс), м ²	Рмин = 400 Рмакс = 2 500
7.	Вид (виды) разрешенного использования	для ведения личного подсобного хозяйства
7.1.	Дополнительные сведения об использовании земельного участка	—
8.	Кадастровый или иной государственный учетный номер (инвентарный) здания, сооружения, объекта незавершенного строительства, расположенного на земельном участке	34:13:140002:417
9.	Сведения о земельных участках (землях общего пользования, территории общего пользования), посредством которых обеспечивается доступ	Земли общего пользования
10.	Иные сведения	—
4. Пояснения к сведениям об уточняемом земельном участке с кадастровым номером <u>34:13:140002:161</u> :		
1.	—	—

1. Сведения о характерных точках границ уточняемого земельного участка с кадастровым номером 34:13:140002:163 :
 Система координат МСК-34, зона 1 Зона № 1

Обозначение характерных точек границ	Координаты, м				Метод определения координат	Формулы, примененные для расчета средней квадратической погрешности определения координат характерных точек границ (Mt), с подставленными в такие формулы значениями и итоговые (вычисленные) значения Mt, м	Описание закрепления точки
	содержатся в Едином государственном реестре недвижимости		определены в результате выполнения комплексных кадастровых работ				
	X	Y	X	Y			
1	2	3	4	5	6	7	8
н914У	—	—	368 606,67	1 295 965,04	Метод спутниковых геодезических измерений (определений)	$\sqrt{(0,08^2 + 0,06^2)} = 0,10$	—
н915У	—	—	368 601,03	1 295 953,91			
н916У	—	—	368 598,73	1 295 948,97			
н796У	—	—	368 589,97	1 295 937,59			
н804У	—	—	368 583,03	1 295 923,99			
н917У	—	—	368 620,12	1 295 905,85			
н918У	—	—	368 627,34	1 295 922,78			
н919У	—	—	368 620,65	1 295 925,97			
н920У	—	—	368 632,51	1 295 951,60			
н914У	—	—	368 606,67	1 295 965,04			

2. Сведения о частях границ уточняемого земельного участка с кадастровым номером 34:13:140002:163 :

Обозначение части границ		Горизонтальное проложение (S), м	Описание прохождения части границ	Сведения о согласовании местоположения границ (согласовано/спорное)
от т.	до т.			
1	2	3	4	5

1	2	3	4	5
н914У	н915У	12,48	—	согласовано
н915У	н916У	5,45		
н916У	н796У	14,36		
н796У	н804У	15,27		
н804У	н917У	41,29		
н917У	н918У	18,41		
н918У	н919У	7,41		
н919У	н920У	28,24		
н920У	н914У	29,13		

3. Сведения о характеристиках уточняемого земельного участка с кадастровым номером 34:13:140002:163 :

№ п/п	Наименование характеристики земельного участка	Значение характеристики
1	2	3
1.	Адрес земельного участка	404374, Российская Федерация, Волгоградская область, Котельниковский р-н, Майоровский х, Набережный пер, д 4
1.1.	Сведения о местоположении земельного участка (при отсутствии адреса) в структурированном в соответствии с федеральной информационной адресной системой виде	—
1.2.	Дополнительные сведения о местоположении земельного участка	—
2.	Площадь земельного участка ± величина погрешности определения (вычисления) площади ($P \pm \Delta P$), м ²	1 600 ± 14,00
3.	Формула, примененная для вычисления предельной погрешности определения площади земельного участка, с подставленными значениями и итоговые (вычисленные) значения	$3,5 * 0,10 * \sqrt{(1\ 600,00)} = 14$
4.	Площадь земельного участка согласно сведениям Единого государственного реестра недвижимости (Ркад), м ²	1 600,00
5.	Оценка расхождения Р и Ркад ($P - P_{кад}$), м ²	0
6.	Предельный минимальный и максимальный размеры земельного участка (Рмин и Рмакс), м ²	Рмин = 400 Рмакс = 2 500
7.	Вид (виды) разрешенного использования	для ведения личного подсобного хозяйства
7.1.	Дополнительные сведения об использовании земельного участка	—
8.	Кадастровый или иной государственный учетный номер (инвентарный) здания, сооружения, объекта незавершенного строительства, расположенного на земельном участке	34:13:140002:500

1	2	3
9.	Сведения о земельных участках (землях общего пользования, территории общего пользования), посредством которых обеспечивается доступ	Земли общего пользования
10.	Иные сведения	—

4. Пояснения к сведениям об уточняемом земельном участке с кадастровым номером 34:13:140002:163 :

1.	—
----	---

1. Сведения о характерных точках границ уточняемого земельного участка с кадастровым номером 34:13:140002:169 :

Система координат МСК-34, зона 1 Зона № 1

Обозначение характерных точек границ	Координаты, м				Метод определения координат	Формулы, примененные для расчета средней квадратической погрешности определения координат характерных точек границ (Mt), с подставленными в такие формулы значениями и итоговые (вычисленные) значения Mt, м	Описание закрепления точки
	содержатся в Едином государственном реестре недвижимости		определены в результате выполнения комплексных кадастровых работ				
	X	Y	X	Y			
1	2	3	4	5	6	7	8
н679У	—	—	368 322,79	1 295 875,04	Метод спутниковых геодезических измерений (определений)	$\sqrt{(0,08^2 + 0,06^2)} = 0,10$	—
н891У	—	—	368 320,92	1 295 871,62			
н892У	—	—	368 349,51	1 295 854,88			
н893У	—	—	368 374,94	1 295 895,02			
н681У	—	—	368 343,67	1 295 912,79			
н680У	—	—	368 336,53	1 295 900,08			
н679У	—	—	368 322,79	1 295 875,04			

2. Сведения о частях границ уточняемого земельного участка с кадастровым номером 34:13:140002:169 :

Обозначение части границ		Горизонтальное проложение (S), м	Описание прохождения части границ	Сведения о согласовании местоположения границ (согласовано/спорное)
от т.	до т.			

1	2	3	4	5
н679У	н891У	3,90	—	согласовано
н891У	н892У	33,13		
н892У	н893У	47,52		
н893У	н681У	35,97		
н681У	н680У	14,58		
н680У	н679У	28,56		

3. Сведения о характеристиках уточняемого земельного участка с кадастровым номером 34:13:140002:169 :

№ п/п	Наименование характеристики земельного участка	Значение характеристики
1	2	3
1.	Адрес земельного участка	—
1.1.	Сведения о местоположении земельного участка (при отсутствии адреса) в структурированном в соответствии с федеральной информационной адресной системой виде	Российская Федерация, Волгоградская область, Котельниковский р-н, Майоровский х, Садовая ул, д 19
1.2.	Дополнительные сведения о местоположении земельного участка	—
2.	Площадь земельного участка ± величина погрешности определения (вычисления) площади ($P \pm \Delta P$), м ²	1 635 ± 14,00
3.	Формула, примененная для вычисления предельной погрешности определения площади земельного участка, с подставленными значениями и итоговые (вычисленные) значения	$3,5*0,10*\sqrt{(1\ 635,00)} = 14$
4.	Площадь земельного участка согласно сведениям Единого государственного реестра недвижимости ($R_{\text{кад}}$), м ²	1 700,00
5.	Оценка расхождения P и $R_{\text{кад}}$ ($P - R_{\text{кад}}$), м ²	65
6.	Предельный минимальный и максимальный размеры земельного участка ($R_{\text{мин}}$ и $R_{\text{макс}}$), м ²	$R_{\text{мин}} = 400$ $R_{\text{макс}} = 2\ 500$
7.	Вид (виды) разрешенного использования	для ведения личного подсобного хозяйства
7.1.	Дополнительные сведения об использовании земельного участка	—
8.	Кадастровый или иной государственный учетный номер (инвентарный) здания, сооружения, объекта незавершенного строительства, расположенного на земельном участке	34:13:140003:1352
9.	Сведения о земельных участках (землях общего пользования, территории общего пользования), посредством которых обеспечивается доступ	Земли общего пользования
10.	Иные сведения	—

4. Пояснения к сведениям об уточняемом земельном участке с кадастровым номером 34:13:140002:169 :

1. —

1. Сведения о характерных точках границ уточняемого земельного участка с кадастровым номером 34:13:140002:171 :

Система координат МСК-34, зона 1 Зона № 1

Обозначение характерных точек границ	Координаты, м				Метод определения координат	Формулы, примененные для расчета средней квадратической погрешности определения координат характерных точек границ (Mt), с подставленными в такие формулы значениями и итоговые (вычисленные) значения Mt, м	Описание закрепления точки
	содержатся в Едином государственном реестре недвижимости		определены в результате выполнения комплексных кадастровых работ				
	X	Y	X	Y			
1	2	3	4	5	6	7	8
н883У	—	—	368 357,82	1 295 920,70	Метод спутниковых геодезических измерений (определений)	$\sqrt{(0,08^2 + 0,06^2)} = 0,10$	—
н884У	—	—	368 362,12	1 295 927,31			
н885У	—	—	368 365,39	1 295 932,24			
н886У	—	—	368 376,96	1 295 950,29			
н887У	—	—	368 383,71	1 295 962,42			
н888У	—	—	368 373,09	1 295 971,32			
н889У	—	—	368 365,87	1 295 975,80			
н877У	—	—	368 360,68	1 295 979,89			
н876У	—	—	368 331,97	1 295 936,91			
н890У	—	—	368 336,52	1 295 933,94			
н883У	—	—	368 357,82	1 295 920,70			

2. Сведения о частях границ уточняемого земельного участка с кадастровым номером 34:13:140002:171 :

Обозначение части границ		Горизонтальное проложение (S), м	Описание прохождения части границ	Сведения о согласовании местоположения границ (согласовано/спорное)
от т.	до т.			
1	2	3	4	5
н883У	н884У	7,89	—	согласовано
н884У	н885У	5,92		
н885У	н886У	21,44		
н886У	н887У	13,88		
н887У	н888У	13,86		
н888У	н889У	8,50		
н889У	н877У	6,61		
н877У	н876У	51,69		
н876У	н890У	5,43		
н890У	н883У	25,08		

3. Сведения о характеристиках уточняемого земельного участка с кадастровым номером 34:13:140002:171 :

№ п/п	Наименование характеристики земельного участка	Значение характеристики
1	2	3
1.	Адрес земельного участка	404374, Российская Федерация, Волгоградская область, Котельниковский р-н, Майоровский х, Садовая ул, д 16
1.1.	Сведения о местоположении земельного участка (при отсутствии адреса) в структурированном в соответствии с федеральной информационной адресной системой виде	—
1.2.	Дополнительные сведения о местоположении земельного участка	—
2.	Площадь земельного участка ± величина погрешности определения (вычисления) площади ($P \pm \Delta P$), м ²	1 520 ± 14,00
3.	Формула, примененная для вычисления предельной погрешности определения площади земельного участка, с подставленными значениями и итоговые (вычисленные) значения	$3,5 * 0,10 * \sqrt{(1\ 520,00)} = 14$
4.	Площадь земельного участка согласно сведениям Единого государственного реестра недвижимости (Ркад), м ²	1 600,00
5.	Оценка расхождения Р и Ркад ($P - P_{кад}$), м ²	80
6.	Предельный минимальный и максимальный размеры земельного участка (Рмин и Рмакс), м ²	Рмин = 400 Рмакс = 2 500

1	2	3
7.	Вид (виды) разрешенного использования	для ведения личного подсобного хозяйства
7.1.	Дополнительные сведения об использовании земельного участка	—
8.	Кадастровый или иной государственный учетный номер (инвентарный) здания, сооружения, объекта незавершенного строительства, расположенного на земельном участке	34:13:140002:599
9.	Сведения о земельных участках (землях общего пользования, территории общего пользования), посредством которых обеспечивается доступ	Земли общего пользования
10.	Иные сведения	—

4. Пояснения к сведениям об уточняемом земельном участке с кадастровым номером 34:13:140002:171 :

1.	—
----	---

1. Сведения о характерных точках границ уточняемого земельного участка с кадастровым номером 34:13:140002:172 :

Система координат МСК-34, зона 1 Зона № 1

Обозначение характерных точек границ	Координаты, м				Метод определения координат	Формулы, примененные для расчета средней квадратической погрешности определения координат характерных точек границ (Mt), с подставленными в такие формулы значениями и итоговые (вычисленные) значения Mt, м	Описание закрепления точки
	содержатся в Едином государственном реестре недвижимости		определены в результате выполнения комплексных кадастровых работ				
	X	Y	X	Y			
1	2	3	4	5	6	7	8
н876У	—	—	368 331,97	1 295 936,91	Метод спутниковых геодезических измерений (определений)	$\sqrt{(0,08^2 + 0,06^2)} = 0,10$	—
н877У	—	—	368 360,68	1 295 979,89			
н878У	—	—	368 327,86	1 295 999,91			
н879У	—	—	368 323,12	1 295 991,56			
н880У	—	—	368 302,39	1 295 953,76			
н881У	—	—	368 305,94	1 295 952,08			

1	2	3	4	5	6	7	8
н882У	—	—	368 308,91	1 295 950,31	Метод спутниковых геодезических измерений (определений)	$\sqrt{(0,08^2 + 0,06^2)} = 0,10$	—
н191У	—	—	368 319,47	1 295 944,01			
н190У	—	—	368 319,87	1 295 944,01			
н189У	—	—	368 319,87	1 295 943,61			
н876У	—	—	368 331,97	1 295 936,91			

2. Сведения о частях границ уточняемого земельного участка с кадастровым номером 34:13:140002:172 :

Обозначение части границ		Горизонтальное проложение (S), м	Описание прохождения части границ	Сведения о согласовании местоположения границ (согласовано/спорное)
от т. 1	до т. 2			
1	2	3	4	5
н876У	н877У	51,69	—	согласовано
н877У	н878У	38,44		
н878У	н879У	9,60		
н879У	н880У	43,11		
н880У	н881У	3,93		
н881У	н882У	3,46		
н882У	н191У	12,30		
н191У	н190У	0,40		
н190У	н189У	0,40		
н189У	н876У	13,83		

3. Сведения о характеристиках уточняемого земельного участка с кадастровым номером 34:13:140002:172 :

№ п/п	Наименование характеристики земельного участка	Значение характеристики
1	2	3
1.	Адрес земельного участка	404374, Российская Федерация, Волгоградская область, Котельниковский р-н, Майоровский х, Садовая ул, д 14
1.1.	Сведения о местоположении земельного участка (при отсутствии адреса) в структурированном в соответствии с федеральной информационной адресной системой виде	—
1.2.	Дополнительные сведения о местоположении земельного участка	—

1	2	3	4	5	6	7	8
н871У	—	—	368 240,14	1 295 936,33	Метод спутниковых геодезических измерений (определений)	$\sqrt{(0,08^2 + 0,06^2)} = 0,10$	—
н872У	—	—	368 242,78	1 295 941,08			
н873У	—	—	368 253,11	1 295 958,24			
н874У	—	—	368 256,39	1 295 964,87			
н875У	—	—	368 256,78	1 295 965,53			
н870У	—	—	368 231,32	1 295 983,21			
н869У	—	—	368 216,22	1 295 952,18			
н868У	—	—	368 213,25	1 295 951,28			
н871У	—	—	368 240,14	1 295 936,33			

2. Сведения о частях границ уточняемого земельного участка с кадастровым номером 34:13:140002:176 :

Обозначение части границ		Горизонтальное проложение (S), м	Описание прохождения части границ	Сведения о согласовании местоположения границ (согласовано/спорное)
от т.	до т.			
1	2	3	4	5
н871У	н872У	5,43	—	согласовано
н872У	н873У	20,03		
н873У	н874У	7,40		
н874У	н875У	0,77		
н875У	н870У	31,00		
н870У	н869У	34,51		
н869У	н868У	3,10		
н868У	н871У	30,77		

3. Сведения о характеристиках уточняемого земельного участка с кадастровым номером 34:13:140002:176 :

№ п/п	Наименование характеристики земельного участка	Значение характеристики
1	2	3

1	2	3
1.	Адрес земельного участка	404374, Российская Федерация, Волгоградская область, Котельниковский р-н, Майоровский х, Садовая ул, д 13
1.1.	Сведения о местоположении земельного участка (при отсутствии адреса) в структурированном в соответствии с федеральной информационной адресной системой виде	—
1.2.	Дополнительные сведения о местоположении земельного участка	—
2.	Площадь земельного участка \pm величина погрешности определения (вычисления) площади ($P \pm \Delta P$), м ²	1 049 \pm 11,00
3.	Формула, примененная для вычисления предельной погрешности определения площади земельного участка, с подставленными значениями и итоговые (вычисленные) значения	$3,5 * 0,10 * \sqrt{(1\ 049,00)} = 11$
4.	Площадь земельного участка согласно сведениям Единого государственного реестра недвижимости (Ркад), м ²	800,00
5.	Оценка расхождения Р и Ркад ($P - P_{кад}$), м ²	249
6.	Предельный минимальный и максимальный размеры земельного участка (Рмин и Рмакс), м ²	Рмин = 400 Рмакс = 2 500
7.	Вид (виды) разрешенного использования	для ведения личного подсобного хозяйства
7.1.	Дополнительные сведения об использовании земельного участка	—
8.	Кадастровый или иной государственный учетный номер (инвентарный) здания, сооружения, объекта незавершенного строительства, расположенного на земельном участке	34:13:140002:546
9.	Сведения о земельных участках (землях общего пользования, территории общего пользования), посредством которых обеспечивается доступ	Земли общего пользования
10.	Иные сведения	—
4. Пояснения к сведениям об уточняемом земельном участке с кадастровым номером		34:13:140002:176 :
1.		—

1. Сведения о характерных точках границ уточняемого земельного участка с кадастровым номером 34:13:140002:177 :
 Система координат МСК-34, зона 1 Зона № 1

Обозначение характерных точек границ	Координаты, м				Метод определения координат	Формулы, примененные для расчета средней квадратической погрешности определения координат характерных точек границ (Mt), с подставленными в такие формулы значениями и итоговые (вычисленные) значения Mt, м	Описание закрепления точки
	содержатся в Едином государственном реестре недвижимости		определены в результате выполнения комплексных кадастровых работ				
	X	Y	X	Y			
1	2	3	4	5	6	7	8
н868У	—	—	368 213,25	1 295 951,28	Метод спутниковых геодезических измерений (определений)	$\sqrt{(0,08^2 + 0,06^2)} = 0,10$	—
н869У	—	—	368 216,22	1 295 952,18			
н870У	—	—	368 231,32	1 295 983,21			
н853У	—	—	368 208,78	1 295 995,54			
н857У	—	—	368 192,74	1 295 964,00			
н868У	—	—	368 213,25	1 295 951,28			

2. Сведения о частях границ уточняемого земельного участка с кадастровым номером 34:13:140002:177 :

Обозначение части границ		Горизонтальное проложение (S), м	Описание прохождения части границ	Сведения о согласовании местоположения границ (согласовано/спорное)
от т.	до т.			
1	2	3	4	5
н868У	н869У	3,10	—	согласовано
н869У	н870У	34,51		
н870У	н853У	25,69		
н853У	н857У	35,38		
н857У	н868У	24,13		

3. Сведения о характеристиках уточняемого земельного участка с кадастровым номером 34:13:140002:177 :

№ п/п	Наименование характеристики земельного участка	Значение характеристики
1	2	3
1		

1	2	3
1.	Адрес земельного участка	404374, Российская Федерация, Волгоградская область, Котельниковский р-н, Майоровский х, Садовая ул, д 11
1.1.	Сведения о местоположении земельного участка (при отсутствии адреса) в структурированном в соответствии с федеральной информационной адресной системой виде	—
1.2.	Дополнительные сведения о местоположении земельного участка	—
2.	Площадь земельного участка \pm величина погрешности определения (вычисления) площади ($P \pm \Delta P$), м ²	936 \pm 11,00
3.	Формула, примененная для вычисления предельной погрешности определения площади земельного участка, с подставленными значениями и итоговые (вычисленные) значения	$3,5 * 0,10 * \sqrt{(936,00)} = 11$
4.	Площадь земельного участка согласно сведениям Единого государственного реестра недвижимости (Ркад), м ²	1 000,00
5.	Оценка расхождения P и Ркад ($P - P_{кад}$), м ²	64
6.	Предельный минимальный и максимальный размеры земельного участка (Рмин и Рмакс), м ²	Рмин = 400 Рмакс = 2 500
7.	Вид (виды) разрешенного использования	для ведения личного подсобного хозяйства
7.1.	Дополнительные сведения об использовании земельного участка	—
8.	Кадастровый или иной государственный учетный номер (инвентарный) здания, сооружения, объекта незавершенного строительства, расположенного на земельном участке	34:13:140002:477
9.	Сведения о земельных участках (землях общего пользования, территории общего пользования), посредством которых обеспечивается доступ	Земли общего пользования
10.	Иные сведения	—
4. Пояснения к сведениям об уточняемом земельном участке с кадастровым номером		34:13:140002:177 :
1.		—

1. Сведения о характерных точках границ уточняемого земельного участка с кадастровым номером <u>34:13:140002:178</u> :					Система координат <u>МСК-34, зона 1</u> Зона № <u>1</u>		
Обозначение характерных точек границ	Координаты, м				Метод определения координат	Формулы, примененные для расчета средней квадратической погрешности определения координат характерных точек границ (Mt), с подставленными в такие формулы значениями и итоговые (вычисленные) значения Mt, м	Описание закрепления точки
	содержатся в Едином государственном реестре недвижимости		определены в результате выполнения комплексных кадастровых работ				
	X	Y	X	Y			
1	2	3	4	5	6	7	8
н858У	—	—	368 232,68	1 295 995,55	Метод спутниковых геодезических измерений (определений)	$\sqrt{(0,08^2 + 0,06^2)} = 0,10$	—
н859У	—	—	368 241,39	1 296 010,00			
н860У	—	—	368 242,11	1 296 009,57			
н861У	—	—	368 250,91	1 296 024,20			
н862У	—	—	368 253,46	1 296 023,44			
н863У	—	—	368 264,88	1 296 043,86			
н864У	—	—	368 242,77	1 296 056,85			
н865У	—	—	368 233,01	1 296 040,39			
н866У	—	—	368 224,94	1 296 026,67			
н867У	—	—	368 214,85	1 296 006,30			
н858У	—	—	368 232,68	1 295 995,55			

2. Сведения о частях границ уточняемого земельного участка с кадастровым номером 34:13:140002:178 :

Обозначение части границ		Горизонтальное проложение (S), м	Описание прохождения части границ	Сведения о согласовании местоположения границ (согласовано/спорное)
от т.	до т.			
1	2	3	4	5
н858У	н859У	16,87	—	согласовано
н859У	н860У	0,84		
н860У	н861У	17,07		
н861У	н862У	2,66		
н862У	н863У	23,40		
н863У	н864У	25,64		
н864У	н865У	19,14		
н865У	н866У	15,92		
н866У	н867У	22,73		
н867У	н858У	20,82		

3. Сведения о характеристиках уточняемого земельного участка с кадастровым номером 34:13:140002:178 :

№ п/п	Наименование характеристики земельного участка	Значение характеристики
1	2	3
1.	Адрес земельного участка	—
1.1.	Сведения о местоположении земельного участка (при отсутствии адреса) в структурированном в соответствии с федеральной информационной адресной системой виде	Российская Федерация, Волгоградская область, Котельниковский р-н, Майоровский х, Садовая ул, д 8
1.2.	Дополнительные сведения о местоположении земельного участка	—
2.	Площадь земельного участка ± величина погрешности определения (вычисления) площади ($P \pm \Delta P$), м ²	1 383 ± 13,00
3.	Формула, примененная для вычисления предельной погрешности определения площади земельного участка, с подставленными значениями и итоговые (вычисленные) значения	$3,5 * 0,10 * \sqrt{1\ 383,00} = 13$
4.	Площадь земельного участка согласно сведениям Единого государственного реестра недвижимости (Ркад), м ²	1 400,00
5.	Оценка расхождения Р и Ркад ($P - P_{кад}$), м ²	17
6.	Предельный минимальный и максимальный размеры земельного участка (Рмин и Рмакс), м ²	Рмин = 400 Рмакс = 2 500
7.	Вид (виды) разрешенного использования	для ведения личного подсобного хозяйства

1	2	3
7.1.	Дополнительные сведения об использовании земельного участка	—
8.	Кадастровый или иной государственный учетный номер (инвентарный) здания, сооружения, объекта незавершенного строительства, расположенного на земельном участке	34:13:140003:1383
9.	Сведения о земельных участках (землях общего пользования, территории общего пользования), посредством которых обеспечивается доступ	Земли общего пользования
10.	Иные сведения	—

4. Пояснения к сведениям об уточняемом земельном участке с кадастровым номером 34:13:140002:178 :

1.	—
----	---

1. Сведения о характерных точках границ уточняемого земельного участка с кадастровым номером 34:13:140002:179 :

Система координат МСК-34, зона 1 Зона № 1

Обозначение характерных точек границ	Координаты, м				Метод определения координат	Формулы, примененные для расчета средней квадратической погрешности определения координат характерных точек границ (Mt), с подставленными в такие формулы значениями и итоговые (вычисленные) значения Mt, м	Описание закрепления точки
	содержатся в Едином государственном реестре недвижимости		определены в результате выполнения комплексных кадастровых работ				
	X	Y	X	Y			
1	2	3	4	5	6	7	8
н853У	—	—	368 208,78	1 295 995,54	Метод спутниковых геодезических измерений (определений)	$\sqrt{(0,08^2 + 0,06^2)} = 0,10$	—
н854У	—	—	368 171,29	1 296 015,21			
н855У	—	—	368 159,92	1 296 012,13			
н856У	—	—	368 146,76	1 295 986,00			
н857У	—	—	368 192,74	1 295 964,00			
н853У	—	—	368 208,78	1 295 995,54			

2. Сведения о частях границ уточняемого земельного участка с кадастровым номером 34:13:140002:179 :

Обозначение части границ		Горизонтальное проложение (S), м	Описание прохождения части границ	Сведения о согласовании местоположения границ (согласовано/спорное)
от т.	до т.			
1	2	3	4	5
н853У	н854У	42,34	—	согласовано
н854У	н855У	11,78		
н855У	н856У	29,26		
н856У	н857У	50,97		
н857У	н853У	35,38		

3. Сведения о характеристиках уточняемого земельного участка с кадастровым номером 34:13:140002:179 :

№ п/п	Наименование характеристики земельного участка	Значение характеристики
1	2	3
1.	Адрес земельного участка	404374, Российская Федерация, Волгоградская область, Котельниковский р-н, Майоровский х, Садовая ул, д 9
1.1.	Сведения о местоположении земельного участка (при отсутствии адреса) в структурированном в соответствии с федеральной информационной адресной системой виде	—
1.2.	Дополнительные сведения о местоположении земельного участка	—
2.	Площадь земельного участка ± величина погрешности определения (вычисления) площади ($P \pm \Delta P$), м ²	1 819 ± 15,00
3.	Формула, примененная для вычисления предельной погрешности определения площади земельного участка, с подставленными значениями и итоговые (вычисленные) значения	$3,5 * 0,10 * \sqrt{(1\ 819,00)} = 15$
4.	Площадь земельного участка согласно сведениям Единого государственного реестра недвижимости (Ркад), м ²	1 900,00
5.	Оценка расхождения Р и Ркад ($P - P_{кад}$), м ²	81
6.	Предельный минимальный и максимальный размеры земельного участка (Рмин и Рмакс), м ²	Рмин = 400 Рмакс = 2 500
7.	Вид (виды) разрешенного использования	для ведения личного подсобного хозяйства
7.1.	Дополнительные сведения об использовании земельного участка	—
8.	Кадастровый или иной государственный учетный номер (инвентарный) здания, сооружения, объекта незавершенного строительства, расположенного на земельном участке	34:13:140002:552

1	2	3
9.	Сведения о земельных участках (землях общего пользования, территории общего пользования), посредством которых обеспечивается доступ	Земли общего пользования
10.	Иные сведения	—

4. Пояснения к сведениям об уточняемом земельном участке с кадастровым номером 34:13:140002:179 :

1.	—
----	---

1. Сведения о характерных точках границ уточняемого земельного участка с кадастровым номером 34:13:140002:180 :

Система координат МСК-34, зона 1 Зона № 1

Обозначение характерных точек границ	Координаты, м				Метод определения координат	Формулы, примененные для расчета средней квадратической погрешности определения координат характерных точек границ (Mt), с подставленными в такие формулы значениями и итоговые (вычисленные) значения Mt, м	Описание закрепления точки
	содержатся в Едином государственном реестре недвижимости		определены в результате выполнения комплексных кадастровых работ				
	X	Y	X	Y			
1	2	3	4	5	6	7	8
н846У	—	—	368 146,82	1 296 044,24	Метод спутниковых геодезических измерений (определений)	$\sqrt{(0,08^2 + 0,06^2)} = 0,10$	—
н849У	—	—	368 182,17	1 296 025,58			
н850У	—	—	368 201,38	1 296 058,40			
н851У	—	—	368 202,89	1 296 065,16			
н852У	—	—	368 181,01	1 296 081,50			
н848У	—	—	368 173,68	1 296 086,28			
н847У	—	—	368 150,75	1 296 050,73			
н846У	—	—	368 146,82	1 296 044,24			

2. Сведения о частях границ уточняемого земельного участка с кадастровым номером 34:13:140002:180 :

Обозначение части границ		Горизонтальное проложение (S), м	Описание прохождения части границ	Сведения о согласовании местоположения границ (согласовано/спорное)
от т.	до т.			
1	2	3	4	5
н846У	н849У	39,97	—	согласовано
н849У	н850У	38,03		
н850У	н851У	6,93		
н851У	н852У	27,31		
н852У	н848У	8,75		
н848У	н847У	42,30		
н847У	н846У	7,59		

3. Сведения о характеристиках уточняемого земельного участка с кадастровым номером 34:13:140002:180 :

№ п/п	Наименование характеристики земельного участка	Значение характеристики
1	2	3
1.	Адрес земельного участка	404374, Российская Федерация, Волгоградская область, Котельниковский р-н, Майоровский х, Садовая ул, д 6
1.1.	Сведения о местоположении земельного участка (при отсутствии адреса) в структурированном в соответствии с федеральной информационной адресной системой виде	—
1.2.	Дополнительные сведения о местоположении земельного участка	—
2.	Площадь земельного участка ± величина погрешности определения (вычисления) площади ($P \pm \Delta P$), м ²	1 843 ± 15,00
3.	Формула, примененная для вычисления предельной погрешности определения площади земельного участка, с подставленными значениями и итоговые (вычисленные) значения	$3,5 * 0,10 * \sqrt{(1\ 843,00)} = 15$
4.	Площадь земельного участка согласно сведениям Единого государственного реестра недвижимости (Ркад), м ²	1 800,00
5.	Оценка расхождения Р и Ркад ($P - P_{кад}$), м ²	43
6.	Предельный минимальный и максимальный размеры земельного участка (Рмин и Рмакс), м ²	Рмин = 400 Рмакс = 2 500
7.	Вид (виды) разрешенного использования	для ведения личного подсобного хозяйства
7.1.	Дополнительные сведения об использовании земельного участка	—

1	2	3
8.	Кадастровый или иной государственный учетный номер (инвентарный) здания, сооружения, объекта незавершенного строительства, расположенного на земельном участке	34:13:140002:533
9.	Сведения о земельных участках (землях общего пользования, территории общего пользования), посредством которых обеспечивается доступ	Земли общего пользования
10.	Иные сведения	—

4. Пояснения к сведениям об уточняемом земельном участке с кадастровым номером 34:13:140002:180 :

1.	—
----	---

1. Сведения о характерных точках границ уточняемого земельного участка с кадастровым номером 34:13:140002:182 :
 Система координат МСК-34, зона 1 Зона № 1

Обозначение характерных точек границ	Координаты, м				Метод определения координат	Формулы, примененные для расчета средней квадратической погрешности определения координат характерных точек границ (Mt), с подставленными в такие формулы значениями и итоговые (вычисленные) значения Mt, м	Описание закрепления точки
	содержатся в Едином государственном реестре недвижимости		определены в результате выполнения комплексных кадастровых работ				
	X	Y	X	Y			
1	2	3	4	5	6	7	8
н841У	—	—	368 148,55	1 296 103,72	Метод спутниковых геодезических измерений (определений)	$\sqrt{(0,08^2 + 0,06^2)} = 0,10$	—
н842У	—	—	368 139,34	1 296 090,35			
н843У	—	—	368 133,13	1 296 073,65			
н844У	—	—	368 124,58	1 296 059,85			
н845У	—	—	368 143,19	1 296 046,64			
н846У	—	—	368 146,82	1 296 044,24			
н847У	—	—	368 150,75	1 296 050,73			

1	2	3	4	5	6	7	8
н848У	—	—	368 173,68	1 296 086,28	Метод спутниковых геодезических измерений (определений)	$\sqrt{(0,08^2 + 0,06^2)} = 0,10$	—
н841У	—	—	368 148,55	1 296 103,72			

2. Сведения о частях границ уточняемого земельного участка с кадастровым номером 34:13:140002:182 :

Обозначение части границ		Горизонтальное проложение (S), м	Описание прохождения части границ	Сведения о согласовании местоположения границ (согласовано/спорное)
от т.	до т.			
1	2	3	4	5
н841У	н842У	16,24	—	согласовано
н842У	н843У	17,82		
н843У	н844У	16,23		
н844У	н845У	22,82		
н845У	н846У	4,35		
н846У	н847У	7,59		
н847У	н848У	42,30		
н848У	н841У	30,59		

3. Сведения о характеристиках уточняемого земельного участка с кадастровым номером 34:13:140002:182 :

№ п/п	Наименование характеристики земельного участка	Значение характеристики
1	2	3
1.	Адрес земельного участка	404374, Российская Федерация, Волгоградская область, Котельниковский р-н, Майоровский х, Садовая ул, д 4
1.1.	Сведения о местоположении земельного участка (при отсутствии адреса) в структурированном в соответствии с федеральной информационной адресной системой виде	—
1.2.	Дополнительные сведения о местоположении земельного участка	—
2.	Площадь земельного участка ± величина погрешности определения (вычисления) площади ($P \pm \Delta P$), м ²	1 448 ± 13,00
3.	Формула, примененная для вычисления предельной погрешности определения площади земельного участка, с подставленными значениями и итоговые (вычисленные) значения	$3,5 * 0,10 * \sqrt{(1 448,00)} = 13$
4.	Площадь земельного участка согласно сведениям Единого государственного реестра недвижимости (Ркад), м ²	1 100,00

1	2	3
5.	Оценка расхождения Р и Ркад (Р - Ркад), м ²	348
6.	Предельный минимальный и максимальный размеры земельного участка (Рмин и Рмакс), м ²	Рмин = 400 Рмакс = 2 500
7.	Вид (виды) разрешенного использования	для ведения личного подсобного хозяйства
7.1.	Дополнительные сведения об использовании земельного участка	—
8.	Кадастровый или иной государственный учетный номер (инвентарный) здания, сооружения, объекта незавершенного строительства, расположенного на земельном участке	34:13:140002:543
9.	Сведения о земельных участках (землях общего пользования, территории общего пользования), посредством которых обеспечивается доступ	Земли общего пользования
10.	Иные сведения	—

4. Пояснения к сведениям об уточняемом земельном участке с кадастровым номером 34:13:140002:182 :

1.	—
----	---

1. Сведения о характерных точках границ уточняемого земельного участка с кадастровым номером 34:13:140002:185 :
Система координат МСК-34, зона 1 Зона № 1

Обозначение характерных точек границ	Координаты, м				Метод определения координат	Формулы, примененные для расчета средней квадратической погрешности определения координат характерных точек границ (Mt), с подставленными в такие формулы значениями и итоговые (вычисленные) значения Mt, м	Описание закрепления точки
	содержатся в Едином государственном реестре недвижимости		определены в результате выполнения комплексных кадастровых работ				
	X	Y	X	Y			
1	2	3	4	5	6	7	8
н837У	—	—	368 036,91	1 296 043,16	Метод спутниковых геодезических измерений (определений)	$\sqrt{(0,08^2 + 0,06^2)} = 0,10$	—
н838У	—	—	368 055,74	1 296 079,25			
н839У	—	—	368 034,13	1 296 089,78			
н840У	—	—	368 013,37	1 296 055,79			

1	2	3	4	5	6	7	8
н837У	—	—	368 036,91	1 296 043,16	Метод спутниковых геодезических измерений (определений)	$\sqrt{(0,08^2 + 0,06^2)} = 0,10$	—

2. Сведения о частях границ уточняемого земельного участка с кадастровым номером 34:13:140002:185 :

Обозначение части границ		Горизонтальное проложение (S), м	Описание прохождения части границ	Сведения о согласовании местоположения границ (согласовано/спорное)
от т.	до т.			
1	2	3	4	5
н837У	н838У	40,71	—	согласовано
н838У	н839У	24,04		
н839У	н840У	39,83		
н840У	н837У	26,71		

3. Сведения о характеристиках уточняемого земельного участка с кадастровым номером 34:13:140002:185 :

№ п/п	Наименование характеристики земельного участка	Значение характеристики
1	2	3
1.	Адрес земельного участка	—
1.1.	Сведения о местоположении земельного участка (при отсутствии адреса) в структурированном в соответствии с федеральной информационной адресной системой виде	Российская Федерация, Волгоградская область, Котельниковский р-н, Майоровский х, Садовая ул, д 1
1.2.	Дополнительные сведения о местоположении земельного участка	—
2.	Площадь земельного участка ± величина погрешности определения (вычисления) площади ($P \pm \Delta P$), м ²	1 020 ± 11,00
3.	Формула, примененная для вычисления предельной погрешности определения площади земельного участка, с подставленными значениями и итоговые (вычисленные) значения	$3,5 * 0,10 * \sqrt{(1\ 020,00)} = 11$
4.	Площадь земельного участка согласно сведениям Единого государственного реестра недвижимости (Ркад), м ²	800,00
5.	Оценка расхождения Р и Ркад ($P - P_{кад}$), м ²	220
6.	Предельный минимальный и максимальный размеры земельного участка (Рмин и Рмакс), м ²	Рмин = 400 Рмакс = 2 500
7.	Вид (виды) разрешенного использования	для ведения личного подсобного хозяйства
7.1.	Дополнительные сведения об использовании земельного участка	—

1	2	3
8.	Кадастровый или иной государственный учетный номер (инвентарный) здания, сооружения, объекта незавершенного строительства, расположенного на земельном участке	34:13:140003:1377
9.	Сведения о земельных участках (землях общего пользования, территории общего пользования), посредством которых обеспечивается доступ	Земли общего пользования
10.	Иные сведения	—

4. Пояснения к сведениям об уточняемом земельном участке с кадастровым номером 34:13:140002:185 :

1.	—
----	---

1. Сведения о характерных точках границ уточняемого земельного участка с кадастровым номером 34:13:140002:189 :
 Система координат МСК-34, зона 1 Зона № 1

Обозначение характерных точек границ	Координаты, м				Метод определения координат	Формулы, примененные для расчета средней квадратической погрешности определения координат характерных точек границ (Mt), с подставленными в такие формулы значениями и итоговые (вычисленные) значения Mt, м	Описание закрепления точки
	содержатся в Едином государственном реестре недвижимости		определены в результате выполнения комплексных кадастровых работ				
	X	Y	X	Y			
1	2	3	4	5	6	7	8
н828У	—	—	368 247,21	1 296 060,39	Метод спутниковых геодезических измерений (определений)	$\sqrt{(0,08^2 + 0,06^2)} = 0,10$	—
н829У	—	—	368 273,94	1 296 045,28			
н830У	—	—	368 297,35	1 296 084,41			
н831У	—	—	368 274,65	1 296 098,01			
н832У	—	—	368 259,61	1 296 072,51			
н833У	—	—	368 254,58	1 296 064,15			
н834У	—	—	368 252,32	1 296 065,65			

1	2	3	4	5	6	7	8
н835У	—	—	368 250,44	1 296 062,74	Метод спутниковых геодезических измерений (определений)	$\sqrt{(0,08^2 + 0,06^2)} = 0,10$	—
н836У	—	—	368 248,73	1 296 063,58			
н828У	—	—	368 247,21	1 296 060,39			

2. Сведения о частях границ уточняемого земельного участка с кадастровым номером 34:13:140002:189 :

Обозначение части границ		Горизонтальное проложение (S), м	Описание прохождения части границ	Сведения о согласовании местоположения границ (согласовано/спорное)
от т.	до т.			
1	2	3	4	5
н828У	н829У	30,71	—	согласовано
н829У	н830У	45,60		
н830У	н831У	26,46		
н831У	н832У	29,60		
н832У	н833У	9,76		
н833У	н834У	2,71		
н834У	н835У	3,46		
н835У	н836У	1,91		
н836У	н828У	3,53		

3. Сведения о характеристиках уточняемого земельного участка с кадастровым номером 34:13:140002:189 :

№ п/п	Наименование характеристики земельного участка	Значение характеристики
1	2	3
1.	Адрес земельного участка	404374, Российская Федерация, Волгоградская область, Котельниковский р-н, Майоровский х, Молодёжная ул, д 7
1.1.	Сведения о местоположении земельного участка (при отсутствии адреса) в структурированном в соответствии с федеральной информационной адресной системой виде	—
1.2.	Дополнительные сведения о местоположении земельного участка	—
2.	Площадь земельного участка ± величина погрешности определения (вычисления) площади ($P \pm \Delta P$), м ²	1 236 ± 12,00

1	2	3
3.	Формула, примененная для вычисления предельной погрешности определения площади земельного участка, с подставленными значениями и итоговые (вычисленные) значения	$3,5*0,10*\sqrt{(1\ 236,00)} = 12$
4.	Площадь земельного участка согласно сведениям Единого государственного реестра недвижимости (Ркад), м ²	900,00
5.	Оценка расхождения Р и Ркад (Р - Ркад), м ²	336
6.	Предельный минимальный и максимальный размеры земельного участка (Рмин и Рмакс), м ²	Рмин = 400 Рмакс = 2 500
7.	Вид (виды) разрешенного использования	для ведения личного подсобного хозяйства
7.1.	Дополнительные сведения об использовании земельного участка	—
8.	Кадастровый или иной государственный учетный номер (инвентарный) здания, сооружения, объекта незавершенного строительства, расположенного на земельном участке	34:13:140002:405
9.	Сведения о земельных участках (землях общего пользования, территории общего пользования), посредством которых обеспечивается доступ	Земли общего пользования
10.	Иные сведения	—

4. Пояснения к сведениям об уточняемом земельном участке с кадастровым номером 34:13:140002:189 :

1.	—
----	---

1. Сведения о характерных точках границ уточняемого земельного участка с кадастровым номером 34:13:140002:192 :
Система координат МСК-34, зона 1 Зона № 1

Обозначение характерных точек границ	Координаты, м				Метод определения координат	Формулы, примененные для расчета средней квадратической погрешности определения координат характерных точек границ (Mt), с подставленными в такие формулы значениями и итоговые (вычисленные) значения Mt, м	Описание закрепления точки
	содержатся в Едином государственном реестре недвижимости		определены в результате выполнения комплексных кадастровых работ				
	X	Y	X	Y			
1	2	3	4	5	6	7	8
н822У	—	—	368 447,94	1 296 088,56	Метод спутниковых геодезических измерений (определений)	$\sqrt{(0,08^2 + 0,06^2)} = 0,10$	—

1	2	3	4	5	6	7	8
н823У	—	—	368 423,29	1 296 041,57	Метод спутниковых геодезических измерений (определений)	$\sqrt{(0,08^2 + 0,06^2)} = 0,10$	—
н824У	—	—	368 446,72	1 296 028,28			
н825У	—	—	368 463,36	1 296 056,40			
н826У	—	—	368 468,02	1 296 061,82			
н827У	—	—	368 474,96	1 296 074,55			
н822У	—	—	368 447,94	1 296 088,56			

2. Сведения о частях границ уточняемого земельного участка с кадастровым номером 34:13:140002:192 :

Обозначение части границ		Горизонтальное проложение (S), м	Описание прохождения части границ	Сведения о согласовании местоположения границ (согласовано/спорное)
от т.	до т.			
1	2	3	4	5
н822У	н823У	53,06	—	согласовано
н823У	н824У	26,94		
н824У	н825У	32,67		
н825У	н826У	7,15		
н826У	н827У	14,50		
н827У	н822У	30,44		

3. Сведения о характеристиках уточняемого земельного участка с кадастровым номером 34:13:140002:192 :

№ п/п	Наименование характеристики земельного участка	Значение характеристики
1	2	3
1.	Адрес земельного участка	404374, Российская Федерация, Волгоградская область, Котельниковский р-н, Майоровский х, Молодёжная ул, д 2
1.1.	Сведения о местоположении земельного участка (при отсутствии адреса) в структурированном в соответствии с федеральной информационной адресной системой виде	—
1.2.	Дополнительные сведения о местоположении земельного участка	—
2.	Площадь земельного участка ± величина погрешности определения (вычисления) площади ($P \pm \Delta P$), м ²	1 536 ± 14,00

1	2	3
3.	Формула, примененная для вычисления предельной погрешности определения площади земельного участка, с подставленными значениями и итоговые (вычисленные) значения	$3,5*0,10*\sqrt{(1\ 536,00)} = 14$
4.	Площадь земельного участка согласно сведениям Единого государственного реестра недвижимости (Ркад), м ²	1 600,00
5.	Оценка расхождения Р и Ркад (Р - Ркад), м ²	64
6.	Предельный минимальный и максимальный размеры земельного участка (Рмин и Рмакс), м ²	Рмин = 400 Рмакс = 2 500
7.	Вид (виды) разрешенного использования	для ведения личного подсобного хозяйства
7.1.	Дополнительные сведения об использовании земельного участка	—
8.	Кадастровый или иной государственный учетный номер (инвентарный) здания, сооружения, объекта незавершенного строительства, расположенного на земельном участке	34:00:000000:18301
9.	Сведения о земельных участках (землях общего пользования, территории общего пользования), посредством которых обеспечивается доступ	Земли общего пользования
10.	Иные сведения	—

4. Пояснения к сведениям об уточняемом земельном участке с кадастровым номером 34:13:140002:192 :

1.	—
----	---

1. Сведения о характерных точках границ уточняемого земельного участка с кадастровым номером 34:13:140002:193 :
Система координат МСК-34, зона 1 Зона № 1

Обозначение характерных точек границ	Координаты, м				Метод определения координат	Формулы, примененные для расчета средней квадратической погрешности определения координат характерных точек границ (Mt), с подставленными в такие формулы значениями и итоговые (вычисленные) значения Mt, м	Описание закрепления точки
	содержатся в Едином государственном реестре недвижимости		определены в результате выполнения комплексных кадастровых работ				
	X	Y	X	Y			
1	2	3	4	5	6	7	8
н817У	—	—	368 409,85	1 296 021,62	Метод спутниковых геодезических измерений (определений)	$\sqrt{(0,08^2 + 0,06^2)} = 0,10$	—

1	2	3	4	5	6	7	8
н820У	—	—	368 369,51	1 296 044,96	Метод спутниковых геодезических измерений (определений)	$\sqrt{(0,08^2 + 0,06^2)} = 0,10$	—
н821У	—	—	368 355,89	1 296 022,82			
н818У	—	—	368 395,94	1 295 994,29			
н817У	—	—	368 409,85	1 296 021,62			

2. Сведения о частях границ уточняемого земельного участка с кадастровым номером 34:13:140002:193 :

Обозначение части границ		Горизонтальное проложение (S), м	Описание прохождения части границ	Сведения о согласовании местоположения границ (согласовано/спорное)
от т.	до т.			
1	2	3	4	5
н817У	н820У	46,61	—	согласовано
н820У	н821У	25,99		
н821У	н818У	49,17		
н818У	н817У	30,67		

3. Сведения о характеристиках уточняемого земельного участка с кадастровым номером 34:13:140002:193 :

№ п/п	Наименование характеристики земельного участка	Значение характеристики
1	2	3
1.	Адрес земельного участка	—
1.1.	Сведения о местоположении земельного участка (при отсутствии адреса) в структурированном в соответствии с федеральной информационной адресной системой виде	Российская Федерация, Волгоградская область, Котельниковский р-н, Майоровский х, Молодёжная ул, д 13
1.2.	Дополнительные сведения о местоположении земельного участка	—
2.	Площадь земельного участка \pm величина погрешности определения (вычисления) площади ($P \pm \Delta P$), м ²	1 351 \pm 13,00
3.	Формула, примененная для вычисления предельной погрешности определения площади земельного участка, с подставленными значениями и итоговые (вычисленные) значения	$3,5 * 0,10 * \sqrt{(1\ 351,00)} = 13$
4.	Площадь земельного участка согласно сведениям Единого государственного реестра недвижимости (Ркад), м ²	1 500,00
5.	Оценка расхождения P и Ркад ($P - P_{кад}$), м ²	149

1	2	3
6.	Предельный минимальный и максимальный размеры земельного участка (Р _{мин} и Р _{макс}), м ²	Р _{мин} = 400 Р _{макс} = 2 500
7.	Вид (виды) разрешенного использования	для эксплуатации жилого дома и ведения личного подсобного хозяйства
7.1.	Дополнительные сведения об использовании земельного участка	—
8.	Кадастровый или иной государственный учетный номер (инвентарный) здания, сооружения, объекта незавершенного строительства, расположенного на земельном участке	34:13:140002:521
9.	Сведения о земельных участках (землях общего пользования, территории общего пользования), посредством которых обеспечивается доступ	Земли общего пользования
10.	Иные сведения	—

4. Пояснения к сведениям об уточняемом земельном участке с кадастровым номером 34:13:140002:193 :

1.	—
----	---

1. Сведения о характерных точках границ уточняемого земельного участка с кадастровым номером 34:13:140002:195 :
Система координат МСК-34, зона 1 Зона № 1

Обозначение характерных точек границ	Координаты, м				Метод определения координат	Формулы, примененные для расчета средней квадратической погрешности определения координат характерных точек границ (Mt), с подставленными в такие формулы значениями и итоговые (вычисленные) значения Mt, м	Описание закрепления точки
	содержатся в Едином государственном реестре недвижимости		определены в результате выполнения комплексных кадастровых работ				
	X	Y	X	Y			
1	2	3	4	5	6	7	8
н816У	—	—	368 438,46	1 296 004,61	Метод спутниковых геодезических измерений (определений)	$\sqrt{(0,08^2 + 0,06^2)} = 0,10$	—
н817У	—	—	368 409,85	1 296 021,62			
н818У	—	—	368 395,94	1 295 994,29			
н819У	—	—	368 401,05	1 295 988,17			
н813У	—	—	368 420,61	1 295 976,04			

1	2	3	4	5	6	7	8
н816У	—	—	368 438,46	1 296 004,61	Метод спутниковых геодезических измерений (определений)	$\sqrt{(0,08^2 + 0,06^2)} = 0,10$	—

2. Сведения о частях границ уточняемого земельного участка с кадастровым номером 34:13:140002:195 :

Обозначение части границ		Горизонтальное проложение (S), м	Описание прохождения части границ	Сведения о согласовании местоположения границ (согласовано/спорное)
от т.	до т.			
1	2	3	4	5
н816У	н817У	33,28	—	согласовано
н817У	н818У	30,67		
н818У	н819У	7,97		
н819У	н813У	23,02		
н813У	н816У	33,69		

3. Сведения о характеристиках уточняемого земельного участка с кадастровым номером 34:13:140002:195 :

№ п/п	Наименование характеристики земельного участка	Значение характеристики
1	2	3
1.	Адрес земельного участка	—
1.1.	Сведения о местоположении земельного участка (при отсутствии адреса) в структурированном в соответствии с федеральной информационной адресной системой виде	Российская Федерация, Волгоградская область, Котельниковский р-н, Майоровский х, Молодёжная ул, д 15
1.2.	Дополнительные сведения о местоположении земельного участка	—
2.	Площадь земельного участка ± величина погрешности определения (вычисления) площади ($P \pm \Delta P$), м ²	1 053 ± 11,00
3.	Формула, примененная для вычисления предельной погрешности определения площади земельного участка, с подставленными значениями и итоговые (вычисленные) значения	$3,5 * 0,10 * \sqrt{(1\ 053,00)} = 11$
4.	Площадь земельного участка согласно сведениям Единого государственного реестра недвижимости (Ркад), м ²	1 000,00
5.	Оценка расхождения Р и Ркад ($P - P_{кад}$), м ²	53
6.	Предельный минимальный и максимальный размеры земельного участка (Рмин и Рмакс), м ²	Рмин = 400 Рмакс = 2 500
7.	Вид (виды) разрешенного использования	для ведения личного подсобного хозяйства
7.1.	Дополнительные сведения об использовании земельного участка	—

1	2	3
8.	Кадастровый или иной государственный учетный номер (инвентарный) здания, сооружения, объекта незавершенного строительства, расположенного на земельном участке	34:13:140002:529
9.	Сведения о земельных участках (землях общего пользования, территории общего пользования), посредством которых обеспечивается доступ	Земли общего пользования
10.	Иные сведения	—

4. Пояснения к сведениям об уточняемом земельном участке с кадастровым номером 34:13:140002:195 :

1.	—
----	---

1. Сведения о характерных точках границ уточняемого земельного участка с кадастровым номером 34:13:140002:196 :
 Система координат МСК-34, зона 1 Зона № 1

Обозначение характерных точек границ	Координаты, м				Метод определения координат	Формулы, примененные для расчета средней квадратической погрешности определения координат характерных точек границ (Mt), с подставленными в такие формулы значениями и итоговые (вычисленные) значения Mt, м	Описание закрепления точки
	содержатся в Едином государственном реестре недвижимости		определены в результате выполнения комплексных кадастровых работ				
	X	Y	X	Y			
1	2	3	4	5	6	7	8
н813У	—	—	368 420,61	1 295 976,04	Метод спутниковых геодезических измерений (определений)	$\sqrt{(0,08^2 + 0,06^2)} = 0,10$	—
н814У	—	—	368 443,87	1 295 961,22			
н815У	—	—	368 460,24	1 295 991,22			
н816У	—	—	368 438,46	1 296 004,61			
н813У	—	—	368 420,61	1 295 976,04			

2. Сведения о частях границ уточняемого земельного участка с кадастровым номером 34:13:140002:196 :

Обозначение части границ		Горизонтальное проложение (S), м	Описание прохождения части границ	Сведения о согласовании местоположения границ (согласовано/спорное)
от т.	до т.			
1	2	3	4	5

1	2	3	4	5
н813У	н814У	27,58	—	согласовано
н814У	н815У	34,18		
н815У	н816У	25,57		
н816У	н813У	33,69		

3. Сведения о характеристиках уточняемого земельного участка с кадастровым номером 34:13:140002:196 :

№ п/п	Наименование характеристики земельного участка	Значение характеристики
1	2	3
1.	Адрес земельного участка	—
1.1.	Сведения о местоположении земельного участка (при отсутствии адреса) в структурированном в соответствии с федеральной информационной адресной системой виде	Российская Федерация, Волгоградская область, Котельниковский р-н, Майоровский х, Молодёжная ул, д 17
1.2.	Дополнительные сведения о местоположении земельного участка	—
2.	Площадь земельного участка ± величина погрешности определения (вычисления) площади ($P \pm \Delta P$), м ²	901 ± 11,00
3.	Формула, примененная для вычисления предельной погрешности определения площади земельного участка, с подставленными значениями и итоговые (вычисленные) значения	$3,5 * 0,10 * \sqrt{(901,00)} = 11$
4.	Площадь земельного участка согласно сведениям Единого государственного реестра недвижимости (Ркад), м ²	1 000,00
5.	Оценка расхождения Р и Ркад ($P - P_{кад}$), м ²	99
6.	Предельный минимальный и максимальный размеры земельного участка (Рмин и Рмакс), м ²	Рмин = 400 Рмакс = 2 500
7.	Вид (виды) разрешенного использования	для ведения личного подсобного хозяйства
7.1.	Дополнительные сведения об использовании земельного участка	—
8.	Кадастровый или иной государственный учетный номер (инвентарный) здания, сооружения, объекта незавершенного строительства, расположенного на земельном участке	34:00:000000:18288
9.	Сведения о земельных участках (землях общего пользования, территории общего пользования), посредством которых обеспечивается доступ	Земли общего пользования
10.	Иные сведения	—

4. Пояснения к сведениям об уточняемом земельном участке с кадастровым номером 34:13:140002:196 :

1.	—
----	---

1. Сведения о характерных точках границ уточняемого земельного участка с кадастровым номером 34:13:140002:197 :
 Система координат МСК-34, зона 1 Зона № 1

Обозначение характерных точек границ	Координаты, м				Метод определения координат	Формулы, примененные для расчета средней квадратической погрешности определения координат характерных точек границ (Mt), с подставленными в такие формулы значениями и итоговые (вычисленные) значения Mt, м	Описание закрепления точки
	содержатся в Едином государственном реестре недвижимости		определены в результате выполнения комплексных кадастровых работ				
	X	Y	X	Y			
1	2	3	4	5	6	7	8
н805У	—	—	368 427,28	1 296 099,69	Метод спутниковых геодезических измерений (определений)	$\sqrt{(0,08^2 + 0,06^2)} = 0,10$	—
н806У	—	—	368 429,25	1 296 103,10			
н807У	—	—	368 408,49	1 296 114,65			
н808У	—	—	368 405,86	1 296 110,07			
н809У	—	—	368 381,33	1 296 065,88			
н810У	—	—	368 401,60	1 296 053,96			
н811У	—	—	368 405,61	1 296 062,34			
н812У	—	—	368 405,80	1 296 062,20			
н805У	—	—	368 427,28	1 296 099,69			

2. Сведения о частях границ уточняемого земельного участка с кадастровым номером 34:13:140002:197 :

Обозначение части границ		Горизонтальное проложение (S), м	Описание прохождения части границ	Сведения о согласовании местоположения границ (согласовано/спорное)
от т.	до т.			
1	2	3	4	5
н805У	н806У	3,94	—	согласовано
н806У	н807У	23,76		

1	2	3	4	5
н807У	н808У	5,28	—	согласовано
н808У	н809У	50,54		
н809У	н810У	23,52		
н810У	н811У	9,29		
н811У	н812У	0,24		
н812У	н805У	43,21		

3. Сведения о характеристиках уточняемого земельного участка с кадастровым номером 34:13:140002:197 :

№ п/п	Наименование характеристики земельного участка	Значение характеристики
1	2	3
1.	Адрес земельного участка	—
1.1.	Сведения о местоположении земельного участка (при отсутствии адреса) в структурированном в соответствии с федеральной информационной адресной системой виде	Российская Федерация, Волгоградская область, Котельниковский р-н, Майоровский х, Молодёжная ул, д 6
1.2.	Дополнительные сведения о местоположении земельного участка	—
2.	Площадь земельного участка ± величина погрешности определения (вычисления) площади ($P \pm \Delta P$), м ²	1 316 ± 13,00
3.	Формула, примененная для вычисления предельной погрешности определения площади земельного участка, с подставленными значениями и итоговые (вычисленные) значения	$3,5*0,10*\sqrt{(1\ 316,00)} = 13$
4.	Площадь земельного участка согласно сведениям Единого государственного реестра недвижимости ($R_{\text{кад}}$), м ²	1 400,00
5.	Оценка расхождения P и $R_{\text{кад}}$ ($P - R_{\text{кад}}$), м ²	84
6.	Предельный минимальный и максимальный размеры земельного участка ($R_{\text{мин}}$ и $R_{\text{макс}}$), м ²	$R_{\text{мин}} = 400$ $R_{\text{макс}} = 2\ 500$
7.	Вид (виды) разрешенного использования	для ведения личного подсобного хозяйства
7.1.	Дополнительные сведения об использовании земельного участка	—
8.	Кадастровый или иной государственный учетный номер (инвентарный) здания, сооружения, объекта незавершенного строительства, расположенного на земельном участке	34:13:140003:1384
9.	Сведения о земельных участках (землях общего пользования, территории общего пользования), посредством которых обеспечивается доступ	Земли общего пользования
10.	Иные сведения	—

4. Пояснения к сведениям об уточняемом земельном участке с кадастровым номером 34:13:140002:197 :

1. —

1. Сведения о характерных точках границ уточняемого земельного участка с кадастровым номером 34:13:140002:201 :

Система координат МСК-34, зона 1 Зона № 1

Обозначение характерных точек границ	Координаты, м				Метод определения координат	Формулы, примененные для расчета средней квадратической погрешности определения координат характерных точек границ (Mt), с подставленными в такие формулы значениями и итоговые (вычисленные) значения Mt, м	Описание закрепления точки
	содержатся в Едином государственном реестре недвижимости		определены в результате выполнения комплексных кадастровых работ				
	X	Y	X	Y			
1	2	3	4	5	6	7	8
н775У	—	—	367 978,05	1 295 869,98	Метод спутниковых геодезических измерений (определений)	$\sqrt{(0,08^2 + 0,06^2)} = 0,10$	—
н776У	—	—	367 976,24	1 295 866,06			
н777У	—	—	367 974,32	1 295 863,45			
н778У	—	—	367 970,23	1 295 856,24			
н779У	—	—	367 954,46	1 295 830,76			
н780У	—	—	367 978,11	1 295 816,31			
н781У	—	—	368 004,56	1 295 864,18			
н782У	—	—	367 999,07	1 295 868,00			
н783У	—	—	368 002,51	1 295 873,31			
н784У	—	—	367 987,26	1 295 882,97			
н775У	—	—	367 978,05	1 295 869,98			

2. Сведения о частях границ уточняемого земельного участка с кадастровым номером 34:13:140002:201 :

Обозначение части границ		Горизонтальное проложение (S), м	Описание прохождения части границ	Сведения о согласовании местоположения границ (согласовано/спорное)
от т.	до т.			
1	2	3	4	5
н775У	н776У	4,32	—	согласовано
н776У	н777У	3,24		
н777У	н778У	8,29		
н778У	н779У	29,97		
н779У	н780У	27,72		
н780У	н781У	54,69		
н781У	н782У	6,69		
н782У	н783У	6,33		
н783У	н784У	18,05		
н784У	н775У	15,92		

3. Сведения о характеристиках уточняемого земельного участка с кадастровым номером 34:13:140002:201 :

№ п/п	Наименование характеристики земельного участка	Значение характеристики
1	2	3
1.	Адрес земельного участка	404374, Российская Федерация, Волгоградская область, Котельниковский р-н, Майоровский х, Новоселов ул, д 6
1.1.	Сведения о местоположении земельного участка (при отсутствии адреса) в структурированном в соответствии с федеральной информационной адресной системой виде	—
1.2.	Дополнительные сведения о местоположении земельного участка	—
2.	Площадь земельного участка ± величина погрешности определения (вычисления) площади ($P \pm \Delta P$), м ²	1 573 ± 14,00
3.	Формула, примененная для вычисления предельной погрешности определения площади земельного участка, с подставленными значениями и итоговые (вычисленные) значения	$3,5 * 0,10 * \sqrt{(1\ 573,00)} = 14$
4.	Площадь земельного участка согласно сведениям Единого государственного реестра недвижимости (Ркад), м ²	1 500,00
5.	Оценка расхождения Р и Ркад ($P - P_{кад}$), м ²	73
6.	Предельный минимальный и максимальный размеры земельного участка (Рмин и Рмакс), м ²	Рмин = 400 Рмакс = 2 500

1	2	3
7.	Вид (виды) разрешенного использования	для ведения личного подсобного хозяйства
7.1.	Дополнительные сведения об использовании земельного участка	—
8.	Кадастровый или иной государственный учетный номер (инвентарный) здания, сооружения, объекта незавершенного строительства, расположенного на земельном участке	34:13:140003:1347
9.	Сведения о земельных участках (землях общего пользования, территории общего пользования), посредством которых обеспечивается доступ	Земли общего пользования
10.	Иные сведения	—

4. Пояснения к сведениям об уточняемом земельном участке с кадастровым номером 34:13:140002:201 :

1.	—
----	---

1. Сведения о характерных точках границ уточняемого земельного участка с кадастровым номером 34:13:140002:204 :

Система координат МСК-34, зона 1 Зона № 1

Обозначение характерных точек границ	Координаты, м				Метод определения координат	Формулы, примененные для расчета средней квадратической погрешности определения координат характерных точек границ (Mt), с подставленными в такие формулы значениями и итоговые (вычисленные) значения Mt, м	Описание закрепления точки
	содержатся в Едином государственном реестре недвижимости		определены в результате выполнения комплексных кадастровых работ				
	X	Y	X	Y			
1	2	3	4	5	6	7	8
н763У	—	—	368 094,35	1 295 740,81	Метод спутниковых геодезических измерений (определений)	$\sqrt{(0,08^2 + 0,06^2)} = 0,10$	—
н764У	—	—	368 100,55	1 295 750,11			
н765У	—	—	368 112,45	1 295 766,44			
н766У	—	—	368 116,21	1 295 772,08			
н767У	—	—	368 118,69	1 295 776,02			
н768У	—	—	368 094,61	1 295 791,46			

1	2	3	4	5	6	7	8
н769У	—	—	368 092,30	1 295 787,80	Метод спутниковых геодезических измерений (определений)	$\sqrt{(0,08^2 + 0,06^2)} = 0,10$	—
н770У	—	—	368 090,42	1 295 785,09			
н771У	—	—	368 089,95	1 295 784,40			
н772У	—	—	368 082,86	1 295 773,17			
н773У	—	—	368 078,56	1 295 766,87			
н774У	—	—	368 070,99	1 295 755,40			
н763У	—	—	368 094,35	1 295 740,81			

2. Сведения о частях границ уточняемого земельного участка с кадастровым номером 34:13:140002:204 :

Обозначение части границ		Горизонтальное проложение (S), м	Описание прохождения части границ	Сведения о согласовании местоположения границ (согласовано/спорное)
от т.	до т.			
1	2	3	4	5
н763У	н764У	11,18	—	согласовано
н764У	н765У	20,21		
н765У	н766У	6,78		
н766У	н767У	4,66		
н767У	н768У	28,60		
н768У	н769У	4,33		
н769У	н770У	3,30		
н770У	н771У	0,83		
н771У	н772У	13,28		
н772У	н773У	7,63		
н773У	н774У	13,74		
н774У	н763У	27,54		

3. Сведения о характеристиках уточняемого земельного участка с кадастровым номером 34:13:140002:204 :

№ п/п	Наименование характеристики земельного участка	Значение характеристики
1	2	3

1	2	3
1.	Адрес земельного участка	—
1.1.	Сведения о местоположении земельного участка (при отсутствии адреса) в структурированном в соответствии с федеральной информационной адресной системой виде	Российская Федерация, Волгоградская область, Котельниковский р-н, Майоровский х, Новоселов ул, д 12
1.2.	Дополнительные сведения о местоположении земельного участка	—
2.	Площадь земельного участка ± величина погрешности определения (вычисления) площади ($P \pm \Delta P$), м ²	1 205 ± 12,00
3.	Формула, примененная для вычисления предельной погрешности определения площади земельного участка, с подставленными значениями и итоговые (вычисленные) значения	$3,5 * 0,10 * \sqrt{(1\ 205,00)} = 12$
4.	Площадь земельного участка согласно сведениям Единого государственного реестра недвижимости (Ркад), м ²	1 000,00
5.	Оценка расхождения Р и Ркад ($P - P_{кад}$), м ²	205
6.	Предельный минимальный и максимальный размеры земельного участка (Рмин и Рмакс), м ²	Рмин = 400 Рмакс = 2 500
7.	Вид (виды) разрешенного использования	для ведения личного подсобного хозяйства
7.1.	Дополнительные сведения об использовании земельного участка	—
8.	Кадастровый или иной государственный учетный номер (инвентарный) здания, сооружения, объекта незавершенного строительства, расположенного на земельном участке	34:13:140003:1362
9.	Сведения о земельных участках (землях общего пользования, территории общего пользования), посредством которых обеспечивается доступ	Земли общего пользования
10.	Иные сведения	—
4. Пояснения к сведениям об уточняемом земельном участке с кадастровым номером		34:13:140002:204 :
1.		—

1. Сведения о характерных точках границ уточняемого земельного участка с кадастровым номером 34:13:140002:205 :
 Система координат МСК-34, зона 1 Зона № 1

Обозначение характерных точек границ	Координаты, м				Метод определения координат	Формулы, примененные для расчета средней квадратической погрешности определения координат характерных точек границ (Mt), с подставленными в такие формулы значениями и итоговые (вычисленные) значения Mt, м	Описание закрепления точки
	содержатся в Едином государственном реестре недвижимости		определены в результате выполнения комплексных кадастровых работ				
	X	Y	X	Y			
1	2	3	4	5	6	7	8
н757У	—	—	368 148,80	1 295 644,83	Метод спутниковых геодезических измерений (определений)	$\sqrt{(0,08^2 + 0,06^2)} = 0,10$	—
н758У	—	—	368 162,49	1 295 664,59			
н759У	—	—	368 157,88	1 295 669,52			
н760У	—	—	368 160,87	1 295 674,85			
н744У	—	—	368 135,92	1 295 691,72			
н743У	—	—	368 113,19	1 295 654,37			
н761У	—	—	368 133,40	1 295 645,41			
н762У	—	—	368 136,58	1 295 650,01			
н757У	—	—	368 148,80	1 295 644,83			

2. Сведения о частях границ уточняемого земельного участка с кадастровым номером 34:13:140002:205 :

Обозначение части границ		Горизонтальное проложение (S), м	Описание прохождения части границ	Сведения о согласовании местоположения границ (согласовано/спорное)
от т.	до т.			
1	2	3	4	5
н757У	н758У	24,04	—	согласовано
н758У	н759У	6,75		

1	2	3	4	5
н759У	н760У	6,11	—	согласовано
н760У	н744У	30,12		
н744У	н743У	43,72		
н743У	н761У	22,11		
н761У	н762У	5,59		
н762У	н757У	13,27		

3. Сведения о характеристиках уточняемого земельного участка с кадастровым номером 34:13:140002:205 :

№ п/п	Наименование характеристики земельного участка	Значение характеристики
1	2	3
1.	Адрес земельного участка	—
1.1.	Сведения о местоположении земельного участка (при отсутствии адреса) в структурированном в соответствии с федеральной информационной адресной системой виде	Российская Федерация, Волгоградская область, Котельниковский р-н, Майоровский х, Новоселов ул, д 9
1.2.	Дополнительные сведения о местоположении земельного участка	—
2.	Площадь земельного участка ± величина погрешности определения (вычисления) площади ($P \pm \Delta P$), м ²	1 343 ± 13,00
3.	Формула, примененная для вычисления предельной погрешности определения площади земельного участка, с подставленными значениями и итоговые (вычисленные) значения	$3,5 * 0,10 * \sqrt{(1\ 343,00)} = 13$
4.	Площадь земельного участка согласно сведениям Единого государственного реестра недвижимости ($P_{\text{кад}}$), м ²	1 000,00
5.	Оценка расхождения P и $P_{\text{кад}}$ ($P - P_{\text{кад}}$), м ²	343
6.	Предельный минимальный и максимальный размеры земельного участка ($P_{\text{мин}}$ и $P_{\text{макс}}$), м ²	$P_{\text{мин}} = 400$ $P_{\text{макс}} = 2\ 500$
7.	Вид (виды) разрешенного использования	для эксплуатации жилого дома и ведения личного подсобного хозяйства
7.1.	Дополнительные сведения об использовании земельного участка	—
8.	Кадастровый или иной государственный учетный номер (инвентарный) здания, сооружения, объекта незавершенного строительства, расположенного на земельном участке	34:13:140002:501
9.	Сведения о земельных участках (землях общего пользования, территории общего пользования), посредством которых обеспечивается доступ	Земли общего пользования
10.	Иные сведения	—

4. Пояснения к сведениям об уточняемом земельном участке с кадастровым номером 34:13:140002:205 :

1. —

1. Сведения о характерных точках границ уточняемого земельного участка с кадастровым номером 34:13:140002:207 :

Система координат МСК-34, зона 1 Зона № 1

Обозначение характерных точек границ	Координаты, м				Метод определения координат	Формулы, примененные для расчета средней квадратической погрешности определения координат характерных точек границ (Mt), с подставленными в такие формулы значениями и итоговые (вычисленные) значения Mt, м	Описание закрепления точки
	содержатся в Едином государственном реестре недвижимости		определены в результате выполнения комплексных кадастровых работ				
	X	Y	X	Y			
1	2	3	4	5	6	7	8
н742У	—	—	368 108,12	1 295 645,35	Метод спутниковых геодезических измерений (определений)	$\sqrt{(0,08^2 + 0,06^2)} = 0,10$	—
н743У	—	—	368 113,19	1 295 654,37			
н744У	—	—	368 135,92	1 295 691,72			
н745У	—	—	368 114,41	1 295 705,49			
н746У	—	—	368 112,14	1 295 702,23			
н747У	—	—	368 112,51	1 295 701,97			
н748У	—	—	368 109,96	1 295 698,30			
н749У	—	—	368 109,74	1 295 698,45			
н750У	—	—	368 102,17	1 295 686,28			
н751У	—	—	368 102,61	1 295 686,00			
н752У	—	—	368 099,50	1 295 680,94			

1	2	3	4	5	6	7	8
н753У	—	—	368 094,64	1 295 672,76	Метод спутниковых геодезических измерений (определений)	$\sqrt{(0,08^2 + 0,06^2)} = 0,10$	—
н754У	—	—	368 093,68	1 295 673,39			
н755У	—	—	368 091,80	1 295 670,38			
н756У	—	—	368 084,30	1 295 656,38			
н742У	—	—	368 108,12	1 295 645,35			

2. Сведения о частях границ уточняемого земельного участка с кадастровым номером 34:13:140002:207 :

Обозначение части границ		Горизонтальное проложение (S), м	Описание прохождения части границ	Сведения о согласовании местоположения границ (согласовано/спорное)
от т.	до т.			
1	2	3	4	5
н742У	н743У	10,35	—	согласовано
н743У	н744У	43,72		
н744У	н745У	25,54		
н745У	н746У	3,97		
н746У	н747У	0,45		
н747У	н748У	4,47		
н748У	н749У	0,27		
н749У	н750У	14,33		
н750У	н751У	0,52		
н751У	н752У	5,94		
н752У	н753У	9,51		
н753У	н754У	1,15		
н754У	н755У	3,55		
н755У	н756У	15,88		
н756У	н742У	26,25		

3. Сведения о характеристиках уточняемого земельного участка с кадастровым номером 34:13:140002:207 :

№ п/п	Наименование характеристики земельного участка	Значение характеристики
1	2	3

1	2	3
1.	Адрес земельного участка	404374, Российская Федерация, Волгоградская область, Котельниковский р-н, Майоровский х, Новоселов ул, д 7
1.1.	Сведения о местоположении земельного участка (при отсутствии адреса) в структурированном в соответствии с федеральной информационной адресной системой виде	—
1.2.	Дополнительные сведения о местоположении земельного участка	—
2.	Площадь земельного участка \pm величина погрешности определения (вычисления) площади ($P \pm \Delta P$), м ²	1 446 \pm 13,00
3.	Формула, примененная для вычисления предельной погрешности определения площади земельного участка, с подставленными значениями и итоговые (вычисленные) значения	$3,5 * 0,10 * \sqrt{(1\ 446,00)} = 13$
4.	Площадь земельного участка согласно сведениям Единого государственного реестра недвижимости (Ркад), м ²	1 400,00
5.	Оценка расхождения P и Ркад ($P - P_{кад}$), м ²	46
6.	Предельный минимальный и максимальный размеры земельного участка (Рмин и Рмакс), м ²	Рмин = 400 Рмакс = 2 500
7.	Вид (виды) разрешенного использования	для ведения личного подсобного хозяйства
7.1.	Дополнительные сведения об использовании земельного участка	—
8.	Кадастровый или иной государственный учетный номер (инвентарный) здания, сооружения, объекта незавершенного строительства, расположенного на земельном участке	34:13:140002:481
9.	Сведения о земельных участках (землях общего пользования, территории общего пользования), посредством которых обеспечивается доступ	Земли общего пользования
10.	Иные сведения	—
4. Пояснения к сведениям об уточняемом земельном участке с кадастровым номером		34:13:140002:207 :
1.		—

1. Сведения о характерных точках границ уточняемого земельного участка с кадастровым номером 34:13:140002:208 :
 Система координат МСК-34, зона 1 Зона № 1

Обозначение характерных точек границ	Координаты, м				Метод определения координат	Формулы, примененные для расчета средней квадратической погрешности определения координат характерных точек границ (Mt), с подставленными в такие формулы значениями и итоговые (вычисленные) значения Mt, м	Описание закрепления точки
	содержатся в Едином государственном реестре недвижимости		определены в результате выполнения комплексных кадастровых работ				
	X	Y	X	Y			
1	2	3	4	5	6	7	8
н735У	—	—	367 819,59	1 294 044,99	Метод спутниковых геодезических измерений (определений)	$\sqrt{(0,08^2 + 0,06^2)} = 0,10$	—
н736У	—	—	367 827,54	1 294 066,84			
н737У	—	—	367 828,68	1 294 073,30			
н738У	—	—	367 804,77	1 294 078,89			
н739У	—	—	367 803,20	1 294 071,96			
н740У	—	—	367 790,61	1 294 072,85			
н741У	—	—	367 789,79	1 294 051,10			
н735У	—	—	367 819,59	1 294 044,99			

2. Сведения о частях границ уточняемого земельного участка с кадастровым номером 34:13:140002:208 :

Обозначение части границ		Горизонтальное проложение (S), м	Описание прохождения части границ	Сведения о согласовании местоположения границ (согласовано/спорное)
от т.	до т.			
1	2	3	4	5
н735У	н736У	23,25	—	согласовано
н736У	н737У	6,56		
н737У	н738У	24,55		
н738У	н739У	7,11		

1	2	3	4	5
н739У	н740У	12,62	—	согласовано
н740У	н741У	21,77		
н741У	н735У	30,42		

3. Сведения о характеристиках уточняемого земельного участка с кадастровым номером 34:13:140002:208 :

№ п/п	Наименование характеристики земельного участка	Значение характеристики
1	2	3
1.	Адрес земельного участка	404374, Российская Федерация, Волгоградская область, Котельниковский р-н, Майоровский х, Северный пер, д 2
1.1.	Сведения о местоположении земельного участка (при отсутствии адреса) в структурированном в соответствии с федеральной информационной адресной системой виде	—
1.2.	Дополнительные сведения о местоположении земельного участка	—
2.	Площадь земельного участка ± величина погрешности определения (вычисления) площади ($P \pm \Delta P$), м ²	944 ± 11,00
3.	Формула, примененная для вычисления предельной погрешности определения площади земельного участка, с подставленными значениями и итоговые (вычисленные) значения	$3,5 * 0,10 * \sqrt{(944,00)} = 11$
4.	Площадь земельного участка согласно сведениям Единого государственного реестра недвижимости (Ркад), м ²	900,00
5.	Оценка расхождения Р и Ркад ($P - P_{кад}$), м ²	44
6.	Предельный минимальный и максимальный размеры земельного участка (Рмин и Рмакс), м ²	Рмин = 400 Рмакс = 2 500
7.	Вид (виды) разрешенного использования	для ведения личного подсобного хозяйства
7.1.	Дополнительные сведения об использовании земельного участка	—
8.	Кадастровый или иной государственный учетный номер (инвентарный) здания, сооружения, объекта незавершенного строительства, расположенного на земельном участке	34:13:140002:448
9.	Сведения о земельных участках (землях общего пользования, территории общего пользования), посредством которых обеспечивается доступ	Земли общего пользования
10.	Иные сведения	—

4. Пояснения к сведениям об уточняемом земельном участке с кадастровым номером 34:13:140002:208 :

1.	—
----	---

1. Сведения о характерных точках границ уточняемого земельного участка с кадастровым номером 34:13:140002:209 :
 Система координат МСК-34, зона 1 Зона № 1

Обозначение характерных точек границ	Координаты, м				Метод определения координат	Формулы, примененные для расчета средней квадратической погрешности определения координат характерных точек границ (Mt), с подставленными в такие формулы значениями и итоговые (вычисленные) значения Mt, м	Описание закрепления точки
	содержатся в Едином государственном реестре недвижимости		определены в результате выполнения комплексных кадастровых работ				
	X	Y	X	Y			
1	2	3	4	5	6	7	8
н731У	—	—	368 221,71	1 295 099,23	Метод спутниковых геодезических измерений (определений)	$\sqrt{(0,08^2 + 0,06^2)} = 0,10$	—
н732У	—	—	368 238,34	1 295 126,94			
н733У	—	—	368 217,12	1 295 139,82			
н734У	—	—	368 200,67	1 295 111,87			
н731У	—	—	368 221,71	1 295 099,23			

2. Сведения о частях границ уточняемого земельного участка с кадастровым номером 34:13:140002:209 :

Обозначение части границ		Горизонтальное проложение (S), м	Описание прохождения части границ	Сведения о согласовании местоположения границ (согласовано/спорное)
от т.	до т.			
1	2	3	4	5
н731У	н732У	32,32	—	согласовано
н732У	н733У	24,82		
н733У	н734У	32,43		
н734У	н731У	24,54		

3. Сведения о характеристиках уточняемого земельного участка с кадастровым номером 34:13:140002:209 :

№ п/п	Наименование характеристики земельного участка	Значение характеристики
1	2	3
1	2	3

1	2	3
1.	Адрес земельного участка	—
1.1.	Сведения о местоположении земельного участка (при отсутствии адреса) в структурированном в соответствии с федеральной информационной адресной системой виде	Российская Федерация, Волгоградская область, Котельниковский р-н, Майоровский х, Мира ул, д 24
1.2.	Дополнительные сведения о местоположении земельного участка	—
2.	Площадь земельного участка ± величина погрешности определения (вычисления) площади ($P \pm \Delta P$), м ²	799 ± 10,00
3.	Формула, примененная для вычисления предельной погрешности определения площади земельного участка, с подставленными значениями и итоговые (вычисленные) значения	$3,5 * 0,10 * \sqrt{(799,00)} = 10$
4.	Площадь земельного участка согласно сведениям Единого государственного реестра недвижимости (Ркад), м ²	800,00
5.	Оценка расхождения Р и Ркад ($P - P_{кад}$), м ²	1
6.	Предельный минимальный и максимальный размеры земельного участка (Рмин и Рмакс), м ²	Рмин = 400 Рмакс = 2 500
7.	Вид (виды) разрешенного использования	для ведения личного подсобного хозяйства
7.1.	Дополнительные сведения об использовании земельного участка	—
8.	Кадастровый или иной государственный учетный номер (инвентарный) здания, сооружения, объекта незавершенного строительства, расположенного на земельном участке	—
9.	Сведения о земельных участках (землях общего пользования, территории общего пользования), посредством которых обеспечивается доступ	Земли общего пользования
10.	Иные сведения	—
4. Пояснения к сведениям об уточняемом земельном участке с кадастровым номером		34:13:140002:209 :
1.	—	—

1. Сведения о характерных точках границ уточняемого земельного участка с кадастровым номером 34:13:140002:212 :
 Система координат МСК-34, зона 1 Зона № 1

Обозначение характерных точек границ	Координаты, м				Метод определения координат	Формулы, примененные для расчета средней квадратической погрешности определения координат характерных точек границ (Mt), с подставленными в такие формулы значениями и итоговые (вычисленные) значения Mt, м	Описание закрепления точки
	содержатся в Едином государственном реестре недвижимости		определены в результате выполнения комплексных кадастровых работ				
	X	Y	X	Y			
1	2	3	4	5	6	7	8
н727У	—	—	367 724,19	1 294 504,38	Метод спутниковых геодезических измерений (определений)	$\sqrt{(0,08^2 + 0,06^2)} = 0,10$	—
н728У	—	—	367 687,64	1 294 512,65			
н729У	—	—	367 681,75	1 294 486,62			
н730У	—	—	367 718,31	1 294 478,36			
н727У	—	—	367 724,19	1 294 504,38			

2. Сведения о частях границ уточняемого земельного участка с кадастровым номером 34:13:140002:212 :

Обозначение части границ		Горизонтальное проложение (S), м	Описание прохождения части границ	Сведения о согласовании местоположения границ (согласовано/спорное)
от т.	до т.			
1	2	3	4	5
н727У	н728У	37,47	—	согласовано
н728У	н729У	26,69		
н729У	н730У	37,48		
н730У	н727У	26,68		

3. Сведения о характеристиках уточняемого земельного участка с кадастровым номером 34:13:140002:212 :

№ п/п	Наименование характеристики земельного участка	Значение характеристики
1	2	3
1	2	3

1	2	3
1.	Адрес земельного участка	404374, Российская Федерация, Волгоградская область, Котельниковский р-н, Майоровский х, Крестьянская ул, д 7
1.1.	Сведения о местоположении земельного участка (при отсутствии адреса) в структурированном в соответствии с федеральной информационной адресной системой виде	—
1.2.	Дополнительные сведения о местоположении земельного участка	—
2.	Площадь земельного участка \pm величина погрешности определения (вычисления) площади ($P \pm \Delta P$), м ²	1 000 \pm 11,00
3.	Формула, примененная для вычисления предельной погрешности определения площади земельного участка, с подставленными значениями и итоговые (вычисленные) значения	$3,5 * 0,10 * \sqrt{(1\ 000,00)} = 11$
4.	Площадь земельного участка согласно сведениям Единого государственного реестра недвижимости (Ркад), м ²	1 000,00
5.	Оценка расхождения Р и Ркад ($P - P_{кад}$), м ²	0
6.	Предельный минимальный и максимальный размеры земельного участка ($P_{мин}$ и $P_{макс}$), м ²	$P_{мин} = 400$ $P_{макс} = 2\ 500$
7.	Вид (виды) разрешенного использования	для ведения личного подсобного хозяйства
7.1.	Дополнительные сведения об использовании земельного участка	—
8.	Кадастровый или иной государственный учетный номер (инвентарный) здания, сооружения, объекта незавершенного строительства, расположенного на земельном участке	34:13:140002:439
9.	Сведения о земельных участках (землях общего пользования, территории общего пользования), посредством которых обеспечивается доступ	Земли общего пользования
10.	Иные сведения	—
4. Пояснения к сведениям об уточняемом земельном участке с кадастровым номером		34:13:140002:212 :
1.		—

1. Сведения о характерных точках границ уточняемого земельного участка с кадастровым номером 34:13:140002:215 :
 Система координат МСК-34, зона 1 Зона № 1

Обозначение характерных точек границ	Координаты, м				Метод определения координат	Формулы, примененные для расчета средней квадратической погрешности определения координат характерных точек границ (Mt), с подставленными в такие формулы значениями и итоговые (вычисленные) значения Mt, м	Описание закрепления точки
	содержатся в Едином государственном реестре недвижимости		определены в результате выполнения комплексных кадастровых работ				
	X	Y	X	Y			
1	2	3	4	5	6	7	8
н721У	—	—	368 082,07	1 295 237,57	Метод спутниковых геодезических измерений (определений)	$\sqrt{(0,08^2 + 0,06^2)} = 0,10$	—
н720У	—	—	368 070,42	1 295 266,65			
н719У	—	—	368 046,04	1 295 254,27			
н718У	—	—	368 028,04	1 295 242,65			
н722У	—	—	368 034,90	1 295 224,35			
н723У	—	—	368 047,63	1 295 227,58			
н724У	—	—	368 052,60	1 295 229,42			
н725У	—	—	368 057,80	1 295 230,81			
н726У	—	—	368 063,26	1 295 232,54			
н721У	—	—	368 082,07	1 295 237,57			

2. Сведения о частях границ уточняемого земельного участка с кадастровым номером 34:13:140002:215 :

Обозначение части границ		Горизонтальное проложение (S), м	Описание прохождения части границ	Сведения о согласовании местоположения границ (согласовано/спорное)
от т.	до т.			
1	2	3	4	5

1	2	3	4	5
н721У	н720У	31,33	—	согласовано
н720У	н719У	27,34		
н719У	н718У	21,42		
н718У	н722У	19,54		
н722У	н723У	13,13		
н723У	н724У	5,30		
н724У	н725У	5,38		
н725У	н726У	5,73		
н726У	н721У	19,47		

3. Сведения о характеристиках уточняемого земельного участка с кадастровым номером 34:13:140002:215 :

№ п/п	Наименование характеристики земельного участка	Значение характеристики
1	2	3
1.	Адрес земельного участка	—
1.1.	Сведения о местоположении земельного участка (при отсутствии адреса) в структурированном в соответствии с федеральной информационной адресной системой виде	Российская Федерация, Волгоградская область, Котельниковский р-н, Майоровский х, Мира ул, д 7
1.2.	Дополнительные сведения о местоположении земельного участка	—
2.	Площадь земельного участка ± величина погрешности определения (вычисления) площади ($P \pm \Delta P$), м ²	1 262 ± 12,00
3.	Формула, примененная для вычисления предельной погрешности определения площади земельного участка, с подставленными значениями и итоговые (вычисленные) значения	$3,5 * 0,10 * \sqrt{(1\ 262,00)} = 12$
4.	Площадь земельного участка согласно сведениям Единого государственного реестра недвижимости (Ркад), м ²	1 100,00
5.	Оценка расхождения Р и Ркад ($P - P_{кад}$), м ²	162
6.	Предельный минимальный и максимальный размеры земельного участка (Рмин и Рмакс), м ²	Рмин = 400 Рмакс = 2 500
7.	Вид (виды) разрешенного использования	для ведения личного подсобного хозяйства
7.1.	Дополнительные сведения об использовании земельного участка	—
8.	Кадастровый или иной государственный учетный номер (инвентарный) здания, сооружения, объекта незавершенного строительства, расположенного на земельном участке	34:13:140003:1365

1	2	3
9.	Сведения о земельных участках (землях общего пользования, территории общего пользования), посредством которых обеспечивается доступ	Земли общего пользования
10.	Иные сведения	—

4. Пояснения к сведениям об уточняемом земельном участке с кадастровым номером 34:13:140002:215 :

1.	—
----	---

1. Сведения о характерных точках границ уточняемого земельного участка с кадастровым номером 34:13:140002:216 :
Система координат МСК-34, зона 1 Зона № 1

Обозначение характерных точек границ	Координаты, м				Метод определения координат	Формулы, примененные для расчета средней квадратической погрешности определения координат характерных точек границ (Mt), с подставленными в такие формулы значениями и итоговые (вычисленные) значения Mt, м	Описание закрепления точки
	содержатся в Едином государственном реестре недвижимости		определены в результате выполнения комплексных кадастровых работ				
	X	Y	X	Y			
1	2	3	4	5	6	7	8
н710У	—	—	368 060,96	1 295 285,86	Метод спутниковых геодезических измерений (определений)	$\sqrt{(0,08^2 + 0,06^2)} = 0,10$	—
н711У	—	—	368 057,09	1 295 292,08			
н712У	—	—	368 026,79	1 295 276,65			
н713У	—	—	368 023,79	1 295 280,90			
н714У	—	—	368 011,54	1 295 275,90			
н715У	—	—	368 017,54	1 295 262,90			
н716У	—	—	368 012,54	1 295 260,27			
н717У	—	—	368 022,17	1 295 239,15			

1	2	3	4	5	6	7	8
н718У	—	—	368 028,04	1 295 242,65	Метод спутниковых геодезических измерений (определений)	$\sqrt{(0,08^2 + 0,06^2)} = 0,10$	—
н719У	—	—	368 046,04	1 295 254,27			
н720У	—	—	368 070,42	1 295 266,65			
н710У	—	—	368 060,96	1 295 285,86			

2. Сведения о частях границ уточняемого земельного участка с кадастровым номером 34:13:140002:216 :

Обозначение части границ		Горизонтальное проложение (S), м	Описание прохождения части границ	Сведения о согласовании местоположения границ (согласовано/спорное)
от т.	до т.			
1	2	3	4	5
н710У	н711У	7,33	—	согласовано
н711У	н712У	34,00		
н712У	н713У	5,20		
н713У	н714У	13,23		
н714У	н715У	14,32		
н715У	н716У	5,65		
н716У	н717У	23,21		
н717У	н718У	6,83		
н718У	н719У	21,42		
н719У	н720У	27,34		
н720У	н710У	21,41		

3. Сведения о характеристиках уточняемого земельного участка с кадастровым номером 34:13:140002:216 :

№ п/п	Наименование характеристики земельного участка	Значение характеристики
1	2	3
1.	Адрес земельного участка	404374, Российская Федерация, Волгоградская область, Котельниковский р-н, Майоровский х, Мира ул, д 5
1.1.	Сведения о местоположении земельного участка (при отсутствии адреса) в структурированном в соответствии с федеральной информационной адресной системой виде	—
1.2.	Дополнительные сведения о местоположении земельного участка	—

1	2	3	4	5	6	7	8
н706У	—	—	368 042,07	1 295 327,06	Метод спутниковых геодезических измерений (определений)	$\sqrt{(0,08^2 + 0,06^2)} = 0,10$	—
н707У	—	—	368 025,93	1 295 365,64			
н708У	—	—	368 004,17	1 295 356,18			
н709У	—	—	368 001,65	1 295 313,20			
н706У	—	—	368 042,07	1 295 327,06			

2. Сведения о частях границ уточняемого земельного участка с кадастровым номером 34:13:140002:217 :

Обозначение части границ		Горизонтальное проложение (S), м	Описание прохождения части границ	Сведения о согласовании местоположения границ (согласовано/спорное)
от т. 1	до т. 2			
1	2	3	4	5
н706У	н707У	41,82	—	согласовано
н707У	н708У	23,73		
н708У	н709У	43,05		
н709У	н706У	42,73		

3. Сведения о характеристиках уточняемого земельного участка с кадастровым номером 34:13:140002:217 :

№ п/п	Наименование характеристики земельного участка	Значение характеристики
1	2	3
1.	Адрес земельного участка	404374, Российская Федерация, Волгоградская область, Котельниковский р-н, Майоровский х, Мира ул, д 3
1.1.	Сведения о местоположении земельного участка (при отсутствии адреса) в структурированном в соответствии с федеральной информационной адресной системой виде	—
1.2.	Дополнительные сведения о местоположении земельного участка	—
2.	Площадь земельного участка ± величина погрешности определения (вычисления) площади ($P \pm \Delta P$), м ²	1 347 ± 13,00
3.	Формула, примененная для вычисления предельной погрешности определения площади земельного участка, с подставленными значениями и итоговые (вычисленные) значения	$3,5 * 0,10 * \sqrt{(1 347,00)} = 13$

1	2	3
4.	Площадь земельного участка согласно сведениям Единого государственного реестра недвижимости (Ркад), м ²	1 400,00
5.	Оценка расхождения Р и Ркад (Р - Ркад), м ²	53
6.	Предельный минимальный и максимальный размеры земельного участка (Рмин и Рмакс), м ²	Рмин = 400 Рмакс = 2 500
7.	Вид (виды) разрешенного использования	для ведения личного подсобного хозяйства
7.1.	Дополнительные сведения об использовании земельного участка	—
8.	Кадастровый или иной государственный учетный номер (инвентарный) здания, сооружения, объекта незавершенного строительства, расположенного на земельном участке	34:13:140002:475; 34:13:140002:569
9.	Сведения о земельных участках (землях общего пользования, территории общего пользования), посредством которых обеспечивается доступ	Земли общего пользования
10.	Иные сведения	—

4. Пояснения к сведениям об уточняемом земельном участке с кадастровым номером 34:13:140002:217 :

1.	—
----	---

1. Сведения о характерных точках границ уточняемого земельного участка с кадастровым номером 34:13:140002:218 :
Система координат МСК-34, зона 1 Зона № 1

Обозначение характерных точек границ	Координаты, м				Метод определения координат	Формулы, примененные для расчета средней квадратической погрешности определения координат характерных точек границ (Mt), с подставленными в такие формулы значениями и итоговые (вычисленные) значения Mt, м	Описание закрепления точки
	содержатся в Едином государственном реестре недвижимости		определены в результате выполнения комплексных кадастровых работ				
	X	Y	X	Y			
1	2	3	4	5	6	7	8
н702У	—	—	368 098,65	1 295 360,13	Метод спутниковых геодезических измерений (определений)	$\sqrt{(0,08^2 + 0,06^2)} = 0,10$	—
н701У	—	—	368 072,09	1 295 344,27			
н700У	—	—	368 053,10	1 295 335,43			

1	2	3	4	5	6	7	8
н703У	—	—	368 064,94	1 295 309,17	Метод спутниковых геодезических измерений (определений)	$\sqrt{(0,08^2 + 0,06^2)} = 0,10$	—
н704У	—	—	368 111,66	1 295 335,92			
н705У	—	—	368 121,67	1 295 343,45			
н698У	—	—	368 105,39	1 295 366,40			
н702У	—	—	368 098,65	1 295 360,13			

2. Сведения о частях границ уточняемого земельного участка с кадастровым номером 34:13:140002:218 :

Обозначение части границ		Горизонтальное проложение (S), м	Описание прохождения части границ	Сведения о согласовании местоположения границ (согласовано/спорное)
от т.	до т.			
1	2	3	4	5
н702У	н701У	30,93	—	согласовано
н701У	н700У	20,95		
н700У	н703У	28,81		
н703У	н704У	53,84		
н704У	н705У	12,53		
н705У	н698У	28,14		
н698У	н702У	9,21		

3. Сведения о характеристиках уточняемого земельного участка с кадастровым номером 34:13:140002:218 :

№ п/п	Наименование характеристики земельного участка	Значение характеристики
1	2	3
1.	Адрес земельного участка	—
1.1.	Сведения о местоположении земельного участка (при отсутствии адреса) в структурированном в соответствии с федеральной информационной адресной системой виде	Российская Федерация, Волгоградская область, Котельниковский р-н, Майоровский х, Мира ул, д 12
1.2.	Дополнительные сведения о местоположении земельного участка	—
2.	Площадь земельного участка ± величина погрешности определения (вычисления) площади ($P \pm \Delta P$), м ²	1 749 ± 15,00

1	2	3
3.	Формула, примененная для вычисления предельной погрешности определения площади земельного участка, с подставленными значениями и итоговые (вычисленные) значения	$3,5*0,10*\sqrt{(1\ 749,00)} = 15$
4.	Площадь земельного участка согласно сведениям Единого государственного реестра недвижимости (Ркад), м ²	1 900,00
5.	Оценка расхождения Р и Ркад (Р - Ркад), м ²	151
6.	Предельный минимальный и максимальный размеры земельного участка (Рмин и Рмакс), м ²	Рмин = 400 Рмакс = 2 500
7.	Вид (виды) разрешенного использования	для ведения личного подсобного хозяйства
7.1.	Дополнительные сведения об использовании земельного участка	—
8.	Кадастровый или иной государственный учетный номер (инвентарный) здания, сооружения, объекта незавершенного строительства, расположенного на земельном участке	34:13:140002:598
9.	Сведения о земельных участках (землях общего пользования, территории общего пользования), посредством которых обеспечивается доступ	Земли общего пользования
10.	Иные сведения	—

4. Пояснения к сведениям об уточняемом земельном участке с кадастровым номером 34:13:140002:218 :

1.	—
----	---

1. Сведения о характерных точках границ уточняемого земельного участка с кадастровым номером 34:13:140002:219 :
Система координат МСК-34, зона 1 Зона № 1

Обозначение характерных точек границ	Координаты, м				Метод определения координат	Формулы, примененные для расчета средней квадратической погрешности определения координат характерных точек границ (Mt), с подставленными в такие формулы значениями и итоговые (вычисленные) значения Mt, м	Описание закрепления точки
	содержатся в Едином государственном реестре недвижимости		определены в результате выполнения комплексных кадастровых работ				
	X	Y	X	Y			
1	2	3	4	5	6	7	8
н698У	—	—	368 105,39	1 295 366,40	Метод спутниковых геодезических измерений (определений)	$\sqrt{(0,08^2 + 0,06^2)} = 0,10$	—

1	2	3	4	5	6	7	8
н699У	—	—	368 095,06	1 295 381,07	Метод спутниковых геодезических измерений (определений)	$\sqrt{(0,08^2 + 0,06^2)} = 0,10$	—
н623У	—	—	368 086,02	1 295 375,52			
н622У	—	—	368 072,33	1 295 372,76			
н621У	—	—	368 042,52	1 295 361,63			
н700У	—	—	368 053,10	1 295 335,43			
н701У	—	—	368 072,09	1 295 344,27			
н702У	—	—	368 098,65	1 295 360,13			
н698У	—	—	368 105,39	1 295 366,40			

2. Сведения о частях границ уточняемого земельного участка с кадастровым номером 34:13:140002:219 :

Обозначение части границ		Горизонтальное проложение (S), м	Описание прохождения части границ	Сведения о согласовании местоположения границ (согласовано/спорное)
от т.	до т.			
1	2	3	4	5
н698У	н699У	17,94	—	согласовано
н699У	н623У	10,61		
н623У	н622У	13,97		
н622У	н621У	31,82		
н621У	н700У	28,26		
н700У	н701У	20,95		
н701У	н702У	30,93		
н702У	н698У	9,21		

3. Сведения о характеристиках уточняемого земельного участка с кадастровым номером 34:13:140002:219 :

№ п/п	Наименование характеристики земельного участка	Значение характеристики
1	2	3
1		

1	2	3
1.	Адрес земельного участка	404374, Российская Федерация, Волгоградская область, Котельниковский р-н, Майоровский х, Мира ул, д 10
1.1.	Сведения о местоположении земельного участка (при отсутствии адреса) в структурированном в соответствии с федеральной информационной адресной системой виде	—
1.2.	Дополнительные сведения о местоположении земельного участка	—
2.	Площадь земельного участка \pm величина погрешности определения (вычисления) площади ($P \pm \Delta P$), м ²	1 404 \pm 13,00
3.	Формула, примененная для вычисления предельной погрешности определения площади земельного участка, с подставленными значениями и итоговые (вычисленные) значения	$3,5 * 0,10 * \sqrt{(1\ 404,00)} = 13$
4.	Площадь земельного участка согласно сведениям Единого государственного реестра недвижимости (Ркад), м ²	1 400,00
5.	Оценка расхождения Р и Ркад ($P - P_{кад}$), м ²	4
6.	Предельный минимальный и максимальный размеры земельного участка (Рмин и Рмакс), м ²	Рмин = 400 Рмакс = 2 500
7.	Вид (виды) разрешенного использования	для ведения личного подсобного хозяйства
7.1.	Дополнительные сведения об использовании земельного участка	—
8.	Кадастровый или иной государственный учетный номер (инвентарный) здания, сооружения, объекта незавершенного строительства, расположенного на земельном участке	34:13:140002:473; 34:00:000000:18380
9.	Сведения о земельных участках (землях общего пользования, территории общего пользования), посредством которых обеспечивается доступ	Земли общего пользования
10.	Иные сведения	—
4. Пояснения к сведениям об уточняемом земельном участке с кадастровым номером		34:13:140002:219 :
1.		—

1. Сведения о характерных точках границ уточняемого земельного участка с кадастровым номером 34:13:140002:220 :
 Система координат МСК-34, зона 1 Зона № 1

Обозначение характерных точек границ	Координаты, м				Метод определения координат	Формулы, примененные для расчета средней квадратической погрешности определения координат характерных точек границ (Mt), с подставленными в такие формулы значениями и итоговые (вычисленные) значения Mt, м	Описание закрепления точки
	содержатся в Едином государственном реестре недвижимости		определены в результате выполнения комплексных кадастровых работ				
	X	Y	X	Y			
1	2	3	4	5	6	7	8
н693У	—	—	368 098,61	1 295 225,81	Метод спутниковых геодезических измерений (определений)	$\sqrt{(0,08^2 + 0,06^2)} = 0,10$	—
н694У	—	—	368 114,55	1 295 232,19			
н695У	—	—	368 123,02	1 295 235,69			
н696У	—	—	368 135,75	1 295 239,95			
н697У	—	—	368 151,50	1 295 245,24			
н689У	—	—	368 144,36	1 295 265,20			
н688У	—	—	368 089,29	1 295 249,98			
н693У	—	—	368 098,61	1 295 225,81			

2. Сведения о частях границ уточняемого земельного участка с кадастровым номером 34:13:140002:220 :

Обозначение части границ		Горизонтальное проложение (S), м	Описание прохождения части границ	Сведения о согласовании местоположения границ (согласовано/спорное)
от т.	до т.			
1	2	3	4	5
н693У	н694У	17,17	—	согласовано
н694У	н695У	9,16		
н695У	н696У	13,42		
н696У	н697У	16,61		

1	2	3	4	5
н697У	н689У	21,20	—	согласовано
н689У	н688У	57,13		
н688У	н693У	25,90		

3. Сведения о характеристиках уточняемого земельного участка с кадастровым номером 34:13:140002:220 :

№ п/п	Наименование характеристики земельного участка	Значение характеристики
1	2	3
1.	Адрес земельного участка	—
1.1.	Сведения о местоположении земельного участка (при отсутствии адреса) в структурированном в соответствии с федеральной информационной адресной системой виде	Российская Федерация, Волгоградская область, Котельниковский р-н, Майоровский х, д 18
1.2.	Дополнительные сведения о местоположении земельного участка	—
2.	Площадь земельного участка ± величина погрешности определения (вычисления) площади ($P \pm \Delta P$), м ²	1 311 ± 13,00
3.	Формула, примененная для вычисления предельной погрешности определения площади земельного участка, с подставленными значениями и итоговые (вычисленные) значения	$3,5 * 0,10 * \sqrt{(1\ 311,00)} = 13$
4.	Площадь земельного участка согласно сведениям Единого государственного реестра недвижимости (Ркад), м ²	1 300,00
5.	Оценка расхождения Р и Ркад ($P - P_{кад}$), м ²	11
6.	Предельный минимальный и максимальный размеры земельного участка ($P_{мин}$ и $P_{макс}$), м ²	$P_{мин} = 400$ $P_{макс} = 2\ 500$
7.	Вид (виды) разрешенного использования	для ведения личного подсобного хозяйства
7.1.	Дополнительные сведения об использовании земельного участка	—
8.	Кадастровый или иной государственный учетный номер (инвентарный) здания, сооружения, объекта незавершенного строительства, расположенного на земельном участке	34:13:140003:1382
9.	Сведения о земельных участках (землях общего пользования, территории общего пользования), посредством которых обеспечивается доступ	Земли общего пользования
10.	Иные сведения	—

4. Пояснения к сведениям об уточняемом земельном участке с кадастровым номером 34:13:140002:220 :

1.	—
----	---

1. Сведения о характерных точках границ уточняемого земельного участка с кадастровым номером 34:13:140002:221 :
 Система координат МСК-34, зона 1 Зона № 1

Обозначение характерных точек границ	Координаты, м				Метод определения координат	Формулы, примененные для расчета средней квадратической погрешности определения координат характерных точек границ (Mt), с подставленными в такие формулы значениями и итоговые (вычисленные) значения Mt, м	Описание закрепления точки
	содержатся в Едином государственном реестре недвижимости		определены в результате выполнения комплексных кадастровых работ				
	X	Y	X	Y			
1	2	3	4	5	6	7	8
н688У	—	—	368 089,29	1 295 249,98	Метод спутниковых геодезических измерений (определений)	$\sqrt{(0,08^2 + 0,06^2)} = 0,10$	—
н689У	—	—	368 144,36	1 295 265,20			
н690У	—	—	368 139,56	1 295 278,38			
н691У	—	—	368 130,44	1 295 286,19			
н692У	—	—	368 081,72	1 295 267,18			
н688У	—	—	368 089,29	1 295 249,98			

2. Сведения о частях границ уточняемого земельного участка с кадастровым номером 34:13:140002:221 :

Обозначение части границ		Горизонтальное проложение (S), м	Описание прохождения части границ	Сведения о согласовании местоположения границ (согласовано/спорное)
от т.	до т.			
1	2	3	4	5
н688У	н689У	57,13	—	согласовано
н689У	н690У	14,03		
н690У	н691У	12,01		
н691У	н692У	52,30		
н692У	н688У	18,79		

3. Сведения о характеристиках уточняемого земельного участка с кадастровым номером 34:13:140002:221 :

№ п/п	Наименование характеристики земельного участка	Значение характеристики
1	2	3
1		

1	2	3
1.	Адрес земельного участка	—
1.1.	Сведения о местоположении земельного участка (при отсутствии адреса) в структурированном в соответствии с федеральной информационной адресной системой виде	Российская Федерация, Волгоградская область, Котельниковский р-н, Майоровский х, Мира ул, д 16
1.2.	Дополнительные сведения о местоположении земельного участка	—
2.	Площадь земельного участка ± величина погрешности определения (вычисления) площади ($P \pm \Delta P$), м ²	1 216 ± 12,00
3.	Формула, примененная для вычисления предельной погрешности определения площади земельного участка, с подставленными значениями и итоговые (вычисленные) значения	$3,5 * 0,10 * \sqrt{(1\ 216,00)} = 12$
4.	Площадь земельного участка согласно сведениям Единого государственного реестра недвижимости (Ркад), м ²	1 300,00
5.	Оценка расхождения Р и Ркад ($P - P_{кад}$), м ²	84
6.	Предельный минимальный и максимальный размеры земельного участка (Рмин и Рмакс), м ²	Рмин = 400 Рмакс = 2 500
7.	Вид (виды) разрешенного использования	для ведения личного подсобного хозяйства
7.1.	Дополнительные сведения об использовании земельного участка	—
8.	Кадастровый или иной государственный учетный номер (инвентарный) здания, сооружения, объекта незавершенного строительства, расположенного на земельном участке	34:13:140003:1373
9.	Сведения о земельных участках (землях общего пользования, территории общего пользования), посредством которых обеспечивается доступ	Земли общего пользования
10.	Иные сведения	—
4. Пояснения к сведениям об уточняемом земельном участке с кадастровым номером		34:13:140002:221 :
1.	—	—

1. Сведения о характерных точках границ уточняемого земельного участка с кадастровым номером 34:13:140002:223 :
 Система координат МСК-34, зона 1 Зона № 1

Обозначение характерных точек границ	Координаты, м				Метод определения координат	Формулы, примененные для расчета средней квадратической погрешности определения координат характерных точек границ (Mt), с подставленными в такие формулы значениями и итоговые (вычисленные) значения Mt, м	Описание закрепления точки
	содержатся в Едином государственном реестре недвижимости		определены в результате выполнения комплексных кадастровых работ				
	X	Y	X	Y			
1	2	3	4	5	6	7	8
н684У	—	—	368 177,24	1 295 863,58	Метод спутниковых геодезических измерений (определений)	$\sqrt{(0,08^2 + 0,06^2)} = 0,10$	—
н685У	—	—	368 162,29	1 295 839,26			
н686У	—	—	368 189,06	1 295 822,60			
н687У	—	—	368 204,41	1 295 845,42			
н684У	—	—	368 177,24	1 295 863,58			

2. Сведения о частях границ уточняемого земельного участка с кадастровым номером 34:13:140002:223 :

Обозначение части границ		Горизонтальное проложение (S), м	Описание прохождения части границ	Сведения о согласовании местоположения границ (согласовано/спорное)
от т.	до т.			
1	2	3	4	5
н684У	н685У	28,55	—	согласовано
н685У	н686У	31,53		
н686У	н687У	27,50		
н687У	н684У	32,68		

3. Сведения о характеристиках уточняемого земельного участка с кадастровым номером 34:13:140002:223 :

№ п/п	Наименование характеристики земельного участка	Значение характеристики
1	2	3
1	2	3

1	2	3
1.	Адрес земельного участка	—
1.1.	Сведения о местоположении земельного участка (при отсутствии адреса) в структурированном в соответствии с федеральной информационной адресной системой виде	Российская Федерация, Волгоградская область, Котельниковский р-н, Майоровский х, Вишневая ул, д 3
1.2.	Дополнительные сведения о местоположении земельного участка	—
2.	Площадь земельного участка ± величина погрешности определения (вычисления) площади ($P \pm \Delta P$), м ²	899 ± 10,00
3.	Формула, примененная для вычисления предельной погрешности определения площади земельного участка, с подставленными значениями и итоговые (вычисленные) значения	$3,5 * 0,10 * \sqrt{(899,00)} = 10$
4.	Площадь земельного участка согласно сведениям Единого государственного реестра недвижимости (Ркад), м ²	500,00
5.	Оценка расхождения P и Ркад ($P - P_{кад}$), м ²	399
6.	Предельный минимальный и максимальный размеры земельного участка (Рмин и Рмакс), м ²	Рмин = 400 Рмакс = 2 500
7.	Вид (виды) разрешенного использования	для ведения личного подсобного хозяйства
7.1.	Дополнительные сведения об использовании земельного участка	—
8.	Кадастровый или иной государственный учетный номер (инвентарный) здания, сооружения, объекта незавершенного строительства, расположенного на земельном участке	34:13:140003:1346
9.	Сведения о земельных участках (землях общего пользования, территории общего пользования), посредством которых обеспечивается доступ	Земли общего пользования
10.	Иные сведения	—
4. Пояснения к сведениям об уточняемом земельном участке с кадастровым номером		34:13:140002:223 :
1.	—	—

1. Сведения о характерных точках границ уточняемого земельного участка с кадастровым номером 34:13:140002:224 :
 Система координат МСК-34, зона 1 Зона № 1

Обозначение характерных точек границ	Координаты, м				Метод определения координат	Формулы, примененные для расчета средней квадратической погрешности определения координат характерных точек границ (Mt), с подставленными в такие формулы значениями и итоговые (вычисленные) значения Mt, м	Описание закрепления точки
	содержатся в Едином государственном реестре недвижимости		определены в результате выполнения комплексных кадастровых работ				
	X	Y	X	Y			
1	2	3	4	5	6	7	8
н679У	—	—	368 322,79	1 295 875,04	Метод спутниковых геодезических измерений (определений)	$\sqrt{(0,08^2 + 0,06^2)} = 0,10$	—
н680У	—	—	368 336,53	1 295 900,08			
н681У	—	—	368 343,67	1 295 912,79			
н682У	—	—	368 289,57	1 295 939,44			
н683У	—	—	368 273,03	1 295 907,77			
н679У	—	—	368 322,79	1 295 875,04			

2. Сведения о частях границ уточняемого земельного участка с кадастровым номером 34:13:140002:224 :

Обозначение части границ		Горизонтальное проложение (S), м	Описание прохождения части границ	Сведения о согласовании местоположения границ (согласовано/спорное)
от т.	до т.			
1	2	3	4	5
н679У	н680У	28,56	—	согласовано
н680У	н681У	14,58		
н681У	н682У	60,31		
н682У	н683У	35,73		
н683У	н679У	59,56		

3. Сведения о характеристиках уточняемого земельного участка с кадастровым номером 34:13:140002:224 :

№ п/п	Наименование характеристики земельного участка	Значение характеристики
1	2	3
1		

1	2	3
1.	Адрес земельного участка	404374, Российская Федерация, Волгоградская область, Котельниковский р-н, Майоровский х, Садовая ул, д 17
1.1.	Сведения о местоположении земельного участка (при отсутствии адреса) в структурированном в соответствии с федеральной информационной адресной системой виде	—
1.2.	Дополнительные сведения о местоположении земельного участка	—
2.	Площадь земельного участка \pm величина погрешности определения (вычисления) площади ($P \pm \Delta P$), м ²	2 356 \pm 17,00
3.	Формула, примененная для вычисления предельной погрешности определения площади земельного участка, с подставленными значениями и итоговые (вычисленные) значения	$3,5 * 0,10 * \sqrt{(2\ 356,00)} = 17$
4.	Площадь земельного участка согласно сведениям Единого государственного реестра недвижимости (Ркад), м ²	2 300,00
5.	Оценка расхождения P и Ркад ($P - P_{кад}$), м ²	56
6.	Предельный минимальный и максимальный размеры земельного участка (Рмин и Рмакс), м ²	Рмин = 400 Рмакс = 2 500
7.	Вид (виды) разрешенного использования	для ведения личного подсобного хозяйства
7.1.	Дополнительные сведения об использовании земельного участка	—
8.	Кадастровый или иной государственный учетный номер (инвентарный) здания, сооружения, объекта незавершенного строительства, расположенного на земельном участке	34:13:140002:318
9.	Сведения о земельных участках (землях общего пользования, территории общего пользования), посредством которых обеспечивается доступ	Земли общего пользования
10.	Иные сведения	—
4. Пояснения к сведениям об уточняемом земельном участке с кадастровым номером		34:13:140002:224 :
1.		—

1. Сведения о характерных точках границ уточняемого земельного участка с кадастровым номером <u>34:13:140002:226</u> :					Система координат <u>МСК-34, зона 1</u> Зона № <u>1</u>		
Обозначение характерных точек границ	Координаты, м				Метод определения координат	Формулы, примененные для расчета средней квадратической погрешности определения координат характерных точек границ (Mt), с подставленными в такие формулы значениями и итоговые (вычисленные) значения Mt, м	Описание закрепления точки
	содержатся в Едином государственном реестре недвижимости		определены в результате выполнения комплексных кадастровых работ				
	X	Y	X	Y			
1	2	3	4	5	6	7	8
н669У	—	—	367 854,59	1 295 028,15	Метод спутниковых геодезических измерений (определений)	$\sqrt{(0,08^2 + 0,06^2)} = 0,10$	—
н670У	—	—	367 849,55	1 295 014,94			
н671У	—	—	367 848,08	1 295 014,78			
н672У	—	—	367 839,75	1 294 992,59			
н673У	—	—	367 834,90	1 294 984,30			
н674У	—	—	367 833,53	1 294 981,79			
н675У	—	—	367 828,38	1 294 984,61			
н676У	—	—	367 822,84	1 294 973,11			
н677У	—	—	367 859,60	1 294 960,31			
н678У	—	—	367 879,56	1 295 019,75			
н669У	—	—	367 854,59	1 295 028,15			

2. Сведения о частях границ уточняемого земельного участка с кадастровым номером 34:13:140002:226 :

Обозначение части границ		Горизонтальное проложение (S), м	Описание прохождения части границ	Сведения о согласовании местоположения границ (согласовано/спорное)
от т.	до т.			
1	2	3	4	5
н669У	н670У	14,14	—	согласовано
н670У	н671У	1,48		
н671У	н672У	23,70		
н672У	н673У	9,60		
н673У	н674У	2,86		
н674У	н675У	5,87		
н675У	н676У	12,76		
н676У	н677У	38,92		
н677У	н678У	62,70		
н678У	н669У	26,35		

3. Сведения о характеристиках уточняемого земельного участка с кадастровым номером 34:13:140002:226 :

№ п/п	Наименование характеристики земельного участка	Значение характеристики
1	2	3
1.	Адрес земельного участка	404374, Российская Федерация, Волгоградская область, Котельниковский р-н, Майоровский х, Южная ул, д 13
1.1.	Сведения о местоположении земельного участка (при отсутствии адреса) в структурированном в соответствии с федеральной информационной адресной системой виде	—
1.2.	Дополнительные сведения о местоположении земельного участка	—
2.	Площадь земельного участка ± величина погрешности определения (вычисления) площади ($P \pm \Delta P$), м ²	1 899 ± 15,00
3.	Формула, примененная для вычисления предельной погрешности определения площади земельного участка, с подставленными значениями и итоговые (вычисленные) значения	$3,5 * 0,10 * \sqrt{1\ 899,00} = 15$
4.	Площадь земельного участка согласно сведениям Единого государственного реестра недвижимости (Ркад), м ²	1 900,00
5.	Оценка расхождения Р и Ркад ($P - P_{кад}$), м ²	1
6.	Предельный минимальный и максимальный размеры земельного участка (Рмин и Рмакс), м ²	Рмин = 400 Рмакс = 2 500

1	2	3
7.	Вид (виды) разрешенного использования	для ведения личного подсобного хозяйства
7.1.	Дополнительные сведения об использовании земельного участка	—
8.	Кадастровый или иной государственный учетный номер (инвентарный) здания, сооружения, объекта незавершенного строительства, расположенного на земельном участке	34:13:140002:540
9.	Сведения о земельных участках (землях общего пользования, территории общего пользования), посредством которых обеспечивается доступ	Земли общего пользования
10.	Иные сведения	—

4. Пояснения к сведениям об уточняемом земельном участке с кадастровым номером 34:13:140002:226 :

1.	—
----	---

1. Сведения о характерных точках границ уточняемого земельного участка с кадастровым номером 34:13:140002:227 :

Система координат МСК-34, зона 1 Зона № 1

Обозначение характерных точек границ	Координаты, м				Метод определения координат	Формулы, примененные для расчета средней квадратической погрешности определения координат характерных точек границ (Mt), с подставленными в такие формулы значениями и итоговые (вычисленные) значения Mt, м	Описание закрепления точки
	содержатся в Едином государственном реестре недвижимости		определены в результате выполнения комплексных кадастровых работ				
	X	Y	X	Y			
1	2	3	4	5	6	7	8
н663У	—	—	367 900,15	1 295 181,12	Метод спутниковых геодезических измерений (определений)	$\sqrt{(0,08^2 + 0,06^2)} = 0,10$	—
н664У	—	—	367 880,10	1 295 188,11			
н665У	—	—	367 865,10	1 295 146,11			
н666У	—	—	367 863,26	1 295 141,16			
н667У	—	—	367 880,31	1 295 131,01			
н668У	—	—	367 882,98	1 295 137,42			

1	2	3	4	5	6	7	8
н663У	—	—	367 900,15	1 295 181,12	Метод спутниковых геодезических измерений (определений)	$\sqrt{(0,08^2 + 0,06^2)} = 0,10$	—

2. Сведения о частях границ уточняемого земельного участка с кадастровым номером 34:13:140002:227 :

Обозначение части границ		Горизонтальное проложение (S), м	Описание прохождения части границ	Сведения о согласовании местоположения границ (согласовано/спорное)
от т.	до т.			
1	2	3	4	5
н663У	н664У	21,23	—	согласовано
н664У	н665У	44,60		
н665У	н666У	5,28		
н666У	н667У	19,84		
н667У	н668У	6,94		
н668У	н663У	46,95		

3. Сведения о характеристиках уточняемого земельного участка с кадастровым номером 34:13:140002:227 :

№ п/п	Наименование характеристики земельного участка	Значение характеристики
1	2	3
1.	Адрес земельного участка	404374, Российская Федерация, Волгоградская область, Котельниковский р-н, Майоровский х, Центральная ул, д 7
1.1.	Сведения о местоположении земельного участка (при отсутствии адреса) в структурированном в соответствии с федеральной информационной адресной системой виде	—
1.2.	Дополнительные сведения о местоположении земельного участка	—
2.	Площадь земельного участка ± величина погрешности определения (вычисления) площади (P ± ΔP), м ²	1 059 ± 11,00
3.	Формула, примененная для вычисления предельной погрешности определения площади земельного участка, с подставленными значениями и итоговые (вычисленные) значения	$3,5 * 0,10 * \sqrt{(1\ 059,00)} = 11$
4.	Площадь земельного участка согласно сведениям Единого государственного реестра недвижимости (P _{кад}), м ²	1 000,00
5.	Оценка расхождения P и P _{кад} (P - P _{кад}), м ²	59
6.	Предельный минимальный и максимальный размеры земельного участка (P _{мин} и P _{макс}), м ²	P _{мин} = 400 P _{макс} = 2 500
7.	Вид (виды) разрешенного использования	для ведения личного подсобного хозяйства

1	2	3
7.1.	Дополнительные сведения об использовании земельного участка	—
8.	Кадастровый или иной государственный учетный номер (инвентарный) здания, сооружения, объекта незавершенного строительства, расположенного на земельном участке	34:13:140002:366
9.	Сведения о земельных участках (землях общего пользования, территории общего пользования), посредством которых обеспечивается доступ	Земли общего пользования
10.	Иные сведения	—

4. Пояснения к сведениям об уточняемом земельном участке с кадастровым номером 34:13:140002:227 :

1.	—
----	---

1. Сведения о характерных точках границ уточняемого земельного участка с кадастровым номером 34:13:140002:229 :

Система координат МСК-34, зона 1 Зона № 1

Обозначение характерных точек границ	Координаты, м				Метод определения координат	Формулы, примененные для расчета средней квадратической погрешности определения координат характерных точек границ (Mt), с подставленными в такие формулы значениями и итоговые (вычисленные) значения Mt, м	Описание закрепления точки
	содержатся в Едином государственном реестре недвижимости		определены в результате выполнения комплексных кадастровых работ				
	X	Y	X	Y			
1	2	3	4	5	6	7	8
н657У	—	—	368 223,49	1 295 017,39	Метод спутниковых геодезических измерений (определений)	$\sqrt{(0,08^2 + 0,06^2)} = 0,10$	—
н658У	—	—	368 234,36	1 295 044,10			
н659У	—	—	368 238,45	1 295 053,69			
н660У	—	—	368 189,97	1 295 075,37			
н661У	—	—	368 186,38	1 295 067,31			
н662У	—	—	368 171,22	1 295 038,04			

1	2	3	4	5	6	7	8
н657У	—	—	368 223,49	1 295 017,39	Метод спутниковых геодезических измерений (определений)	$\sqrt{(0,08^2 + 0,06^2)} = 0,10$	—

2. Сведения о частях границ уточняемого земельного участка с кадастровым номером 34:13:140002:229 :

Обозначение части границ		Горизонтальное проложение (S), м	Описание прохождения части границ	Сведения о согласовании местоположения границ (согласовано/спорное)
от т.	до т.			
1	2	3	4	5
н657У	н658У	28,84	—	согласовано
н658У	н659У	10,43		
н659У	н660У	53,11		
н660У	н661У	8,82		
н661У	н662У	32,96		
н662У	н657У	56,20		

3. Сведения о характеристиках уточняемого земельного участка с кадастровым номером 34:13:140002:229 :

№ п/п	Наименование характеристики земельного участка	Значение характеристики
1	2	3
1.	Адрес земельного участка	—
1.1.	Сведения о местоположении земельного участка (при отсутствии адреса) в структурированном в соответствии с федеральной информационной адресной системой виде	Российская Федерация, Волгоградская область, Котельниковский р-н, Майоровский х, Мира ул, д 26
1.2.	Дополнительные сведения о местоположении земельного участка	—
2.	Площадь земельного участка ± величина погрешности определения (вычисления) площади ($P \pm \Delta P$), м ²	$2\ 200 \pm 16,00$
3.	Формула, примененная для вычисления предельной погрешности определения площади земельного участка, с подставленными значениями и итоговые (вычисленные) значения	$3,5 * 0,10 * \sqrt{(2\ 200,00)} = 16$
4.	Площадь земельного участка согласно сведениям Единого государственного реестра недвижимости (Ркад), м ²	2 200,00
5.	Оценка расхождения Р и Ркад ($P - P_{кад}$), м ²	0
6.	Предельный минимальный и максимальный размеры земельного участка (Рмин и Рмакс), м ²	Рмин = 400 Рмакс = 2 500
7.	Вид (виды) разрешенного использования	для ведения личного подсобного хозяйства
7.1.	Дополнительные сведения об использовании земельного участка	—

1	2	3
8.	Кадастровый или иной государственный учетный номер (инвентарный) здания, сооружения, объекта незавершенного строительства, расположенного на земельном участке	34:13:140003:1354
9.	Сведения о земельных участках (землях общего пользования, территории общего пользования), посредством которых обеспечивается доступ	Земли общего пользования
10.	Иные сведения	—

4. Пояснения к сведениям об уточняемом земельном участке с кадастровым номером 34:13:140002:229 :

1.	—
----	---

1. Сведения о характерных точках границ уточняемого земельного участка с кадастровым номером 34:13:140002:231 :
 Система координат МСК-34, зона 1 Зона № 1

Обозначение характерных точек границ	Координаты, м				Метод определения координат	Формулы, примененные для расчета средней квадратической погрешности определения координат характерных точек границ (Mt), с подставленными в такие формулы значениями и итоговые (вычисленные) значения Mt, м	Описание закрепления точки
	содержатся в Едином государственном реестре недвижимости		определены в результате выполнения комплексных кадастровых работ				
	X	Y	X	Y			
1	2	3	4	5	6	7	8
н642У	—	—	368 251,96	1 295 408,94	Метод спутниковых геодезических измерений (определений)	$\sqrt{(0,08^2 + 0,06^2)} = 0,10$	—
н643У	—	—	368 251,45	1 295 408,03			
н644У	—	—	368 248,86	1 295 409,11			
н645У	—	—	368 246,10	1 295 403,91			
н646У	—	—	368 249,94	1 295 401,60			
н647У	—	—	368 241,30	1 295 384,10			
н648У	—	—	368 273,20	1 295 369,22			

1	2	3	4	5	6	7	8
н649У	—	—	368 277,05	1 295 377,85	Метод спутниковых геодезических измерений (определений)	$\sqrt{(0,08^2 + 0,06^2)} = 0,10$	—
н650У	—	—	368 278,24	1 295 377,31			
н651У	—	—	368 286,81	1 295 395,01			
н652У	—	—	368 294,03	1 295 400,77			
н653У	—	—	368 299,70	1 295 412,11			
н654У	—	—	368 279,60	1 295 420,36			
н655У	—	—	368 277,44	1 295 413,24			
н656У	—	—	368 265,39	1 295 402,65			
н642У	—	—	368 251,96	1 295 408,94			

2. Сведения о частях границ уточняемого земельного участка с кадастровым номером 34:13:140002:231 **:**

Обозначение части границ		Горизонтальное проложение (S), м	Описание прохождения части границ	Сведения о согласовании местоположения границ (согласовано/спорное)
от т. 1	до т. 2			
1	2	3	4	5
н642У	н643У	1,04	—	согласовано
н643У	н644У	2,81		
н644У	н645У	5,89		
н645У	н646У	4,48		
н646У	н647У	19,52		
н647У	н648У	35,20		
н648У	н649У	9,45		
н649У	н650У	1,31		
н650У	н651У	19,67		
н651У	н652У	9,24		
н652У	н653У	12,68		
н653У	н654У	21,73		

1	2	3	4	5
н654У	н655У	7,44	—	согласовано
н655У	н656У	16,04		
н656У	н642У	14,83		

3. Сведения о характеристиках уточняемого земельного участка с кадастровым номером 34:13:140002:231 :

№ п/п	Наименование характеристики земельного участка	Значение характеристики
1	2	3
1.	Адрес земельного участка	—
1.1.	Сведения о местоположении земельного участка (при отсутствии адреса) в структурированном в соответствии с федеральной информационной адресной системой виде	Российская Федерация, Волгоградская область, Котельниковский р-н, Майоровский х, Восточная ул, д 6
1.2.	Дополнительные сведения о местоположении земельного участка	—
2.	Площадь земельного участка ± величина погрешности определения (вычисления) площади ($P \pm \Delta P$), м ²	1 479 ± 13,00
3.	Формула, примененная для вычисления предельной погрешности определения площади земельного участка, с подставленными значениями и итоговые (вычисленные) значения	$3,5 * 0,10 * \sqrt{(1\ 479,00)} = 13$
4.	Площадь земельного участка согласно сведениям Единого государственного реестра недвижимости (Ркад), м ²	1 600,00
5.	Оценка расхождения Р и Ркад ($P - P_{кад}$), м ²	121
6.	Предельный минимальный и максимальный размеры земельного участка (Рмин и Рмакс), м ²	Рмин = 400 Рмакс = 2 500
7.	Вид (виды) разрешенного использования	для ведения личного подсобного хозяйства
7.1.	Дополнительные сведения об использовании земельного участка	—
8.	Кадастровый или иной государственный учетный номер (инвентарный) здания, сооружения, объекта незавершенного строительства, расположенного на земельном участке	—
9.	Сведения о земельных участках (землях общего пользования, территории общего пользования), посредством которых обеспечивается доступ	Земли общего пользования
10.	Иные сведения	—

4. Пояснения к сведениям об уточняемом земельном участке с кадастровым номером 34:13:140002:231 :

1.	—
----	---

1. Сведения о характерных точках границ уточняемого земельного участка с кадастровым номером 34:13:140002:233 :
 Система координат МСК-34, зона 1 Зона № 1

Обозначение характерных точек границ	Координаты, м				Метод определения координат	Формулы, примененные для расчета средней квадратической погрешности определения координат характерных точек границ (Mt), с подставленными в такие формулы значениями и итоговые (вычисленные) значения Mt, м	Описание закрепления точки
	содержатся в Едином государственном реестре недвижимости		определены в результате выполнения комплексных кадастровых работ				
	X	Y	X	Y			
1	2	3	4	5	6	7	8
н637У	—	—	368 065,11	1 294 614,16	Метод спутниковых геодезических измерений (определений)	$\sqrt{(0,08^2 + 0,06^2)} = 0,10$	—
н638У	—	—	368 061,47	1 294 615,64			
н639У	—	—	368 038,01	1 294 625,85			
н640У	—	—	368 031,88	1 294 605,81			
н641У	—	—	368 059,74	1 294 595,13			
н637У	—	—	368 065,11	1 294 614,16			

2. Сведения о частях границ уточняемого земельного участка с кадастровым номером 34:13:140002:233 :

Обозначение части границ		Горизонтальное проложение (S), м	Описание прохождения части границ	Сведения о согласовании местоположения границ (согласовано/спорное)
от т.	до т.			
1	2	3	4	5
н637У	н638У	3,93	—	согласовано
н638У	н639У	25,59		
н639У	н640У	20,96		
н640У	н641У	29,84		
н641У	н637У	19,77		

3. Сведения о характеристиках уточняемого земельного участка с кадастровым номером 34:13:140002:233 :

№ п/п	Наименование характеристики земельного участка	Значение характеристики
1	2	3
1		

1	2	3
1.	Адрес земельного участка	404374, Российская Федерация, Волгоградская область, Котельниковский р-н, Майоровский х, Северная ул, д 4
1.1.	Сведения о местоположении земельного участка (при отсутствии адреса) в структурированном в соответствии с федеральной информационной адресной системой виде	—
1.2.	Дополнительные сведения о местоположении земельного участка	—
2.	Площадь земельного участка \pm величина погрешности определения (вычисления) площади ($P \pm \Delta P$), м ²	600 \pm 9,00
3.	Формула, примененная для вычисления предельной погрешности определения площади земельного участка, с подставленными значениями и итоговые (вычисленные) значения	$3,5 * 0,10 * \sqrt{(600,00)} = 9$
4.	Площадь земельного участка согласно сведениям Единого государственного реестра недвижимости (Ркад), м ²	600,00
5.	Оценка расхождения P и Ркад ($P - P_{кад}$), м ²	0
6.	Предельный минимальный и максимальный размеры земельного участка (Рмин и Рмакс), м ²	Рмин = 400 Рмакс = 2 500
7.	Вид (виды) разрешенного использования	Для эксплуатации жилого дома и ведения личного подсобного хозяйства
7.1.	Дополнительные сведения об использовании земельного участка	—
8.	Кадастровый или иной государственный учетный номер (инвентарный) здания, сооружения, объекта незавершенного строительства, расположенного на земельном участке	34:13:140002:496
9.	Сведения о земельных участках (землях общего пользования, территории общего пользования), посредством которых обеспечивается доступ	Земли общего пользования
10.	Иные сведения	—
4. Пояснения к сведениям об уточняемом земельном участке с кадастровым номером		34:13:140002:233 :
1.		—

1. Сведения о характерных точках границ уточняемого земельного участка с кадастровым номером 34:13:140002:236 :
 Система координат МСК-34, зона 1 Зона № 1

Обозначение характерных точек границ	Координаты, м				Метод определения координат	Формулы, примененные для расчета средней квадратической погрешности определения координат характерных точек границ (Mt), с подставленными в такие формулы значениями и итоговые (вычисленные) значения Mt, м	Описание закрепления точки
	содержатся в Едином государственном реестре недвижимости		определены в результате выполнения комплексных кадастровых работ				
	X	Y	X	Y			
1	2	3	4	5	6	7	8
н630У	—	—	368 047,70	1 295 770,26	Метод спутниковых геодезических измерений (определений)	$\sqrt{(0,08^2 + 0,06^2)} = 0,10$	—
н631У	—	—	368 061,63	1 295 791,32			
н632У	—	—	368 069,83	1 295 803,34			
н633У	—	—	368 070,61	1 295 804,31			
н634У	—	—	368 043,65	1 295 822,44			
н635У	—	—	368 024,57	1 295 789,45			
н636У	—	—	368 024,57	1 295 785,81			
н630У	—	—	368 047,70	1 295 770,26			

2. Сведения о частях границ уточняемого земельного участка с кадастровым номером 34:13:140002:236 :

Обозначение части границ		Горизонтальное проложение (S), м	Описание прохождения части границ	Сведения о согласовании местоположения границ (согласовано/спорное)
от т.	до т.			
1	2	3	4	5
н630У	н631У	25,25	—	согласовано
н631У	н632У	14,55		
н632У	н633У	1,24		
н633У	н634У	32,49		

1	2	3	4	5
н634У	н635У	38,11	—	согласовано
н635У	н636У	3,64		
н636У	н630У	27,87		

3. Сведения о характеристиках уточняемого земельного участка с кадастровым номером 34:13:140002:236 :

№ п/п	Наименование характеристики земельного участка	Значение характеристики
1	2	3
1.	Адрес земельного участка	404374, Российская Федерация, Волгоградская область, Котельниковский р-н, Майоровский х, Новоселов ул, д 8
1.1.	Сведения о местоположении земельного участка (при отсутствии адреса) в структурированном в соответствии с федеральной информационной адресной системой виде	—
1.2.	Дополнительные сведения о местоположении земельного участка	—
2.	Площадь земельного участка ± величина погрешности определения (вычисления) площади ($P \pm \Delta P$), м ²	1 269 ± 12,00
3.	Формула, примененная для вычисления предельной погрешности определения площади земельного участка, с подставленными значениями и итоговые (вычисленные) значения	$3,5*0,10*\sqrt{(1\ 269,00)} = 12$
4.	Площадь земельного участка согласно сведениям Единого государственного реестра недвижимости (Ркад), м ²	1 500,00
5.	Оценка расхождения Р и Ркад ($P - P_{кад}$), м ²	231
6.	Предельный минимальный и максимальный размеры земельного участка (Рмин и Рмакс), м ²	Рмин = 400 Рмакс = 2 500
7.	Вид (виды) разрешенного использования	для ведения личного подсобного хозяйства
7.1.	Дополнительные сведения об использовании земельного участка	—
8.	Кадастровый или иной государственный учетный номер (инвентарный) здания, сооружения, объекта незавершенного строительства, расположенного на земельном участке	34:13:140003:1345
9.	Сведения о земельных участках (землях общего пользования, территории общего пользования), посредством которых обеспечивается доступ	Земли общего пользования
10.	Иные сведения	—

4. Пояснения к сведениям об уточняемом земельном участке с кадастровым номером 34:13:140002:236 :

1.	—
----	---

1. Сведения о характерных точках границ уточняемого земельного участка с кадастровым номером 34:13:140002:237 :
 Система координат МСК-34, зона 1 Зона № 1

Обозначение характерных точек границ	Координаты, м				Метод определения координат	Формулы, примененные для расчета средней квадратической погрешности определения координат характерных точек границ (Mt), с подставленными в такие формулы значениями и итоговые (вычисленные) значения Mt, м	Описание закрепления точки
	содержатся в Едином государственном реестре недвижимости		определены в результате выполнения комплексных кадастровых работ				
	X	Y	X	Y			
1	2	3	4	5	6	7	8
н621У	—	—	368 042,52	1 295 361,63	Метод спутниковых геодезических измерений (определений)	$\sqrt{(0,08^2 + 0,06^2)} = 0,10$	—
н622У	—	—	368 072,33	1 295 372,76			
н623У	—	—	368 086,02	1 295 375,52			
н624У	—	—	368 082,99	1 295 387,70			
н625У	—	—	368 072,54	1 295 397,82			
н626У	—	—	368 060,24	1 295 404,50			
н627У	—	—	368 043,64	1 295 396,57			
н628У	—	—	368 038,01	1 295 393,76			
н629У	—	—	368 028,65	1 295 389,63			
н621У	—	—	368 042,52	1 295 361,63			

2. Сведения о частях границ уточняемого земельного участка с кадастровым номером 34:13:140002:237 :

Обозначение части границ		Горизонтальное проложение (S), м	Описание прохождения части границ	Сведения о согласовании местоположения границ (согласовано/спорное)
от т.	до т.			
1	2	3	4	5

1	2	3	4	5
н621У	н622У	31,82	—	согласовано
н622У	н623У	13,97		
н623У	н624У	12,55		
н624У	н625У	14,55		
н625У	н626У	14,00		
н626У	н627У	18,40		
н627У	н628У	6,29		
н628У	н629У	10,23		
н629У	н621У	31,25		

3. Сведения о характеристиках уточняемого земельного участка с кадастровым номером 34:13:140002:237 :

№ п/п	Наименование характеристики земельного участка	Значение характеристики
1	2	3
1.	Адрес земельного участка	404374, Российская Федерация, Волгоградская область, Котельниковский р-н, Майоровский х, Мира ул, д 8
1.1.	Сведения о местоположении земельного участка (при отсутствии адреса) в структурированном в соответствии с федеральной информационной адресной системой виде	—
1.2.	Дополнительные сведения о местоположении земельного участка	—
2.	Площадь земельного участка ± величина погрешности определения (вычисления) площади ($P \pm \Delta P$), м ²	1 457 ± 13,00
3.	Формула, примененная для вычисления предельной погрешности определения площади земельного участка, с подставленными значениями и итоговые (вычисленные) значения	$3,5 * 0,10 * \sqrt{(1\ 457,00)} = 13$
4.	Площадь земельного участка согласно сведениям Единого государственного реестра недвижимости (Ркад), м ²	1 200,00
5.	Оценка расхождения Р и Ркад ($P - P_{кад}$), м ²	257
6.	Предельный минимальный и максимальный размеры земельного участка (Рмин и Рмакс), м ²	Рмин = 400 Рмакс = 2 500
7.	Вид (виды) разрешенного использования	для ведения личного подсобного хозяйства
7.1.	Дополнительные сведения об использовании земельного участка	—
8.	Кадастровый или иной государственный учетный номер (инвентарный) здания, сооружения, объекта незавершенного строительства, расположенного на земельном участке	34:13:140002:422

1	2	3
9.	Сведения о земельных участках (землях общего пользования, территории общего пользования), посредством которых обеспечивается доступ	Земли общего пользования
10.	Иные сведения	—

4. Пояснения к сведениям об уточняемом земельном участке с кадастровым номером 34:13:140002:237 :

1.	—
----	---

1. Сведения о характерных точках границ уточняемого земельного участка с кадастровым номером 34:13:140002:239 :
 Система координат МСК-34, зона 1 Зона № 1

Обозначение характерных точек границ	Координаты, м				Метод определения координат	Формулы, примененные для расчета средней квадратической погрешности определения координат характерных точек границ (Mt), с подставленными в такие формулы значениями и итоговые (вычисленные) значения Mt, м	Описание закрепления точки
	содержатся в Едином государственном реестре недвижимости		определены в результате выполнения комплексных кадастровых работ				
	X	Y	X	Y			
1	2	3	4	5	6	7	8
н617У	—	—	367 730,44	1 295 199,41	Метод спутниковых геодезических измерений (определений)	$\sqrt{(0,08^2 + 0,06^2)} = 0,10$	—
н618У	—	—	367 702,88	1 295 158,77			
н619У	—	—	367 739,78	1 295 135,08			
н620У	—	—	367 765,69	1 295 175,83			
н617У	—	—	367 730,44	1 295 199,41			

2. Сведения о частях границ уточняемого земельного участка с кадастровым номером 34:13:140002:239 :

Обозначение части границ		Горизонтальное проложение (S), м	Описание прохождения части границ	Сведения о согласовании местоположения границ (согласовано/спорное)
от т.	до т.			
1	2	3	4	5
н617У	н618У	49,10	—	согласовано
н618У	н619У	43,85		

1	2	3	4	5
н619У	н620У	48,29	—	согласовано
н620У	н617У	42,41		

3. Сведения о характеристиках уточняемого земельного участка с кадастровым номером 34:13:140002:239 :

№ п/п	Наименование характеристики земельного участка	Значение характеристики
1	2	3
1.	Адрес земельного участка	—
1.1.	Сведения о местоположении земельного участка (при отсутствии адреса) в структурированном в соответствии с федеральной информационной адресной системой виде	Российская Федерация, Волгоградская область, Котельниковский р-н, Майоровский х, Южная ул, д 4
1.2.	Дополнительные сведения о местоположении земельного участка	—
2.	Площадь земельного участка ± величина погрешности определения (вычисления) площади ($P \pm \Delta P$), м ²	2 100 ± 16,00
3.	Формула, примененная для вычисления предельной погрешности определения площади земельного участка, с подставленными значениями и итоговые (вычисленные) значения	$3,5 * 0,10 * \sqrt{(2\ 100,00)} = 16$
4.	Площадь земельного участка согласно сведениям Единого государственного реестра недвижимости (Ркад), м ²	2 100,00
5.	Оценка расхождения Р и Ркад ($P - P_{кад}$), м ²	0
6.	Предельный минимальный и максимальный размеры земельного участка (Рмин и Рмакс), м ²	Рмин = 400 Рмакс = 2 500
7.	Вид (виды) разрешенного использования	для ведения личного подсобного хозяйства
7.1.	Дополнительные сведения об использовании земельного участка	—
8.	Кадастровый или иной государственный учетный номер (инвентарный) здания, сооружения, объекта незавершенного строительства, расположенного на земельном участке	—
9.	Сведения о земельных участках (землях общего пользования, территории общего пользования), посредством которых обеспечивается доступ	Земли общего пользования
10.	Иные сведения	—

4. Пояснения к сведениям об уточняемом земельном участке с кадастровым номером 34:13:140002:239 :

1.	—
----	---

Сведения об образуемых земельных участках

1. Сведения о характерных точках границ образуемого земельного участка _____ :

_____ обозначение земельного участка

Система координат _____

Зона № _____

Обозначение характерных точек границ	Координаты, м		Метод определения координат	Формулы, примененные для расчета средней квадратической погрешности определения координат характерных точек границ (Mt), с подставленными в такие формулы значениями и итоговые (вычисленные) значения Mt, м	Описание закрепления точки
	X	Y			
1	2	3	4	5	6

2. Сведения о частях границ образуемого земельного участка _____ :

_____ обозначение земельного участка

Обозначение части границ		Горизонтальное проложение (S), м	Описание прохождения части границ	Сведения о согласовании местоположения границ (согласовано/спорное)
от т.	до т.			
1	2	3	4	5

3. Сведения о характеристиках образуемого земельного участка _____ :

_____ обозначение земельного участка

№ п/п	Наименование характеристики земельного участка	Значение характеристики
1	2	3
1.	Адрес земельного участка	
1.1.	Сведения о местоположении земельного участка (при отсутствии адреса) в структурированном в соответствии с федеральной информационной адресной системой виде	
1.2.	Дополнительные сведения о местоположении земельного участка	
2.	Категория земель	
3.	Вид (виды) разрешенного использования	
3.1.	Дополнительные сведения об использовании земельного участка	
4.	Реестровый номер границ территориальной зоны или в случае отсутствия такого реестрового номера ее индивидуальное обозначение (вид, тип, номер, индекс)	
5.	Площадь земельного участка ± величина погрешности определения (вычисления) площади ($P \pm \Delta P$), м ²	

1	2	3
6.	Формула, примененная для вычисления предельной погрешности определения площади земельного участка, с подставленными значениями и итоговые (вычисленные) значения	
7.	Предельный минимальный и максимальный размеры земельного участка (Рмин) и (Рмакс), м ²	
8.	Кадастровый или иной государственный учетный номер (инвентарный) объекта недвижимости, расположенного на образуемом земельном участке	
9.	Кадастровые номера исходных земельных участков	
9.1.	Кадастровый номер входящего в состав земельного участка, представляющего собой единое землепользование (номер контура многоконтурного земельного участка), преобразование которого осуществляется	
9.2.	Кадастровые номера земельных участков, исключаемых из состава измененного (исходного) земельного участка, представляющего собой единое землепользование	
9.3.	Кадастровый или иной государственный учетный номер (инвентарный) объекта недвижимости, расположенного на измененном земельном участке	
10.	Условный номер земельного участка	
11.	Учетный номер проекта межевания территории	
12.	Дополнительные сведения об образовании земельного участка	
13.	Сведения о земельных участках (землях общего пользования, территории общего пользования), посредством которых обеспечивается доступ	
14.	Иные сведения	
4. Пояснения к сведениям об образуемом земельном участке _____ : обозначение земельного участка		
1.		

Сведения об уточняемых земельных участках, необходимые для исправления реестровых ошибок в сведениях о местоположении их границ

1. Сведения о характерных точках границ уточняемого земельного участка с кадастровым номером 34:13:140002:28 :

Система координат МСК-34, зона 1 Зона № 1

Обозначение характерных точек границ	Координаты, м				Метод определения координат	Формулы, примененные для расчета средней квадратической погрешности определения координат характерных точек границ (Mt), с подставленными в такие формулы значениями и итоговые (вычисленные) значения Mt, м	Описание закрепления точки
	содержатся в Едином государственном реестре недвижимости		определены в результате выполнения комплексных кадастровых работ				
	X	Y	X	Y			
1	2	3	4	5	6	7	8
1508	367 816,47	1 294 166,78	—	—	Метод спутниковых геодезических измерений (определений)	0,10	—
1509	367 808,53	1 294 143,91	—	—			
1510	367 806,12	1 294 133,33	—	—			
1511	367 804,66	1 294 119,43	—	—			
1512	367 828,53	1 294 118,49	—	—			
1513	367 832,95	1 294 118,41	—	—			
1514	367 839,79	1 294 118,38	—	—			
1515	367 843,90	1 294 118,35	—	—			
1516	367 844,07	1 294 123,93	—	—			
1517	367 849,46	1 294 123,98	—	—			
1518	367 851,15	1 294 135,27	—	—			

1	2	3	4	5	6	7	8
1519	367 856,53	1 294 134,58	—	—	Метод спутниковых геодезических измерений (определений)	0,10	
1520	367 857,48	1 294 139,27	—	—			
1521	367 847,81	1 294 140,58	—	—			
1522	367 850,59	1 294 158,07	—	—			
1523	367 846,87	1 294 158,53	—	—			
1524	367 847,31	1 294 167,96	—	—			
1525	367 841,67	1 294 169,17	—	—			
1526	367 834,05	1 294 169,88	—	—			
1527	367 833,47	1 294 165,99	—	—			
н1528У	—	—	367 842,56	1 294 311,30			
н1529У	—	—	367 834,62	1 294 288,43			
н1530У	—	—	367 832,21	1 294 277,85			
н1531У	—	—	367 830,75	1 294 263,95			
н1532У	—	—	367 854,62	1 294 263,01			
н1533У	—	—	367 859,04	1 294 262,93			
н1534У	—	—	367 865,88	1 294 262,90			
н1535У	—	—	367 869,99	1 294 262,87			

1	2	3	4	5	6	7	8
н1536У	—	—	367 870,16	1 294 268,45	Метод спутниковых геодезических измерений (определений)	$\sqrt{(0,08^2 + 0,06^2)} = 0,10$	—
н1537У	—	—	367 875,55	1 294 268,50			
н1538У	—	—	367 877,24	1 294 279,79			
н1539У	—	—	367 882,62	1 294 279,10			
н1540У	—	—	367 883,57	1 294 283,79			
н1541У	—	—	367 873,90	1 294 285,10			
н1542У	—	—	367 876,68	1 294 302,59			
н1543У	—	—	367 872,96	1 294 303,05			
н1544У	—	—	367 873,40	1 294 312,48			
н1545У	—	—	367 867,76	1 294 313,69			
н1546У	—	—	367 860,14	1 294 314,40			
н1547У	—	—	367 859,56	1 294 310,51			
1508	367 816,47	1 294 166,78	—	—	0,10		

2. Сведения о частях границ уточняемого земельного участка с кадастровым номером 34:13:140002:28 :

Обозначение части границ		Горизонтальное проложение (S), м	Описание прохождения части границ	Сведения о согласовании местоположения границ (согласовано/спорное)
от т.	до т.			
1	2	3	4	5
н1528У	н1529У	24,21	—	согласовано
н1529У	н1530У	10,85		
н1530У	н1531У	13,98		
н1531У	н1532У	23,89		
н1532У	н1533У	4,42		

1	2	3	4	5
н1533У	н1534У	6,84	—	согласовано
н1534У	н1535У	4,11		
н1535У	н1536У	5,58		
н1536У	н1537У	5,39		
н1537У	н1538У	11,42		
н1538У	н1539У	5,42		
н1539У	н1540У	4,79		
н1540У	н1541У	9,76		
н1541У	н1542У	17,71		
н1542У	н1543У	3,75		
н1543У	н1544У	9,44		
н1544У	н1545У	5,77		
н1545У	н1546У	7,65		
н1546У	н1547У	3,93		
н1547У	н1528У	17,02		

3. Сведения о характеристиках уточняемого земельного участка с кадастровым номером 34:13:140002:28 :

№ п/п	Наименование характеристики	Значение характеристики
1	2	3
1.	Адрес земельного участка	—
1.1.	Сведения о местоположении земельного участка (при отсутствии адреса) в структурированном в соответствии с федеральной информационной адресной системой виде	Российская Федерация, Волгоградская область, Котельниковский р-н, Майоровский х, Юбилейная ул, д 1
1.2.	Дополнительные сведения о местоположении земельного участка	—
2.	Площадь земельного участка ± величина погрешности определения (вычисления) площади ($P \pm \Delta P$), м ²	1 952 ± 15,00
3.	Формула, примененная для вычисления предельной погрешности определения площади земельного участка, с подставленными значениями и итоговые (вычисленные) значения	$3,5 * 0,10 * \sqrt{(1\ 952,00)} = 15$
4.	Площадь земельного участка согласно сведениям Единого государственного реестра недвижимости (Ркад), м ²	1 952,00
5.	Оценка расхождения Р и Ркад ($P - P_{кад}$), м ²	0

1	2	3
6.	Предельный минимальный и максимальный размеры земельного участка (Р _{мин} и Р _{макс}), м ²	Р _{мин} = Р _{мин} = 400 Р _{макс} = Р _{макс} = 2 500
7.	Кадастровый или иной государственный учетный номер (инвентарный) здания, сооружения, объекта незавершенного строительства, расположенного на земельном участке	34:13:140002:455
8.	Вид (виды) разрешенного использования	для ведения личного подсобного хозяйства
8.1.	Дополнительные сведения об использовании земельного участка	—
9.	Сведения о земельных участках (землях общего пользования, территории общего пользования), посредством которых обеспечивается доступ	Земли общего пользования
10.	Иные сведения	—

4. Пояснения к сведениям об уточняемом земельном участке с кадастровым номером 34:13:140002:28 :

1.	—
----	---

1. Сведения о характерных точках границ уточняемого земельного участка с кадастровым номером 34:13:140002:56 :

Система координат МСК-34, зона 1 Зона № 1

Обозначение характерных точек границ	Координаты, м				Метод определения координат	Формулы, примененные для расчета средней квадратической погрешности определения координат характерных точек границ (Mt), с подставленными в такие формулы значениями и итоговые (вычисленные) значения Mt, м	Описание закрепления точки
	содержатся в Едином государственном реестре недвижимости		определены в результате выполнения комплексных кадастровых работ				
	X	Y	X	Y			
1	2	3	4	5	6	7	8
1399	367 964,44	1 294 963,10	—	—	Метод спутниковых геодезических измерений (определений)	0,10	—
1400	367 969,71	1 294 998,12	—	—			
1401	367 969,49	1 295 025,68	—	—			
1402	367 959,47	1 295 025,97	—	—			
1403	367 931,48	1 295 027,84	—	—			

1	2	3	4	5	6	7	8
1404	367 926,66	1 295 028,23	—	—		0,10	
1405	367 925,80	1 295 017,39	—	—			
1406	367 925,29	1 295 006,70	—	—			
1407	367 924,63	1 294 996,77	—	—			
1408	367 939,69	1 294 992,49	—	—			
1409	367 939,75	1 294 986,92	—	—			
1410	367 939,99	1 294 965,38	—	—			
н1411У	—	—	367 943,92	1 294 946,38			
н1412У	—	—	367 950,71	1 294 981,14			
н1413У	—	—	367 951,70	1 295 008,68			
н1414У	—	—	367 941,70	1 295 009,41			
н1415У	—	—	367 913,82	1 295 012,50	Метод спутниковых геодезических измерений (определений)	√(0,08 ² + 0,06 ²) = 0,10	—
н1396У	—	—	367 909,02	1 295 013,10			
н1395У	—	—	367 907,69	1 295 002,30			
н1394У	—	—	367 906,71	1 294 991,65			
н1393У	—	—	367 905,62	1 294 981,76			
н1392У	—	—	367 920,48	1 294 976,82			

1	2	3	4	5	6	7	8
н1391У	—	—	367 920,29	1 294 971,26	Метод спутниковых геодезических измерений (определений)	$\sqrt{(0,08^2 + 0,06^2)} = 0,10$	—
н1390У	—	—	367 919,59	1 294 949,73			
1399	367 964,44	1 294 963,10	—	—		0,10	

2. Сведения о частях границ уточняемого земельного участка с кадастровым номером 34:13:140002:56 :

Обозначение части границ		Горизонтальное проложение (S), м	Описание прохождения части границ	Сведения о согласовании местоположения границ (согласовано/спорное)
от т.	до т.			
1	2	3	4	5
н1411У	н1412У	35,42	—	согласовано
н1412У	н1413У	27,56		
н1413У	н1414У	10,03		
н1414У	н1415У	28,05		
н1415У	н1396У	4,84		
н1396У	н1395У	10,88		
н1395У	н1394У	10,69		
н1394У	н1393У	9,95		
н1393У	н1392У	15,66		
н1392У	н1391У	5,56		
н1391У	н1390У	21,54		
н1390У	н1411У	24,56		

3. Сведения о характеристиках уточняемого земельного участка с кадастровым номером 34:13:140002:56 :

№ п/п	Наименование характеристики	Значение характеристики
1	2	3
1.	Адрес земельного участка	—
1.1.	Сведения о местоположении земельного участка (при отсутствии адреса) в структурированном в соответствии с федеральной информационной адресной системой виде	Российская Федерация, Волгоградская область, Котельниковский р-н, Майоровский х, Южная ул, д 17
1.2.	Дополнительные сведения о местоположении земельного участка	—
2.	Площадь земельного участка ± величина погрешности определения (вычисления) площади ($P \pm \Delta P$), м ²	2 240 ± 17,00

1	2	3
3.	Формула, примененная для вычисления предельной погрешности определения площади земельного участка, с подставленными значениями и итоговые (вычисленные) значения	$3,5*0,10*\sqrt{(2\ 240,00)} = 17$
4.	Площадь земельного участка согласно сведениям Единого государственного реестра недвижимости (Ркад), м ²	2 240,00
5.	Оценка расхождения Р и Ркад (Р - Ркад), м ²	0
6.	Предельный минимальный и максимальный размеры земельного участка (Рмин и Рмакс), м ²	Рмин = Рмин = 400 Рмакс = Рмакс = 2 500
7.	Кадастровый или иной государственный учетный номер (инвентарный) здания, сооружения, объекта незавершенного строительства, расположенного на земельном участке	34:13:140002:531
8.	Вид (виды) разрешенного использования	для ведения личного подсобного хозяйства
8.1.	Дополнительные сведения об использовании земельного участка	—
9.	Сведения о земельных участках (землях общего пользования, территории общего пользования), посредством которых обеспечивается доступ	Земли общего пользования
10.	Иные сведения	—

4. Пояснения к сведениям об уточняемом земельном участке с кадастровым номером 34:13:140002:56 :

1.	—
----	---

1. Сведения о характерных точках границ уточняемого земельного участка с кадастровым номером 34:13:140002:85 :
Система координат МСК-34, зона 1 Зона № 1

Обозначение характерных точек границ	Координаты, м				Метод определения координат	Формулы, примененные для расчета средней квадратической погрешности определения координат характерных точек границ (Mt), с подставленными в такие формулы значениями и итоговые (вычисленные) значения Mt, м	Описание закрепления точки
	содержатся в Едином государственном реестре недвижимости		определены в результате выполнения комплексных кадастровых работ				
	X	Y	X	Y			
1	2	3	4	5	6	7	8
1227	367 756,03	1 294 524,22	—	—	Метод спутниковых геодезических измерений (определений)	0,10	—

1	2	3	4	5	6	7	8
1228	367 747,52	1 294 534,96	—	—	Метод спутниковых геодезических измерений (определений)	0,10	—
1229	367 745,42	1 294 537,46	—	—			
1230	367 742,98	1 294 540,82	—	—			
1231	367 738,14	1 294 547,37	—	—			
1232	367 735,03	1 294 545,83	—	—			
1233	367 731,90	1 294 546,17	—	—			
1234	367 727,11	1 294 543,06	—	—			
1235	367 723,53	1 294 541,30	—	—			
1236	367 718,99	1 294 538,08	—	—			
1237	367 685,69	1 294 520,49	—	—			
1238	367 702,94	1 294 475,24	—	—			
1239	367 737,49	1 294 507,11	—	—			
1240	367 743,54	1 294 512,60	—	—			
н1220У	—	—	367 739,61	1 294 621,65			
н1219У	—	—	367 749,93	1 294 632,34			
н1218У	—	—	367 755,93	1 294 638,47			
н1217У	—	—	367 767,68	1 294 652,09			

1	2	3	4	5	6	7	8
н1216У	—	—	367 772,81	1 294 656,47	Метод спутниковых геодезических измерений (определений)	$\sqrt{(0,08^2 + 0,06^2)} = 0,10$	—
н1215У	—	—	367 783,65	1 294 665,22			
н1241У	—	—	367 760,76	1 294 693,43			
н1242У	—	—	367 742,02	1 294 681,27			
н1243У	—	—	367 711,74	1 294 664,38			
1227	367 756,03	1 294 524,22	—	—		0,10	

2. Сведения о частях границ уточняемого земельного участка с кадастровым номером 34:13:140002:85 :

Обозначение части границ		Горизонтальное проложение (S), м	Описание прохождения части границ	Сведения о согласовании местоположения границ (согласовано/спорное)
от т.	до т.			
1	2	3	4	5
н1220У	н1219У	14,86	—	согласовано
н1219У	н1218У	8,58		
н1218У	н1217У	17,99		
н1217У	н1216У	6,75		
н1216У	н1215У	13,93		
н1215У	н1241У	36,33		
н1241У	н1242У	22,34		
н1242У	н1243У	34,67		
н1243У	н1220У	51,02		

3. Сведения о характеристиках уточняемого земельного участка с кадастровым номером 34:13:140002:85 :

№ п/п	Наименование характеристики	Значение характеристики
1	2	3

1	2	3
1.	Адрес земельного участка	404374, Российская Федерация, Волгоградская область, Котельниковский р-н, Майоровский х, Заречная ул, д 9
1.1.	Сведения о местоположении земельного участка (при отсутствии адреса) в структурированном в соответствии с федеральной информационной адресной системой виде	—
1.2.	Дополнительные сведения о местоположении земельного участка	—
2.	Площадь земельного участка \pm величина погрешности определения (вычисления) площади ($P \pm \Delta P$), м ²	2 498 \pm 17,00
3.	Формула, примененная для вычисления предельной погрешности определения площади земельного участка, с подставленными значениями и итоговые (вычисленные) значения	$3,5 * 0,10 * \sqrt{(2\ 498,00)} = 17$
4.	Площадь земельного участка согласно сведениям Единого государственного реестра недвижимости (Ркад), м ²	2 498,00
5.	Оценка расхождения Р и Ркад ($P - P_{кад}$), м ²	0
6.	Предельный минимальный и максимальный размеры земельного участка (Рмин и Рмакс), м ²	Рмин = Рмин = 400 Рмакс = Рмакс = 2 500
7.	Кадастровый или иной государственный учетный номер (инвентарный) здания, сооружения, объекта незавершенного строительства, расположенного на земельном участке	34:13:140002:571
8.	Вид (виды) разрешенного использования	для ведения личного подсобного хозяйства
8.1.	Дополнительные сведения об использовании земельного участка	—
9.	Сведения о земельных участках (землях общего пользования, территории общего пользования), посредством которых обеспечивается доступ	Земли общего пользования
10.	Иные сведения	—
4. Пояснения к сведениям об уточняемом земельном участке с кадастровым номером		34:13:140002:85 :
1.	—	—

1. Сведения о характерных точках границ уточняемого земельного участка с кадастровым номером 34:13:140002:198 :
 Система координат МСК-34, зона 1 Зона № 1

Обозначение характерных точек границ	Координаты, м				Метод определения координат	Формулы, примененные для расчета средней квадратической погрешности определения координат характерных точек границ (Mt), с подставленными в такие формулы значениями и итоговые (вычисленные) значения Mt, м	Описание закрепления точки
	содержатся в Едином государственном реестре недвижимости		определены в результате выполнения комплексных кадастровых работ				
	X	Y	X	Y			
1	2	3	4	5	6	7	8
785	1 295 912,93	368 539,57	—	—	Метод спутниковых геодезических измерений (определений)	0,10	—
786	1 295 951,59	368 548,12	—	—			
787	1 295 947,47	368 569,58	—	—			
788	1 295 940,52	368 568,81	—	—			
789	1 295 937,59	368 589,97	—	—			
790	1 295 923,75	368 583,92	—	—			
791	1 295 918,78	368 582,20	—	—			
792	1 295 919,75	368 577,29	—	—			
793	1 295 913,60	368 575,71	—	—			
794	1 295 915,68	368 548,88	—	—			
795	1 295 912,01	368 545,04	—	—			
н796У	—	—	368 589,97	1 295 937,59		$\sqrt{(0,08^2 + 0,06^2)} = 0,10$	

1	2	3	4	5	6	7	8
797	—	—	368 568,81	1 295 940,52	Метод спутниковых геодезических измерений (определений)	$\sqrt{(0,08^2 + 0,06^2)} = 0,10$	—
798	—	—	368 569,58	1 295 947,47			
799	—	—	368 548,12	1 295 951,59			
н800У	—	—	368 540,59	1 295 916,49			
н801У	—	—	368 544,74	1 295 915,44			
н802У	—	—	368 548,90	1 295 914,39			
н803У	—	—	368 576,57	1 295 912,62			
н804У	—	—	368 583,03	1 295 923,99			
785	1 295 912,93	368 539,57	—	—		0,10	

2. Сведения о частях границ уточняемого земельного участка с кадастровым номером 34:13:140002:198 :

Обозначение части границ		Горизонтальное проложение (S), м	Описание прохождения части границ	Сведения о согласовании местоположения границ (согласовано/спорное)
от т.	до т.			
1	2	3	4	5
н796У	797	21,36	—	согласовано
797	798	6,99		
798	799	21,85		
799	н800У	35,90		
н800У	н801У	4,28		
н801У	н802У	4,29		
н802У	н803У	27,73		
н803У	н804У	13,08		
н804У	н796У	15,27		

3. Сведения о характеристиках уточняемого земельного участка с кадастровым номером 34:13:140002:198 :

№ п/п	Наименование характеристики	Значение характеристики
1	2	3

1	2	3
1.	Адрес земельного участка	—
1.1.	Сведения о местоположении земельного участка (при отсутствии адреса) в структурированном в соответствии с федеральной информационной адресной системой виде	Российская Федерация, Волгоградская область, Котельниковский р-н, Майоровский х, Набережная ул, д 4
1.2.	Дополнительные сведения о местоположении земельного участка	—
2.	Площадь земельного участка ± величина погрешности определения (вычисления) площади ($P \pm \Delta P$), м ²	1 278 ± 13,00
3.	Формула, примененная для вычисления предельной погрешности определения площади земельного участка, с подставленными значениями и итоговые (вычисленные) значения	$3,5 * 0,10 * \sqrt{(1\ 278,00)} = 13$
4.	Площадь земельного участка согласно сведениям Единого государственного реестра недвижимости (Ркад), м ²	1 274,00
5.	Оценка расхождения P и Ркад (P - Ркад), м ²	4
6.	Предельный минимальный и максимальный размеры земельного участка (Рмин и Рмакс), м ²	Рмин = Рмин = 400 Рмакс = Рмакс = 2 500
7.	Кадастровый или иной государственный учетный номер (инвентарный) здания, сооружения, объекта незавершенного строительства, расположенного на земельном участке	—
8.	Вид (виды) разрешенного использования	для ведения личного подсобного хозяйства
8.1.	Дополнительные сведения об использовании земельного участка	—
9.	Сведения о земельных участках (землях общего пользования, территории общего пользования), посредством которых обеспечивается доступ	Земли общего пользования
10.	Иные сведения	—
4. Пояснения к сведениям об уточняемом земельном участке с кадастровым номером		34:13:140002:198 :
1.	—	—

1. Сведения о характерных точках границ уточняемого земельного участка с кадастровым номером					34:13:140002:595		
Система координат		МСК-34, зона 1			Зона № 1		
Обозначение характерных точек границ	Координаты, м				Метод определения координат	Формулы, примененные для расчета средней квадратической погрешности определения координат характерных точек границ (Mt), с подставленными в такие формулы значениями и итоговые (вычисленные) значения Mt, м	Описание закрепления точки
	содержатся в Едином государственном реестре недвижимости		определены в результате выполнения комплексных кадастровых работ				
	X	Y	X	Y			
1	2	3	4	5	6	7	8
26							
101	367 927,19	1 295 628,39	—	—	Метод спутниковых геодезических измерений (определений)	0,10	—
102	367 922,37	1 295 630,54	—	—			
103	367 917,16	1 295 618,86	—	—			
104	367 921,99	1 295 616,71	—	—			
н105У	—	—	367 927,99	1 295 611,51		$\sqrt{(0,08^2 + 0,06^2)} = 0,10$	
н106У	—	—	367 933,19	1 295 623,19			
н107У	—	—	367 928,37	1 295 625,33			
н108У	—	—	367 923,17	1 295 613,65			
101	367 927,19	1 295 628,39	—	—		0,10	
97							
389	367 851,49	1 294 811,02	—	—	Метод спутниковых геодезических измерений (определений)	0,10	—
390	367 844,77	1 294 813,63	—	—			

1	2	3	4	5	6	7	8
391	367 842,12	1 294 806,78	—	—	Метод спутниковых геодезических измерений (определений)	0,10	—
392	367 848,83	1 294 804,18	—	—			
н393У	—	—	367 850,82	1 294 798,37		$\sqrt{(0,08^2 + 0,06^2)} = 0,10$	
н394У	—	—	367 853,91	1 294 804,98			
н395У	—	—	367 847,91	1 294 807,36			
н396У	—	—	367 844,98	1 294 801,10			
389	367 851,49	1 294 811,02	—	—		0,10	
125							
505	368 180,75	1 295 687,02	—	—	Метод спутниковых геодезических измерений (определений)	0,10	—
506	368 183,01	1 295 690,87	—	—			
507	368 175,86	1 295 695,07	—	—			
508	368 173,60	1 295 691,22	—	—		$\sqrt{(0,08^2 + 0,06^2)} = 0,10$	
н509У	—	—	368 188,23	1 295 686,62			
н510У	—	—	368 181,38	1 295 690,74			
н511У	—	—	368 179,14	1 295 687,02			
н512У	—	—	368 185,98	1 295 682,91		0,10	
505	368 180,75	1 295 687,02	—	—			

2. Сведения о частях границ уточняемого земельного участка с кадастровым номером 34:13:140002:595 :

Обозначение части границ		Горизонтальное проложение (S), м	Описание прохождения части границ	Сведения о согласовании местоположения границ (согласовано/спорное)
от т.	до т.			
1	2	3	4	5
26				
н105У	н106У	12,79	—	согласовано
н106У	н107У	5,27		
н107У	н108У	12,79		
н108У	н105У	5,27		
97				
н393У	н394У	7,30	—	согласовано
н394У	н395У	6,45		
н395У	н396У	6,91		
н396У	н393У	6,45		
125				
н509У	н510У	7,99	—	согласовано
н510У	н511У	4,34		
н511У	н512У	7,98		
н512У	н509У	4,34		

3. Сведения о характеристиках уточняемого земельного участка с кадастровым номером 34:13:140002:595 :

№ п/п	Наименование характеристики	Значение характеристики
1	2	3
1.	Адрес земельного участка	—
1.1.	Сведения о местоположении земельного участка (при отсутствии адреса) в структурированном в соответствии с федеральной информационной адресной системой виде	404374, Российская Федерация, Волгоградская область, Котельниковский р-н, Майоровский х
1.2.	Дополнительные сведения о местоположении земельного участка	—
2.	Площадь земельного участка ± величина погрешности определения (вычисления) площади ($P \pm \Delta P$), м ²	148 ± 7,00, (26) 67,43 ± 2,87, (97) 45,79 ± 2,37, (125) 34,67 ± 2,06
3.	Формула, примененная для вычисления предельной погрешности определения площади земельного участка, с подставленными значениями и итоговые (вычисленные) значения	2,87 + 2,37 + 2,06 = 7

1	2	3
4.	Площадь земельного участка согласно сведениям Единого государственного реестра недвижимости (Ркад), м ²	182,00
5.	Оценка расхождения Р и Ркад (Р - Ркад), м ²	34
6.	Предельный минимальный и максимальный размеры земельного участка (Рмин и Рмакс), м ²	Рмин = Рмин = 400 Рмакс = Рмакс = 2 500
7.	Кадастровый или иной государственный учетный номер (инвентарный) здания, сооружения, объекта незавершенного строительства, расположенного на земельном участке	—
8.	Вид (виды) разрешенного использования	Для эксплуатации Внутрипоселкового газопровода среднего и низкого давления
8.1.	Дополнительные сведения об использовании земельного участка	—
9.	Сведения о земельных участках (землях общего пользования, территории общего пользования), посредством которых обеспечивается доступ	—
10.	Иные сведения	—
4. Пояснения к сведениям об уточняемом земельном участке с кадастровым номером		34:13:140002:595 :
1.	—	

Описание местоположения здания, сооружения, объекта незавершенного строительства на земельном участке

1. Сведения о характерных точках контура объекта недвижимости с кадастровым номером 34:00:000000:18283 :

Система координат МСК-34, зона 1 Зона № 1

Обозначение характерных точек границ	Содержатся в Едином государственном реестре недвижимости			Определены в ходе выполнения комплексных кадастровых работ			Метод определения координат	Формулы, примененные для расчета средней квадратической погрешности определения координат характерных точек (Mt), м, с подставленными в такие формулы значениями и итоговые (вычисленные) значения Mt, м
	координаты, м		Радиус, м	координаты, м		Радиус, м		
	X	Y	R	X	Y	R		
1	2	3	4	5	6	7	8	9
н119О	—	—	—	367 848,91	1 295 016,77	—	Метод спутниковых геодезических измерений (определений)	$\sqrt{(0,08^2 + 0,06^2)} = 0,10$
н120О	—	—	—	367 851,57	1 295 023,89	—		
н121О	—	—	—	367 845,01	1 295 026,34	—		
н122О	—	—	—	367 842,35	1 295 019,21	—		
н119О	—	—	—	367 848,91	1 295 016,77	—		

2. Сведения о характеристиках объекта недвижимости с кадастровым номером 34:00:000000:18283 :

№ п/п	Наименование характеристики	Значение характеристики
1	2	3
1.	Вид объекта недвижимости	Здание
2.	Ранее присвоенный государственный учетный номер (инвентарный) здания, сооружения, объекта незавершенного строительства	—
3.	Кадастровый номер земельного участка (земельных участков), в границах которого (которых) расположены здание, сооружение, объект незавершенного строительства	34:13:140002:58
4.	Уникальный учетный номер кадастрового квартала, в границах которого расположены здание, сооружение, объект незавершенного строительства	34:13:140002

1	2	3
5.	Адрес здания, сооружения, объекта незавершенного строительства	—
5.1.	Сведения о местоположении здания, сооружения, объекта незавершенного строительства (при отсутствии адреса) в структурированном в соответствии с федеральной информационной адресной системой виде	Российская Федерация, Волгоградская область, Котельниковский р-н, Майоровский х, Южная ул, д 11
5.2.	Дополнительные сведения о местоположении	—
6.	Иные сведения	—

3. Пояснения к сведениям об объекте недвижимости с кадастровым номером 34:00:000000:18283 :

1.	—
----	---

1. Сведения о характерных точках контура объекта недвижимости с кадастровым номером 34:00:000000:18288 :

Система координат	<u>МСК-34, зона 1</u>	Зона №	<u>1</u>
-------------------	-----------------------	--------	----------

Обозначение характерных точек границ	Содержатся в Едином государственном реестре недвижимости			Определены в ходе выполнения комплексных кадастровых работ			Метод определения координат	Формулы, примененные для расчета средней квадратической погрешности определения координат характерных точек (Mt), м, с подставленными в такие формулы значениями и итоговые (вычисленные) значения Mt, м
	координаты, м		Радиус, м	координаты, м		Радиус, м		
	X	Y	R	X	Y	R		
1	2	3	4	5	6	7	8	9
н1230	—	—	—	368 438,14	1 295 987,65	—	Метод спутниковых геодезических измерений (определений)	$\sqrt{(0,08^2 + 0,06^2)} = 0,10$
н1240	—	—	—	368 444,56	1 295 983,36	—		
н1250	—	—	—	368 448,62	1 295 989,42	—		
н1260	—	—	—	368 442,20	1 295 993,72	—		
н1230	—	—	—	368 438,14	1 295 987,65	—		

2. Сведения о характеристиках объекта недвижимости с кадастровым номером 34:00:000000:18288 :

№ п/п	Наименование характеристики	Значение характеристики
1	2	3
1.	Вид объекта недвижимости	Здание

1	2	3
2.	Ранее присвоенный государственный учетный номер (инвентарный) здания, сооружения, объекта незавершенного строительства	—
3.	Кадастровый номер земельного участка (земельных участков), в границах которого (которых) расположены здание, сооружение, объект незавершенного строительства	34:13:140002:196
4.	Уникальный учетный номер кадастрового квартала, в границах которого расположены здание, сооружение, объект незавершенного строительства	34:13:140002
5.	Адрес здания, сооружения, объекта незавершенного строительства	—
5.1.	Сведения о местоположении здания, сооружения, объекта незавершенного строительства (при отсутствии адреса) в структурированном в соответствии с федеральной информационной адресной системой виде	Российская Федерация, Волгоградская область, Котельниковский р-н, Майоровский х
5.2.	Дополнительные сведения о местоположении	—
6.	Иные сведения	—

3. Пояснения к сведениям об объекте недвижимости с кадастровым номером 34:00:000000:18288 :

1.	—
----	---

1. Сведения о характерных точках контура объекта недвижимости с кадастровым номером 34:00:000000:18301 :

Система координат		МСК-34, зона 1					Зона № 1	
Обозначение характерных точек границ	Содержатся в Едином государственном реестре недвижимости			Определены в ходе выполнения комплексных кадастровых работ			Метод определения координат	Формулы, примененные для расчета средней квадратической погрешности определения координат характерных точек (Mt), м, с подставленными в такие формулы значениями и итоговые (вычисленные) значения Mt, м
	координаты, м		Радиус, м	координаты, м		Радиус, м		
	X	Y	R	X	Y	R		
1	2	3	4	5	6	7	8	9
n127O	—	—	—	368 450,32	1 296 049,90	—	Метод спутниковых геодезических измерений (определений)	$\sqrt{(0,08^2 + 0,06^2)} = 0,10$
n128O	—	—	—	368 445,01	1 296 052,52	—		
n129O	—	—	—	368 441,95	1 296 046,33	—		

1	2	3	4	5	6	7	8	9
н1300	—	—	—	368 447,26	1 296 043,71	—	Метод спутниковых геодезических измерений (определений)	$\sqrt{(0,08^2 + 0,06^2)} = 0,10$
н1270	—	—	—	368 450,32	1 296 049,90	—		

2. Сведения о характеристиках объекта недвижимости с кадастровым номером 34:00:000000:18301 :

№ п/п	Наименование характеристики	Значение характеристики
1	2	3
1.	Вид объекта недвижимости	Здание
2.	Ранее присвоенный государственный учетный номер (инвентарный) здания, сооружения, объекта незавершенного строительства	—
3.	Кадастровый номер земельного участка (земельных участков), в границах которого (которых) расположены здание, сооружение, объект незавершенного строительства	34:13:140002:192
4.	Уникальный учетный номер кадастрового квартала, в границах которого расположены здание, сооружение, объект незавершенного строительства	34:13:140002
5.	Адрес здания, сооружения, объекта незавершенного строительства	—
5.1.	Сведения о местоположении здания, сооружения, объекта незавершенного строительства (при отсутствии адреса) в структурированном в соответствии с федеральной информационной адресной системой виде	Российская Федерация, Волгоградская область, Котельниковский р-н, Майоровский х, Молодёжная ул, д 2
5.2.	Дополнительные сведения о местоположении	—
6.	Иные сведения	—

3. Пояснения к сведениям об объекте недвижимости с кадастровым номером 34:00:000000:18301 :

1.	—
----	---

1. Сведения о характерных точках контура объекта недвижимости с кадастровым номером 34:00:000000:18380 :

Система координат		МСК-34, зона 1					Зона № 1	
Обозначение характерных точек границ	Содержатся в Едином государственном реестре недвижимости			Определены в ходе выполнения комплексных кадастровых работ			Метод определения координат	Формулы, примененные для расчета средней квадратической погрешности определения координат характерных точек (Mt), м, с подставленными в такие формулы значениями и итоговые (вычисленные) значения Mt, м
	координаты, м		Радиус, м	координаты, м		Радиус, м		
	X	Y	R	X	Y	R		
1	2	3	4	5	6	7	8	9
н1310	—	—	—	368 056,70	1 295 364,88	—	Метод спутниковых геодезических измерений (определений)	$\sqrt{(0,08^2 + 0,06^2)} = 0,10$
н1320	—	—	—	368 051,49	1 295 362,85	—		
н1330	—	—	—	368 055,32	1 295 352,99	—		
н1340	—	—	—	368 060,53	1 295 355,01	—		
н1310	—	—	—	368 056,70	1 295 364,88	—		

2. Сведения о характеристиках объекта недвижимости с кадастровым номером 34:00:000000:18380 :

№ п/п	Наименование характеристики	Значение характеристики
1	2	3
1.	Вид объекта недвижимости	Здание
2.	Ранее присвоенный государственный учетный номер (инвентарный) здания, сооружения, объекта незавершенного строительства	—
3.	Кадастровый номер земельного участка (земельных участков), в границах которого (которых) расположены здание, сооружение, объект незавершенного строительства	34:13:140002:219
4.	Уникальный учетный номер кадастрового квартала, в границах которого расположены здание, сооружение, объект незавершенного строительства	34:13:140002

1	2	3
5.	Адрес здания, сооружения, объекта незавершенного строительства	—
5.1.	Сведения о местоположении здания, сооружения, объекта незавершенного строительства (при отсутствии адреса) в структурированном в соответствии с федеральной информационной адресной системой виде	Российская Федерация, Волгоградская область, Котельниковский р-н, Майоровский х
5.2.	Дополнительные сведения о местоположении	—
6.	Иные сведения	—

3. Пояснения к сведениям об объекте недвижимости с кадастровым номером 34:00:000000:18380 :

1.	—
----	---

1. Сведения о характерных точках контура объекта недвижимости с кадастровым номером 34:00:000000:18386 :

Система координат	<u>МСК-34, зона 1</u>	Зона №	<u>1</u>
-------------------	-----------------------	--------	----------

Обозначение характерных точек границ	Содержатся в Едином государственном реестре недвижимости			Определены в ходе выполнения комплексных кадастровых работ			Метод определения координат	Формулы, примененные для расчета средней квадратической погрешности определения координат характерных точек (Mt), м, с подставленными в такие формулы значениями и итоговые (вычисленные) значения Mt, м
	координаты, м		Радиус, м	координаты, м		Радиус, м		
	X	Y	R	X	Y	R		
1	2	3	4	5	6	7	8	9
н1350	—	—	—	367 812,55	1 295 041,07	—	Метод спутниковых геодезических измерений (определений)	$\sqrt{(0,08^2 + 0,06^2)} = 0,10$
н1360	—	—	—	367 814,25	1 295 046,81	—		
н1370	—	—	—	367 806,99	1 295 048,97	—		
н1380	—	—	—	367 805,29	1 295 043,22	—		
н1350	—	—	—	367 812,55	1 295 041,07	—		

2. Сведения о характеристиках объекта недвижимости с кадастровым номером 34:00:000000:18386 :

№ п/п	Наименование характеристики	Значение характеристики
1	2	3
1.	Вид объекта недвижимости	Здание

1	2	3
2.	Ранее присвоенный государственный учетный номер (инвентарный) здания, сооружения, объекта незавершенного строительства	—
3.	Кадастровый номер земельного участка (земельных участков), в границах которого (которых) расположены здание, сооружение, объект незавершенного строительства	34:13:140002:60
4.	Уникальный учетный номер кадастрового квартала, в границах которого расположены здание, сооружение, объект незавершенного строительства	34:13:140002
5.	Адрес здания, сооружения, объекта незавершенного строительства	—
5.1.	Сведения о местоположении здания, сооружения, объекта незавершенного строительства (при отсутствии адреса) в структурированном в соответствии с федеральной информационной адресной системой виде	Российская Федерация, Волгоградская область, Котельниковский р-н, Майоровский х, д 78
5.2.	Дополнительные сведения о местоположении	—
6.	Иные сведения	—

3. Пояснения к сведениям об объекте недвижимости с кадастровым номером 34:00:000000:18386 :

1.	—
----	---

1. Сведения о характерных точках контура объекта недвижимости с кадастровым номером 34:00:000000:18393 :

Система координат		МСК-34, зона 1					Зона № 1	
Обозначение характерных точек границ	Содержатся в Едином государственном реестре недвижимости			Определены в ходе выполнения комплексных кадастровых работ			Метод определения координат	Формулы, примененные для расчета средней квадратической погрешности определения координат характерных точек (Mt), м, с подставленными в такие формулы значениями и итоговые (вычисленные) значения Mt, м
	координаты, м		Радиус, м	координаты, м		Радиус, м		
	X	Y	R	X	Y	R		
1	2	3	4	5	6	7	8	9
н806О	—	—	—	368 323,06	1 295 285,58	—	Метод спутниковых геодезических измерений (определений)	$\sqrt{(0,08^2 + 0,06^2)} = 0,10$
н807О	—	—	—	368 323,28	1 295 294,28	—		
н808О	—	—	—	368 316,25	1 295 294,46	—		

1	2	3	4	5	6	7	8	9
н8090	—	—	—	368 316,03	1 295 285,76	—	Метод спутниковых геодезических измерений (определений)	$\sqrt{(0,08^2 + 0,06^2)} = 0,10$
н8060	—	—	—	368 323,06	1 295 285,58	—		

2. Сведения о характеристиках объекта недвижимости с кадастровым номером 34:00:000000:18393 :

№ п/п	Наименование характеристики	Значение характеристики
1	2	3
1.	Вид объекта недвижимости	Здание
2.	Ранее присвоенный государственный учетный номер (инвентарный) здания, сооружения, объекта незавершенного строительства	—
3.	Кадастровый номер земельного участка (земельных участков), в границах которого (которых) расположены здание, сооружение, объект незавершенного строительства	34:13:140002:127
4.	Уникальный учетный номер кадастрового квартала, в границах которого расположены здание, сооружение, объект незавершенного строительства	34:13:140002
5.	Адрес здания, сооружения, объекта незавершенного строительства	—
5.1.	Сведения о местоположении здания, сооружения, объекта незавершенного строительства (при отсутствии адреса) в структурированном в соответствии с федеральной информационной адресной системой виде	Российская Федерация, Волгоградская область, Котельниковский р-н, Майоровский х
5.2.	Дополнительные сведения о местоположении	—
6.	Иные сведения	—

3. Пояснения к сведениям об объекте недвижимости с кадастровым номером 34:00:000000:18393 :

1.	—
----	---

1. Сведения о характерных точках контура объекта недвижимости с кадастровым номером 34:13:140002:255 :

Система координат		МСК-34, зона 1					Зона № 1	
Обозначение характерных точек границ	Содержатся в Едином государственном реестре недвижимости			Определены в ходе выполнения комплексных кадастровых работ			Метод определения координат	Формулы, примененные для расчета средней квадратической погрешности определения координат характерных точек (Mt), м, с подставленными в такие формулы значениями и итоговые (вычисленные) значения Mt, м
	координаты, м		Радиус, м	координаты, м		Радиус, м		
	X	Y	R	X	Y	R		
1	2	3	4	5	6	7	8	9
н139О	—	—	—	367 790,30	1 294 646,52	—	Метод спутниковых геодезических измерений (определений)	$\sqrt{(0,08^2 + 0,06^2)} = 0,10$
н140О	—	—	—	367 785,79	1 294 642,63	—		
н141О	—	—	—	367 791,59	1 294 635,90	—		
н142О	—	—	—	367 796,10	1 294 639,78	—		
н139О	—	—	—	367 790,30	1 294 646,52	—		
н139О	—	—	—	367 790,30	1 294 646,52	—		

2. Сведения о характеристиках объекта недвижимости с кадастровым номером 34:13:140002:255 :

№ п/п	Наименование характеристики	Значение характеристики
1	2	3
1.	Вид объекта недвижимости	Здание
2.	Ранее присвоенный государственный учетный номер (инвентарный) здания, сооружения, объекта незавершенного строительства	—
3.	Кадастровый номер земельного участка (земельных участков), в границах которого (которых) расположены здание, сооружение, объект незавершенного строительства	34:13:140002:86
4.	Уникальный учетный номер кадастрового квартала, в границах которого расположены здание, сооружение, объект незавершенного строительства	34:13:140002

1	2	3
5.	Адрес здания, сооружения, объекта незавершенного строительства	Волгоградская область, р-н Котельниковский, х Майоровский, ул. Заречная, дом 11
5.1.	Сведения о местоположении здания, сооружения, объекта незавершенного строительства (при отсутствии адреса) в структурированном в соответствии с федеральной информационной адресной системой виде	—
5.2.	Дополнительные сведения о местоположении	—
6.	Иные сведения	—

3. Пояснения к сведениям об объекте недвижимости с кадастровым номером 34:13:140002:255 :

1.	—
----	---

1. Сведения о характерных точках контура объекта недвижимости с кадастровым номером 34:13:140002:257 :

Система координат	<u>МСК-34, зона 1</u>	Зона №	<u>1</u>
-------------------	-----------------------	--------	----------

Обозначение характерных точек границ	Содержатся в Едином государственном реестре недвижимости			Определены в ходе выполнения комплексных кадастровых работ			Метод определения координат	Формулы, примененные для расчета средней квадратической погрешности определения координат характерных точек (Mt), м, с подставленными в такие формулы значениями и итоговые (вычисленные) значения Mt, м
	координаты, м		Радиус, м	координаты, м		Радиус, м		
	X	Y	R	X	Y	R		
1	2	3	4	5	6	7	8	9
н1430	—	—	—	367 542,37	1 294 639,16	—	Метод спутниковых геодезических измерений (определений)	$\sqrt{(0,08^2 + 0,06^2)} = 0,10$
н1440	—	—	—	367 533,07	1 294 640,54	—		
н1450	—	—	—	367 531,78	1 294 631,78	—		
н1460	—	—	—	367 541,08	1 294 630,41	—		
н1430	—	—	—	367 542,37	1 294 639,16	—		

2. Сведения о характеристиках объекта недвижимости с кадастровым номером 34:13:140002:257 :

№ п/п	Наименование характеристики	Значение характеристики
1	2	3
1.	Вид объекта недвижимости	Здание

1	2	3
2.	Ранее присвоенный государственный учетный номер (инвентарный) здания, сооружения, объекта незавершенного строительства	—
3.	Кадастровый номер земельного участка (земельных участков), в границах которого (которых) расположены здание, сооружение, объект незавершенного строительства	34:13:140002:47
4.	Уникальный учетный номер кадастрового квартала, в границах которого расположены здание, сооружение, объект незавершенного строительства	34:13:140002
5.	Адрес здания, сооружения, объекта незавершенного строительства	—
5.1.	Сведения о местоположении здания, сооружения, объекта незавершенного строительства (при отсутствии адреса) в структурированном в соответствии с федеральной информационной адресной системой виде	Российская Федерация, Волгоградская область, Котельниковский р-н, Майоровский х, Крестьянская ул, д 1
5.2.	Дополнительные сведения о местоположении	—
6.	Иные сведения	—

3. Пояснения к сведениям об объекте недвижимости с кадастровым номером 34:13:140002:257 :

1.	—
----	---

1. Сведения о характерных точках контура объекта недвижимости с кадастровым номером 34:13:140002:258 :

Система координат		МСК-34, зона 1					Зона № <u>1</u>	
Обозначение характерных точек границ	Содержатся в Едином государственном реестре недвижимости			Определены в ходе выполнения комплексных кадастровых работ			Метод определения координат	Формулы, примененные для расчета средней квадратической погрешности определения координат характерных точек (Mt), м, с подставленными в такие формулы значениями и итоговые (вычисленные) значения Mt, м
	координаты, м		Радиус, м	координаты, м		Радиус, м		
	X	Y	R	X	Y	R		
1	2	3	4	5	6	7	8	9
н1470	—	—	—	368 541,91	1 295 855,38	—	Метод спутниковых геодезических измерений (определений)	$\sqrt{(0,08^2 + 0,06^2)} = 0,10$
н1480	—	—	—	368 544,79	1 295 864,05	—		
н1490	—	—	—	368 536,84	1 295 866,69	—		

1	2	3	4	5	6	7	8	9
н1500	—	—	—	368 533,96	1 295 858,02	—	Метод спутниковых геодезических измерений (определений)	$\sqrt{(0,08^2 + 0,06^2)} = 0,10$
н1470	—	—	—	368 541,91	1 295 855,38	—		

2. Сведения о характеристиках объекта недвижимости с кадастровым номером 34:13:140002:258 :

№ п/п	Наименование характеристики	Значение характеристики
1	2	3
1.	Вид объекта недвижимости	Здание
2.	Ранее присвоенный государственный учетный номер (инвентарный) здания, сооружения, объекта незавершенного строительства	—
3.	Кадастровый номер земельного участка (земельных участков), в границах которого (которых) расположены здание, сооружение, объект незавершенного строительства	34:13:140002:160
4.	Уникальный учетный номер кадастрового квартала, в границах которого расположены здание, сооружение, объект незавершенного строительства	34:13:140002
5.	Адрес здания, сооружения, объекта незавершенного строительства	—
5.1.	Сведения о местоположении здания, сооружения, объекта незавершенного строительства (при отсутствии адреса) в структурированном в соответствии с федеральной информационной адресной системой виде	Российская Федерация, Волгоградская область, Котельниковский р-н, Майоровский х, Набережная ул, д 6
5.2.	Дополнительные сведения о местоположении	—
6.	Иные сведения	—

3. Пояснения к сведениям об объекте недвижимости с кадастровым номером 34:13:140002:258 :

1.	—
----	---

1. Сведения о характерных точках контура объекта недвижимости с кадастровым номером 34:13:140002:259 :

Система координат		МСК-34, зона 1					Зона № 1	
Обозначение характерных точек границ	Содержатся в Едином государственном реестре недвижимости			Определены в ходе выполнения комплексных кадастровых работ			Метод определения координат	Формулы, примененные для расчета средней квадратической погрешности определения координат характерных точек (Mt), м, с подставленными в такие формулы значениями и итоговые (вычисленные) значения Mt, м
	координаты, м		Радиус, м	координаты, м		Радиус, м		
	X	Y	R	X	Y	R		
1	2	3	4	5	6	7	8	9
н151О	—	—	—	367 844,01	1 294 418,15	—	Метод спутниковых геодезических измерений (определений)	$\sqrt{(0,08^2 + 0,06^2)} = 0,10$
н152О	—	—	—	367 844,53	1 294 426,50	—		
н153О	—	—	—	367 836,40	1 294 427,01	—		
н154О	—	—	—	367 835,88	1 294 418,66	—		
н151О	—	—	—	367 844,01	1 294 418,15	—		

2. Сведения о характеристиках объекта недвижимости с кадастровым номером 34:13:140002:259 :

№ п/п	Наименование характеристики	Значение характеристики
1	2	3
1.	Вид объекта недвижимости	Здание
2.	Ранее присвоенный государственный учетный номер (инвентарный) здания, сооружения, объекта незавершенного строительства	—
3.	Кадастровый номер земельного участка (земельных участков), в границах которого (которых) расположены здание, сооружение, объект незавершенного строительства	34:13:140002:33
4.	Уникальный учетный номер кадастрового квартала, в границах которого расположены здание, сооружение, объект незавершенного строительства	34:13:140002

1	2	3
5.	Адрес здания, сооружения, объекта незавершенного строительства	—
5.1.	Сведения о местоположении здания, сооружения, объекта незавершенного строительства (при отсутствии адреса) в структурированном в соответствии с федеральной информационной адресной системой виде	Российская Федерация, Волгоградская область, Котельниковский р-н, Майоровский х, Западная ул, д 2
5.2.	Дополнительные сведения о местоположении	—
6.	Иные сведения	—

3. Пояснения к сведениям об объекте недвижимости с кадастровым номером 34:13:140002:259 :

1.	—
----	---

1. Сведения о характерных точках контура объекта недвижимости с кадастровым номером 34:13:140002:260 :

Система координат	<u>МСК-34, зона 1</u>	Зона №	<u>1</u>
-------------------	-----------------------	--------	----------

Обозначение характерных точек границ	Содержатся в Едином государственном реестре недвижимости			Определены в ходе выполнения комплексных кадастровых работ			Метод определения координат	Формулы, примененные для расчета средней квадратической погрешности определения координат характерных точек (Mt), м, с подставленными в такие формулы значениями и итоговые (вычисленные) значения Mt, м
	координаты, м		Радиус, м	координаты, м		Радиус, м		
	X	Y	R	X	Y	R		
1	2	3	4	5	6	7	8	9
н1550	—	—	—	367 599,32	1 294 783,29	—	Метод спутниковых геодезических измерений (определений)	$\sqrt{(0,08^2 + 0,06^2)} = 0,10$
н1560	—	—	—	367 591,57	1 294 786,79	—		
н1570	—	—	—	367 587,84	1 294 778,54	—		
н1580	—	—	—	367 595,58	1 294 775,04	—		
н1550	—	—	—	367 599,32	1 294 783,29	—		

2. Сведения о характеристиках объекта недвижимости с кадастровым номером 34:13:140002:260 :

№ п/п	Наименование характеристики	Значение характеристики
1	2	3
1.	Вид объекта недвижимости	Здание

1	2	3
2.	Ранее присвоенный государственный учетный номер (инвентарный) здания, сооружения, объекта незавершенного строительства	—
3.	Кадастровый номер земельного участка (земельных участков), в границах которого (которых) расположены здание, сооружение, объект незавершенного строительства	34:13:140002:49
4.	Уникальный учетный номер кадастрового квартала, в границах которого расположены здание, сооружение, объект незавершенного строительства	34:13:140002
5.	Адрес здания, сооружения, объекта незавершенного строительства	—
5.1.	Сведения о местоположении здания, сооружения, объекта незавершенного строительства (при отсутствии адреса) в структурированном в соответствии с федеральной информационной адресной системой виде	Российская Федерация, Волгоградская область, Котельниковский р-н, Майоровский х, Заречная ул, д 1
5.2.	Дополнительные сведения о местоположении	—
6.	Иные сведения	—

3. Пояснения к сведениям об объекте недвижимости с кадастровым номером 34:13:140002:260 :

1.	—
----	---

1. Сведения о характерных точках контура объекта недвижимости с кадастровым номером 34:13:140002:302 :

Система координат		МСК-34, зона 1					Зона № 1	
Обозначение характерных точек границ	Содержатся в Едином государственном реестре недвижимости			Определены в ходе выполнения комплексных кадастровых работ			Метод определения координат	Формулы, примененные для расчета средней квадратической погрешности определения координат характерных точек (Mt), м, с подставленными в такие формулы значениями и итоговые (вычисленные) значения Mt, м
	координаты, м		Радиус, м	координаты, м		Радиус, м		
	X	Y	R	X	Y	R		
1	2	3	4	5	6	7	8	9
н1590	—	—	—	367 582,20	1 294 334,24	—	Метод спутниковых геодезических измерений (определений)	$\sqrt{(0,08^2 + 0,06^2)} = 0,10$
н1600	—	—	—	367 583,21	1 294 341,70	—		
н1610	—	—	—	367 575,02	1 294 342,81	—		

1	2	3	4	5	6	7	8	9
н1620	—	—	—	367 574,01	1 294 335,35	—	Метод спутниковых геодезических измерений (определений)	$\sqrt{(0,08^2 + 0,06^2)} = 0,10$
н1590	—	—	—	367 582,20	1 294 334,24	—		

2. Сведения о характеристиках объекта недвижимости с кадастровым номером 34:13:140002:302 :

№ п/п	Наименование характеристики	Значение характеристики
1	2	3
1.	Вид объекта недвижимости	Здание
2.	Ранее присвоенный государственный учетный номер (инвентарный) здания, сооружения, объекта незавершенного строительства	—
3.	Кадастровый номер земельного участка (земельных участков), в границах которого (которых) расположены здание, сооружение, объект незавершенного строительства	34:13:140002:38
4.	Уникальный учетный номер кадастрового квартала, в границах которого расположены здание, сооружение, объект незавершенного строительства	34:13:140002
5.	Адрес здания, сооружения, объекта незавершенного строительства	—
5.1.	Сведения о местоположении здания, сооружения, объекта незавершенного строительства (при отсутствии адреса) в структурированном в соответствии с федеральной информационной адресной системой виде	Российская Федерация, Волгоградская область, Котельниковский р-н, Майоровский х
5.2.	Дополнительные сведения о местоположении	—
6.	Иные сведения	—

3. Пояснения к сведениям об объекте недвижимости с кадастровым номером 34:13:140002:302 :

1.	—
----	---

1. Сведения о характерных точках контура объекта недвижимости с кадастровым номером 34:13:140002:318 :

Система координат		МСК-34, зона 1					Зона № 1	
Обозначение характерных точек границ	Содержатся в Едином государственном реестре недвижимости			Определены в ходе выполнения комплексных кадастровых работ			Метод определения координат	Формулы, примененные для расчета средней квадратической погрешности определения координат характерных точек (Mt), м, с подставленными в такие формулы значениями и итоговые (вычисленные) значения Mt, м
	координаты, м		Радиус, м	координаты, м		Радиус, м		
	X	Y	R	X	Y	R		
1	2	3	4	5	6	7	8	9
н163О	—	—	—	368 336,66	1 295 900,83	—	Метод спутниковых геодезических измерений (определений)	$\sqrt{(0,08^2 + 0,06^2)} = 0,10$
н164О	—	—	—	368 340,71	1 295 907,93	—		
н165О	—	—	—	368 334,05	1 295 911,73	—		
н166О	—	—	—	368 330,00	1 295 904,63	—		
н163О	—	—	—	368 336,66	1 295 900,83	—		

2. Сведения о характеристиках объекта недвижимости с кадастровым номером 34:13:140002:318 :

№ п/п	Наименование характеристики	Значение характеристики
1	2	3
1.	Вид объекта недвижимости	Здание
2.	Ранее присвоенный государственный учетный номер (инвентарный) здания, сооружения, объекта незавершенного строительства	—
3.	Кадастровый номер земельного участка (земельных участков), в границах которого (которых) расположены здание, сооружение, объект незавершенного строительства	34:13:140002:224
4.	Уникальный учетный номер кадастрового квартала, в границах которого расположены здание, сооружение, объект незавершенного строительства	34:13:140002

1	2	3
5.	Адрес здания, сооружения, объекта незавершенного строительства	Волгоградская обл., Котельниковский район, х. Майоровский, ул. Садовая, д.17
5.1.	Сведения о местоположении здания, сооружения, объекта незавершенного строительства (при отсутствии адреса) в структурированном в соответствии с федеральной информационной адресной системой виде	—
5.2.	Дополнительные сведения о местоположении	—
6.	Иные сведения	—

3. Пояснения к сведениям об объекте недвижимости с кадастровым номером 34:13:140002:318 :

1.	—
----	---

1. Сведения о характерных точках контура объекта недвижимости с кадастровым номером 34:13:140002:324 :

Система координат	<u>МСК-34, зона 1</u>	Зона №	<u>1</u>
-------------------	-----------------------	--------	----------

Обозначение характерных точек границ	Содержатся в Едином государственном реестре недвижимости			Определены в ходе выполнения комплексных кадастровых работ			Метод определения координат	Формулы, примененные для расчета средней квадратической погрешности определения координат характерных точек (Mt), м, с подставленными в такие формулы значениями и итоговые (вычисленные) значения Mt, м
	координаты, м		Радиус, м	координаты, м		Радиус, м		
	X	Y	R	X	Y	R		
1	2	3	4	5	6	7	8	9
н1670	—	—	—	368 192,54	1 295 343,34	—	Метод спутниковых геодезических измерений (определений)	$\sqrt{(0,08^2 + 0,06^2)} = 0,10$
н1680	—	—	—	368 184,65	1 295 344,93	—		
н1690	—	—	—	368 183,02	1 295 336,85	—		
н1700	—	—	—	368 190,91	1 295 335,25	—		
н1670	—	—	—	368 192,54	1 295 343,34	—		

2. Сведения о характеристиках объекта недвижимости с кадастровым номером 34:13:140002:324 :

№ п/п	Наименование характеристики	Значение характеристики
1	2	3
1.	Вид объекта недвижимости	Здание

1	2	3
2.	Ранее присвоенный государственный учетный номер (инвентарный) здания, сооружения, объекта незавершенного строительства	—
3.	Кадастровый номер земельного участка (земельных участков), в границах которого (которых) расположены здание, сооружение, объект незавершенного строительства	34:13:140002:129
4.	Уникальный учетный номер кадастрового квартала, в границах которого расположены здание, сооружение, объект незавершенного строительства	34:13:140002
5.	Адрес здания, сооружения, объекта незавершенного строительства	обл. Волгоградская, Котельниковский р-н, х. Майоровский, пер. Мирный, д. 2
5.1.	Сведения о местоположении здания, сооружения, объекта незавершенного строительства (при отсутствии адреса) в структурированном в соответствии с федеральной информационной адресной системой виде	—
5.2.	Дополнительные сведения о местоположении	—
6.	Иные сведения	—

3. Пояснения к сведениям об объекте недвижимости с кадастровым номером 34:13:140002:324 :

1.	—
----	---

1. Сведения о характерных точках контура объекта недвижимости с кадастровым номером 34:13:140002:341 :

Система координат		МСК-34, зона 1					Зона № 1	
Обозначение характерных точек границ	Содержатся в Едином государственном реестре недвижимости			Определены в ходе выполнения комплексных кадастровых работ			Метод определения координат	Формулы, примененные для расчета средней квадратической погрешности определения координат характерных точек (Mt), м, с подставленными в такие формулы значениями и итоговые (вычисленные) значения Mt, м
	координаты, м		Радиус, м	координаты, м		Радиус, м		
	X	Y	R	X	Y	R		
1	2	3	4	5	6	7	8	9
n171O	—	—	—	368 256,57	1 295 310,58	—	Метод спутниковых геодезических измерений (определений)	$\sqrt{(0,08^2 + 0,06^2)} = 0,10$
n172O	—	—	—	368 249,67	1 295 314,06	—		
n173O	—	—	—	368 246,03	1 295 306,86	—		

1	2	3	4	5	6	7	8	9
н1740	—	—	—	368 252,93	1 295 303,37	—	Метод спутниковых геодезических измерений (определений)	$\sqrt{(0,08^2 + 0,06^2)} = 0,10$
н1710	—	—	—	368 256,57	1 295 310,58	—		

2. Сведения о характеристиках объекта недвижимости с кадастровым номером 34:13:140002:341 :

№ п/п	Наименование характеристики	Значение характеристики
1	2	3
1.	Вид объекта недвижимости	Здание
2.	Ранее присвоенный государственный учетный номер (инвентарный) здания, сооружения, объекта незавершенного строительства	—
3.	Кадастровый номер земельного участка (земельных участков), в границах которого (которых) расположены здание, сооружение, объект незавершенного строительства	34:13:140002:243
4.	Уникальный учетный номер кадастрового квартала, в границах которого расположены здание, сооружение, объект незавершенного строительства	34:13:140002
5.	Адрес здания, сооружения, объекта незавершенного строительства	Волгоградская область обл., Котельниковский р-н., х. Майоровский, ул. Восточная, д.4
5.1.	Сведения о местоположении здания, сооружения, объекта незавершенного строительства (при отсутствии адреса) в структурированном в соответствии с федеральной информационной адресной системой виде	—
5.2.	Дополнительные сведения о местоположении	—
6.	Иные сведения	—

3. Пояснения к сведениям об объекте недвижимости с кадастровым номером 34:13:140002:341 :

1.	—
----	---

1. Сведения о характерных точках контура объекта недвижимости с кадастровым номером 34:13:140002:350 :

Система координат		МСК-34, зона 1					Зона № 1	
Обозначение характерных точек границ	Содержатся в Едином государственном реестре недвижимости			Определены в ходе выполнения комплексных кадастровых работ			Метод определения координат	Формулы, примененные для расчета средней квадратической погрешности определения координат характерных точек (Mt), м, с подставленными в такие формулы значениями и итоговые (вычисленные) значения Mt, м
	координаты, м		Радиус, м	координаты, м		Радиус, м		
	X	Y	R	X	Y	R		
1	2	3	4	5	6	7	8	9
н1750	—	—	—	367 779,73	1 295 054,97	—	Метод спутниковых геодезических измерений (определений)	$\sqrt{(0,08^2 + 0,06^2)} = 0,10$
н1760	—	—	—	367 775,30	1 295 056,28	—		
н1770	—	—	—	367 773,03	1 295 048,61	—		
н1780	—	—	—	367 777,47	1 295 047,30	—		
н1750	—	—	—	367 779,73	1 295 054,97	—		

2. Сведения о характеристиках объекта недвижимости с кадастровым номером 34:13:140002:350 :

№ п/п	Наименование характеристики	Значение характеристики
1	2	3
1.	Вид объекта недвижимости	Здание
2.	Ранее присвоенный государственный учетный номер (инвентарный) здания, сооружения, объекта незавершенного строительства	—
3.	Кадастровый номер земельного участка (земельных участков), в границах которого (которых) расположены здание, сооружение, объект незавершенного строительства	34:13:140002:61
4.	Уникальный учетный номер кадастрового квартала, в границах которого расположены здание, сооружение, объект незавершенного строительства	34:13:140002

1	2	3
5.	Адрес здания, сооружения, объекта незавершенного строительства	—
5.1.	Сведения о местоположении здания, сооружения, объекта незавершенного строительства (при отсутствии адреса) в структурированном в соответствии с федеральной информационной адресной системой виде	Российская Федерация, Волгоградская область, Котельниковский р-н, Майоровский х, Южная ул, д 5
5.2.	Дополнительные сведения о местоположении	—
6.	Иные сведения	—

3. Пояснения к сведениям об объекте недвижимости с кадастровым номером 34:13:140002:350 :

1.	—
----	---

1. Сведения о характерных точках контура объекта недвижимости с кадастровым номером 34:13:140002:353 :

Система координат	<u>МСК-34, зона 1</u>	Зона №	<u>1</u>
-------------------	-----------------------	--------	----------

Обозначение характерных точек границ	Содержатся в Едином государственном реестре недвижимости			Определены в ходе выполнения комплексных кадастровых работ			Метод определения координат	Формулы, примененные для расчета средней квадратической погрешности определения координат характерных точек (Mt), м, с подставленными в такие формулы значениями и итоговые (вычисленные) значения Mt, м
	координаты, м		Радиус, м	координаты, м		Радиус, м		
	X	Y	R	X	Y	R		
1	2	3	4	5	6	7	8	9
н179О	—	—	—	368 075,48	1 294 662,43	—	Метод спутниковых геодезических измерений (определений)	$\sqrt{(0,08^2 + 0,06^2)} = 0,10$
н180О	—	—	—	368 069,81	1 294 663,89	—		
н181О	—	—	—	368 067,96	1 294 656,66	—		
н182О	—	—	—	368 073,63	1 294 655,21	—		
н179О	—	—	—	368 075,48	1 294 662,43	—		

2. Сведения о характеристиках объекта недвижимости с кадастровым номером 34:13:140002:353 :

№ п/п	Наименование характеристики	Значение характеристики
1	2	3
1.	Вид объекта недвижимости	Здание

1	2	3
2.	Ранее присвоенный государственный учетный номер (инвентарный) здания, сооружения, объекта незавершенного строительства	—
3.	Кадастровый номер земельного участка (земельных участков), в границах которого (которых) расположены здание, сооружение, объект незавершенного строительства	34:13:140002:104
4.	Уникальный учетный номер кадастрового квартала, в границах которого расположены здание, сооружение, объект незавершенного строительства	34:13:140002
5.	Адрес здания, сооружения, объекта незавершенного строительства	—
5.1.	Сведения о местоположении здания, сооружения, объекта незавершенного строительства (при отсутствии адреса) в структурированном в соответствии с федеральной информационной адресной системой виде	Российская Федерация, Волгоградская область, Котельниковский р-н, Майоровский х, Северная ул, д 2
5.2.	Дополнительные сведения о местоположении	—
6.	Иные сведения	—

3. Пояснения к сведениям об объекте недвижимости с кадастровым номером 34:13:140002:353 :

1.	—
----	---

1. Сведения о характерных точках контура объекта недвижимости с кадастровым номером 34:13:140002:360 :

Система координат		МСК-34, зона 1					Зона № <u>1</u>	
Обозначение характерных точек границ	Содержатся в Едином государственном реестре недвижимости			Определены в ходе выполнения комплексных кадастровых работ			Метод определения координат	Формулы, примененные для расчета средней квадратической погрешности определения координат характерных точек (Mt), м, с подставленными в такие формулы значениями и итоговые (вычисленные) значения Mt, м
	координаты, м		Радиус, м	координаты, м		Радиус, м		
	X	Y	R	X	Y	R		
1	2	3	4	5	6	7	8	9
н1830	—	—	—	368 005,73	1 294 637,12	—	Метод спутниковых геодезических измерений (определений)	$\sqrt{(0,08^2 + 0,06^2)} = 0,10$
н1840	—	—	—	367 996,25	1 294 640,32	—		
н1850	—	—	—	367 992,93	1 294 630,49	—		

1	2	3	4	5	6	7	8	9
н1860	—	—	—	368 002,42	1 294 627,29	—	Метод спутниковых геодезических измерений (определений)	$\sqrt{(0,08^2 + 0,06^2)} = 0,10$
н1830	—	—	—	368 005,73	1 294 637,12	—		

2. Сведения о характеристиках объекта недвижимости с кадастровым номером 34:13:140002:360 :

№ п/п	Наименование характеристики	Значение характеристики
1	2	3
1.	Вид объекта недвижимости	Здание
2.	Ранее присвоенный государственный учетный номер (инвентарный) здания, сооружения, объекта незавершенного строительства	—
3.	Кадастровый номер земельного участка (земельных участков), в границах которого (которых) расположены здание, сооружение, объект незавершенного строительства	34:13:140002:105
4.	Уникальный учетный номер кадастрового квартала, в границах которого расположены здание, сооружение, объект незавершенного строительства	34:13:140002
5.	Адрес здания, сооружения, объекта незавершенного строительства	обл Волгоградская, Котельниковский р-н, х. Майоровский, ул. Северная, д. 9
5.1.	Сведения о местоположении здания, сооружения, объекта незавершенного строительства (при отсутствии адреса) в структурированном в соответствии с федеральной информационной адресной системой виде	—
5.2.	Дополнительные сведения о местоположении	—
6.	Иные сведения	—

3. Пояснения к сведениям об объекте недвижимости с кадастровым номером 34:13:140002:360 :

1.	—
----	---

1. Сведения о характерных точках контура объекта недвижимости с кадастровым номером 34:13:140002:361 :

Система координат		МСК-34, зона 1					Зона № <u>1</u>	
Обозначение характерных точек границ	Содержатся в Едином государственном реестре недвижимости			Определены в ходе выполнения комплексных кадастровых работ			Метод определения координат	Формулы, примененные для расчета средней квадратической погрешности определения координат характерных точек (Mt), м, с подставленными в такие формулы значениями и итоговые (вычисленные) значения Mt, м
	координаты, м		Радиус, м	координаты, м		Радиус, м		
	X	Y	R	X	Y	R		
1	2	3	4	5	6	7	8	9
н1870	—	—	—	368 115,33	1 294 810,49	—	Метод спутниковых геодезических измерений (определений)	$\sqrt{(0,08^2 + 0,06^2)} = 0,10$
н1880	—	—	—	368 109,08	1 294 812,36	—		
н1890	—	—	—	368 106,59	1 294 804,05	—		
н1900	—	—	—	368 112,84	1 294 802,18	—		
н1870	—	—	—	368 115,33	1 294 810,49	—		

2. Сведения о характеристиках объекта недвижимости с кадастровым номером 34:13:140002:361 :

№ п/п	Наименование характеристики	Значение характеристики
1	2	3
1.	Вид объекта недвижимости	Здание
2.	Ранее присвоенный государственный учетный номер (инвентарный) здания, сооружения, объекта незавершенного строительства	—
3.	Кадастровый номер земельного участка (земельных участков), в границах которого (которых) расположены здание, сооружение, объект незавершенного строительства	34:13:140002:115
4.	Уникальный учетный номер кадастрового квартала, в границах которого расположены здание, сооружение, объект незавершенного строительства	34:13:140002

1	2	3
5.	Адрес здания, сооружения, объекта незавершенного строительства	—
5.1.	Сведения о местоположении здания, сооружения, объекта незавершенного строительства (при отсутствии адреса) в структурированном в соответствии с федеральной информационной адресной системой виде	Российская Федерация, Волгоградская область, Котельниковский р-н, Майоровский х, Заречный пер, д 2
5.2.	Дополнительные сведения о местоположении	—
6.	Иные сведения	—

3. Пояснения к сведениям об объекте недвижимости с кадастровым номером 34:13:140002:361 :

1.	—
----	---

1. Сведения о характерных точках контура объекта недвижимости с кадастровым номером 34:13:140002:364 :

Система координат	<u>МСК-34, зона 1</u>	Зона №	<u>1</u>
-------------------	-----------------------	--------	----------

Обозначение характерных точек границ	Содержатся в Едином государственном реестре недвижимости			Определены в ходе выполнения комплексных кадастровых работ			Метод определения координат	Формулы, примененные для расчета средней квадратической погрешности определения координат характерных точек (Mt), м, с подставленными в такие формулы значениями и итоговые (вычисленные) значения Mt, м
	координаты, м		Радиус, м	координаты, м		Радиус, м		
	X	Y	R	X	Y	R		
1	2	3	4	5	6	7	8	9
н1910	—	—	—	367 950,93	1 295 382,23	—	Метод спутниковых геодезических измерений (определений)	$\sqrt{(0,08^2 + 0,06^2)} = 0,10$
н1920	—	—	—	367 939,42	1 295 384,21	—		
н1930	—	—	—	367 935,49	1 295 361,41	—		
н1940	—	—	—	367 947,00	1 295 359,43	—		
н1910	—	—	—	367 950,93	1 295 382,23	—		

2. Сведения о характеристиках объекта недвижимости с кадастровым номером 34:13:140002:364 :

№ п/п	Наименование характеристики	Значение характеристики
1	2	3
1.	Вид объекта недвижимости	Здание

1	2	3
2.	Ранее присвоенный государственный учетный номер (инвентарный) здания, сооружения, объекта незавершенного строительства	—
3.	Кадастровый номер земельного участка (земельных участков), в границах которого (которых) расположены здание, сооружение, объект незавершенного строительства	34:13:140002:9
4.	Уникальный учетный номер кадастрового квартала, в границах которого расположены здание, сооружение, объект незавершенного строительства	34:13:140002
5.	Адрес здания, сооружения, объекта незавершенного строительства	—
5.1.	Сведения о местоположении здания, сооружения, объекта незавершенного строительства (при отсутствии адреса) в структурированном в соответствии с федеральной информационной адресной системой виде	Российская Федерация, Волгоградская область, Котельниковский р-н, Майоровский х, Парковая ул, д 3
5.2.	Дополнительные сведения о местоположении	—
6.	Иные сведения	—

3. Пояснения к сведениям об объекте недвижимости с кадастровым номером 34:13:140002:364 :

1.	—
----	---

1. Сведения о характерных точках контура объекта недвижимости с кадастровым номером 34:13:140002:365 :

Система координат		МСК-34, зона 1					Зона № 1	
Обозначение характерных точек границ	Содержатся в Едином государственном реестре недвижимости			Определены в ходе выполнения комплексных кадастровых работ			Метод определения координат	Формулы, примененные для расчета средней квадратической погрешности определения координат характерных точек (Mt), м, с подставленными в такие формулы значениями и итоговые (вычисленные) значения Mt, м
	координаты, м		Радиус, м	координаты, м		Радиус, м		
	X	Y	R	X	Y	R		
1	2	3	4	5	6	7	8	9
н1950	—	—	—	368 384,42	1 295 922,86	—	Метод спутниковых геодезических измерений (определений)	$\sqrt{(0,08^2 + 0,06^2)} = 0,10$
н1960	—	—	—	368 375,25	1 295 928,10	—		
н1970	—	—	—	368 370,91	1 295 920,49	—		

1	2	3	4	5	6	7	8	9
н1980	—	—	—	368 380,08	1 295 915,26	—	Метод спутниковых геодезических измерений (определений)	$\sqrt{(0,08^2 + 0,06^2)} = 0,10$
н1950	—	—	—	368 384,42	1 295 922,86	—		

2. Сведения о характеристиках объекта недвижимости с кадастровым номером 34:13:140002:365 :

№ п/п	Наименование характеристики	Значение характеристики
1	2	3
1.	Вид объекта недвижимости	Здание
2.	Ранее присвоенный государственный учетный номер (инвентарный) здания, сооружения, объекта незавершенного строительства	—
3.	Кадастровый номер земельного участка (земельных участков), в границах которого (которых) расположены здание, сооружение, объект незавершенного строительства	34:13:140002:170
4.	Уникальный учетный номер кадастрового квартала, в границах которого расположены здание, сооружение, объект незавершенного строительства	34:13:140002
5.	Адрес здания, сооружения, объекта незавершенного строительства	—
5.1.	Сведения о местоположении здания, сооружения, объекта незавершенного строительства (при отсутствии адреса) в структурированном в соответствии с федеральной информационной адресной системой виде	Российская Федерация, Волгоградская область, Котельниковский р-н, Майоровский х, Садовая ул, д 18
5.2.	Дополнительные сведения о местоположении	—
6.	Иные сведения	—

3. Пояснения к сведениям об объекте недвижимости с кадастровым номером 34:13:140002:365 :

1.	—
----	---

1. Сведения о характерных точках контура объекта недвижимости с кадастровым номером 34:13:140002:366 :

Система координат			МСК-34, зона 1				Зона №		1
Обозначение характерных точек границ	Содержатся в Едином государственном реестре недвижимости			Определены в ходе выполнения комплексных кадастровых работ			Метод определения координат	Формулы, примененные для расчета средней квадратической погрешности определения координат характерных точек (Mt), м, с подставленными в такие формулы значениями и итоговые (вычисленные) значения Mt, м	
	координаты, м		Радиус, м	координаты, м		Радиус, м			
	X	Y	R	X	Y	R			
1	2	3	4	5	6	7	8	9	
н1990	—	—	—	367 891,37	1 295 180,98	—	Метод спутниковых геодезических измерений (определений)	$\sqrt{(0,08^2 + 0,06^2)} = 0,10$	
н2000	—	—	—	367 881,65	1 295 184,40	—			
н2010	—	—	—	367 879,55	1 295 178,42	—			
н2020	—	—	—	367 889,26	1 295 174,99	—			
н1990	—	—	—	367 891,37	1 295 180,98	—			

2. Сведения о характеристиках объекта недвижимости с кадастровым номером 34:13:140002:366 :

№ п/п	Наименование характеристики	Значение характеристики
1	2	3
1.	Вид объекта недвижимости	Здание
2.	Ранее присвоенный государственный учетный номер (инвентарный) здания, сооружения, объекта незавершенного строительства	—
3.	Кадастровый номер земельного участка (земельных участков), в границах которого (которых) расположены здание, сооружение, объект незавершенного строительства	34:13:140002:227
4.	Уникальный учетный номер кадастрового квартала, в границах которого расположены здание, сооружение, объект незавершенного строительства	34:13:140002

1	2	3
5.	Адрес здания, сооружения, объекта незавершенного строительства	—
5.1.	Сведения о местоположении здания, сооружения, объекта незавершенного строительства (при отсутствии адреса) в структурированном в соответствии с федеральной информационной адресной системой виде	Российская Федерация, Волгоградская область, Котельниковский р-н, Майоровский х, д 90
5.2.	Дополнительные сведения о местоположении	—
6.	Иные сведения	—

3. Пояснения к сведениям об объекте недвижимости с кадастровым номером 34:13:140002:366 :

1. —

1. Сведения о характерных точках контура объекта недвижимости с кадастровым номером 34:13:140002:367 :

Система координат МСК-34, зона 1 Зона № 1

Обозначение характерных точек границ	Содержатся в Едином государственном реестре недвижимости			Определены в ходе выполнения комплексных кадастровых работ			Метод определения координат	Формулы, примененные для расчета средней квадратической погрешности определения координат характерных точек (Mt), м, с подставленными в такие формулы значениями и итоговые (вычисленные) значения Mt, м
	координаты, м		Радиус, м	координаты, м		Радиус, м		
	X	Y	R	X	Y	R		
1	2	3	4	5	6	7	8	9
н2030	—	—	—	368 559,90	1 295 778,20	—	Метод спутниковых геодезических измерений (определений)	$\sqrt{(0,08^2 + 0,06^2)} = 0,10$
н2040	—	—	—	368 560,72	1 295 786,17	—		
н2050	—	—	—	368 554,17	1 295 786,84	—		
н2060	—	—	—	368 553,36	1 295 778,87	—		
н2030	—	—	—	368 559,90	1 295 778,20	—		

2. Сведения о характеристиках объекта недвижимости с кадастровым номером 34:13:140002:367 :

№ п/п	Наименование характеристики	Значение характеристики
1	2	3
1.	Вид объекта недвижимости	Здание

1	2	3
2.	Ранее присвоенный государственный учетный номер (инвентарный) здания, сооружения, объекта незавершенного строительства	—
3.	Кадастровый номер земельного участка (земельных участков), в границах которого (которых) расположены здание, сооружение, объект незавершенного строительства	34:13:140002:159
4.	Уникальный учетный номер кадастрового квартала, в границах которого расположены здание, сооружение, объект незавершенного строительства	34:13:140002
5.	Адрес здания, сооружения, объекта незавершенного строительства	обл. Волгоградская, р-н Котельниковский, х. Майоровский, ул. Набережная, 10
5.1.	Сведения о местоположении здания, сооружения, объекта незавершенного строительства (при отсутствии адреса) в структурированном в соответствии с федеральной информационной адресной системой виде	—
5.2.	Дополнительные сведения о местоположении	—
6.	Иные сведения	—

3. Пояснения к сведениям об объекте недвижимости с кадастровым номером 34:13:140002:367 :

1.	—
----	---

1. Сведения о характерных точках контура объекта недвижимости с кадастровым номером 34:13:140002:368 :

Система координат МСК-34, зона 1 Зона № 1

Обозначение характерных точек границ	Содержатся в Едином государственном реестре недвижимости			Определены в ходе выполнения комплексных кадастровых работ			Метод определения координат	Формулы, примененные для расчета средней квадратической погрешности определения координат характерных точек (Mt), м, с подставленными в такие формулы значениями и итоговые (вычисленные) значения Mt, м
	координаты, м		Радиус, м	координаты, м		Радиус, м		
	X	Y	R	X	Y	R		
1	2	3	4	5	6	7	8	9
н2070	—	—	—	368 032,78	1 295 749,64	—	Метод спутниковых геодезических измерений (определений)	$\sqrt{(0,08^2 + 0,06^2)} = 0,10$
н2080	—	—	—	368 025,49	1 295 736,21	—		
н2090	—	—	—	368 030,26	1 295 733,62	—		

1	2	3	4	5	6	7	8	9
н2100	—	—	—	368 037,55	1 295 747,06	—	Метод спутниковых геодезических измерений (определений)	$\sqrt{(0,08^2 + 0,06^2)} = 0,10$
н2070	—	—	—	368 032,78	1 295 749,64	—		

2. Сведения о характеристиках объекта недвижимости с кадастровым номером 34:13:140002:368 :

№ п/п	Наименование характеристики	Значение характеристики
1	2	3
1.	Вид объекта недвижимости	Здание
2.	Ранее присвоенный государственный учетный номер (инвентарный) здания, сооружения, объекта незавершенного строительства	—
3.	Кадастровый номер земельного участка (земельных участков), в границах которого (которых) расположены здание, сооружение, объект незавершенного строительства	34:13:140002:20
4.	Уникальный учетный номер кадастрового квартала, в границах которого расположены здание, сооружение, объект незавершенного строительства	34:13:140002
5.	Адрес здания, сооружения, объекта незавершенного строительства	—
5.1.	Сведения о местоположении здания, сооружения, объекта незавершенного строительства (при отсутствии адреса) в структурированном в соответствии с федеральной информационной адресной системой виде	Российская Федерация, Волгоградская область, Котельниковский р-н, Майоровский х, Новоселов ул, д 1
5.2.	Дополнительные сведения о местоположении	—
6.	Иные сведения	—

3. Пояснения к сведениям об объекте недвижимости с кадастровым номером 34:13:140002:368 :

1.	—
----	---

1. Сведения о характерных точках контура объекта недвижимости с кадастровым номером 34:13:140002:384 :

Система координат		МСК-34, зона 1					Зона № 1	
Обозначение характерных точек границ	Содержатся в Едином государственном реестре недвижимости			Определены в ходе выполнения комплексных кадастровых работ			Метод определения координат	Формулы, примененные для расчета средней квадратической погрешности определения координат характерных точек (Mt), м, с подставленными в такие формулы значениями и итоговые (вычисленные) значения Mt, м
	координаты, м		Радиус, м	координаты, м		Радиус, м		
	X	Y	R	X	Y	R		
1	2	3	4	5	6	7	8	9
н2110	—	—	—	368 006,91	1 295 216,36	—	Метод спутниковых геодезических измерений (определений)	$\sqrt{(0,08^2 + 0,06^2)} = 0,10$
н2120	—	—	—	367 996,67	1 295 217,62	—		
н2130	—	—	—	367 995,03	1 295 204,27	—		
н2140	—	—	—	368 005,28	1 295 203,01	—		
н2110	—	—	—	368 006,91	1 295 216,36	—		
н2110	—	—	—	368 006,91	1 295 216,36	—		

2. Сведения о характеристиках объекта недвижимости с кадастровым номером 34:13:140002:384 :

№ п/п	Наименование характеристики	Значение характеристики
1	2	3
1.	Вид объекта недвижимости	Здание
2.	Ранее присвоенный государственный учетный номер (инвентарный) здания, сооружения, объекта незавершенного строительства	—
3.	Кадастровый номер земельного участка (земельных участков), в границах которого (которых) расположены здание, сооружение, объект незавершенного строительства	34:13:140002:5
4.	Уникальный учетный номер кадастрового квартала, в границах которого расположены здание, сооружение, объект незавершенного строительства	34:13:140002

1	2	3
5.	Адрес здания, сооружения, объекта незавершенного строительства	—
5.1.	Сведения о местоположении здания, сооружения, объекта незавершенного строительства (при отсутствии адреса) в структурированном в соответствии с федеральной информационной адресной системой виде	Российская Федерация, Волгоградская область, Котельниковский р-н, Майоровский х, Центральная ул, д 16
5.2.	Дополнительные сведения о местоположении	—
6.	Иные сведения	—

3. Пояснения к сведениям об объекте недвижимости с кадастровым номером 34:13:140002:384 :

1.	—
----	---

1. Сведения о характерных точках контура объекта недвижимости с кадастровым номером 34:13:140002:399 :

Система координат	<u>МСК-34, зона 1</u>	Зона №	<u>1</u>
-------------------	-----------------------	--------	----------

Обозначение характерных точек границ	Содержатся в Едином государственном реестре недвижимости			Определены в ходе выполнения комплексных кадастровых работ			Метод определения координат	Формулы, примененные для расчета средней квадратической погрешности определения координат характерных точек (Mt), м, с подставленными в такие формулы значениями и итоговые (вычисленные) значения Mt, м
	координаты, м		Радиус, м	координаты, м		Радиус, м		
	X	Y	R	X	Y	R		
1	2	3	4	5	6	7	8	9
н2150	—	—	—	368 113,11	1 295 140,87	—	Метод спутниковых геодезических измерений (определений)	$\sqrt{(0,08^2 + 0,06^2)} = 0,10$
н2160	—	—	—	368 109,06	1 295 149,74	—		
н2170	—	—	—	368 103,07	1 295 147,01	—		
н2180	—	—	—	368 107,12	1 295 138,14	—		
н2150	—	—	—	368 113,11	1 295 140,87	—		

2. Сведения о характеристиках объекта недвижимости с кадастровым номером 34:13:140002:399 :

№ п/п	Наименование характеристики	Значение характеристики
1	2	3
1.	Вид объекта недвижимости	Здание

1	2	3
2.	Ранее присвоенный государственный учетный номер (инвентарный) здания, сооружения, объекта незавершенного строительства	—
3.	Кадастровый номер земельного участка (земельных участков), в границах которого (которых) расположены здание, сооружение, объект незавершенного строительства	34:13:140002:77
4.	Уникальный учетный номер кадастрового квартала, в границах которого расположены здание, сооружение, объект незавершенного строительства	34:13:140002
5.	Адрес здания, сооружения, объекта незавершенного строительства	—
5.1.	Сведения о местоположении здания, сооружения, объекта незавершенного строительства (при отсутствии адреса) в структурированном в соответствии с федеральной информационной адресной системой виде	Российская Федерация, Волгоградская область, Котельниковский р-н, Майоровский х, Мира ул, д 11
5.2.	Дополнительные сведения о местоположении	—
6.	Иные сведения	—

3. Пояснения к сведениям об объекте недвижимости с кадастровым номером 34:13:140002:399 :

1.	—
----	---

1. Сведения о характерных точках контура объекта недвижимости с кадастровым номером 34:13:140002:404 :

Система координат		МСК-34, зона 1					Зона № 1	
Обозначение характерных точек границ	Содержатся в Едином государственном реестре недвижимости			Определены в ходе выполнения комплексных кадастровых работ			Метод определения координат	Формулы, примененные для расчета средней квадратической погрешности определения координат характерных точек (Mt), м, с подставленными в такие формулы значениями и итоговые (вычисленные) значения Mt, м
	координаты, м		Радиус, м	координаты, м		Радиус, м		
	X	Y	R	X	Y	R		
1	2	3	4	5	6	7	8	9
н2190	—	—	—	368 203,21	1 294 821,70	—	Метод спутниковых геодезических измерений (определений)	$\sqrt{(0,08^2 + 0,06^2)} = 0,10$
н2200	—	—	—	368 196,72	1 294 827,66	—		
н2210	—	—	—	368 190,25	1 294 820,61	—		

1	2	3	4	5	6	7	8	9
н222О	—	—	—	368 196,73	1 294 814,66	—	Метод спутниковых геодезических измерений (определений)	$\sqrt{(0,08^2 + 0,06^2)} = 0,10$
н219О	—	—	—	368 203,21	1 294 821,70	—		

2. Сведения о характеристиках объекта недвижимости с кадастровым номером 34:13:140002:404 :

№ п/п	Наименование характеристики	Значение характеристики
1	2	3
1.	Вид объекта недвижимости	Здание
2.	Ранее присвоенный государственный учетный номер (инвентарный) здания, сооружения, объекта незавершенного строительства	—
3.	Кадастровый номер земельного участка (земельных участков), в границах которого (которых) расположены здание, сооружение, объект незавершенного строительства	34:13:140002:3
4.	Уникальный учетный номер кадастрового квартала, в границах которого расположены здание, сооружение, объект незавершенного строительства	34:13:140002
5.	Адрес здания, сооружения, объекта незавершенного строительства	—
5.1.	Сведения о местоположении здания, сооружения, объекта незавершенного строительства (при отсутствии адреса) в структурированном в соответствии с федеральной информационной адресной системой виде	Российская Федерация, Волгоградская область, Котельниковский р-н, Майоровский х, Мира ул, д 30
5.2.	Дополнительные сведения о местоположении	—
6.	Иные сведения	—

3. Пояснения к сведениям об объекте недвижимости с кадастровым номером 34:13:140002:404 :

1.	—
----	---

1. Сведения о характерных точках контура объекта недвижимости с кадастровым номером 34:13:140002:405 :

Система координат		МСК-34, зона 1					Зона № 1	
Обозначение характерных точек границ	Содержатся в Едином государственном реестре недвижимости			Определены в ходе выполнения комплексных кадастровых работ			Метод определения координат	Формулы, примененные для расчета средней квадратической погрешности определения координат характерных точек (Mt), м, с подставленными в такие формулы значениями и итоговые (вычисленные) значения Mt, м
	координаты, м		Радиус, м	координаты, м		Радиус, м		
	X	Y	R	X	Y	R		
1	2	3	4	5	6	7	8	9
н223О	—	—	—	368 283,97	1 296 073,42	—	Метод спутниковых геодезических измерений (определений)	$\sqrt{(0,08^2 + 0,06^2)} = 0,10$
н224О	—	—	—	368 288,55	1 296 080,86	—		
н225О	—	—	—	368 281,77	1 296 085,03	—		
н226О	—	—	—	368 277,19	1 296 077,59	—		
н223О	—	—	—	368 283,97	1 296 073,42	—		
н223О	—	—	—	368 283,97	1 296 073,42	—		

2. Сведения о характеристиках объекта недвижимости с кадастровым номером 34:13:140002:405 :

№ п/п	Наименование характеристики	Значение характеристики
1	2	3
1.	Вид объекта недвижимости	Здание
2.	Ранее присвоенный государственный учетный номер (инвентарный) здания, сооружения, объекта незавершенного строительства	—
3.	Кадастровый номер земельного участка (земельных участков), в границах которого (которых) расположены здание, сооружение, объект незавершенного строительства	34:13:140002:189
4.	Уникальный учетный номер кадастрового квартала, в границах которого расположены здание, сооружение, объект незавершенного строительства	34:13:140002

1	2	3
5.	Адрес здания, сооружения, объекта незавершенного строительства	—
5.1.	Сведения о местоположении здания, сооружения, объекта незавершенного строительства (при отсутствии адреса) в структурированном в соответствии с федеральной информационной адресной системой виде	Российская Федерация, Волгоградская область, Котельниковский р-н, Майоровский х, Молодёжная ул, д 7
5.2.	Дополнительные сведения о местоположении	—
6.	Иные сведения	—

3. Пояснения к сведениям об объекте недвижимости с кадастровым номером 34:13:140002:405 :

1. —

1. Сведения о характерных точках контура объекта недвижимости с кадастровым номером 34:13:140002:407 :

Система координат МСК-34, зона 1 Зона № 1

Обозначение характерных точек границ	Содержатся в Едином государственном реестре недвижимости			Определены в ходе выполнения комплексных кадастровых работ			Метод определения координат	Формулы, примененные для расчета средней квадратической погрешности определения координат характерных точек (Mt), м, с подставленными в такие формулы значениями и итоговые (вычисленные) значения Mt, м
	координаты, м		Радиус, м	координаты, м		Радиус, м		
	X	Y	R	X	Y	R		
1	2	3	4	5	6	7	8	9
н2270	—	—	—	367 936,63	1 295 305,42	—	Метод спутниковых геодезических измерений (определений)	$\sqrt{(0,08^2 + 0,06^2)} = 0,10$
н2280	—	—	—	367 938,08	1 295 314,31	—		
н2290	—	—	—	367 936,63	1 295 314,54	—		
н2300	—	—	—	367 938,08	1 295 323,47	—		
н2310	—	—	—	367 928,54	1 295 325,02	—		
н2320	—	—	—	367 924,19	1 295 298,30	—		
н2330	—	—	—	367 933,73	1 295 296,75	—		

1	2	3	4	5	6	7	8	9
н2340	—	—	—	367 935,18	1 295 305,66	—	Метод спутниковых геодезических измерений (определений)	$\sqrt{(0,08^2 + 0,06^2)} = 0,10$
н2270	—	—	—	367 936,63	1 295 305,42	—		

2. Сведения о характеристиках объекта недвижимости с кадастровым номером 34:13:140002:407 :

№ п/п	Наименование характеристики	Значение характеристики
1	2	3
1.	Вид объекта недвижимости	Здание
2.	Ранее присвоенный государственный учетный номер (инвентарный) здания, сооружения, объекта незавершенного строительства	—
3.	Кадастровый номер земельного участка (земельных участков), в границах которого (которых) расположены здание, сооружение, объект незавершенного строительства	34:13:140002:8
4.	Уникальный учетный номер кадастрового квартала, в границах которого расположены здание, сооружение, объект незавершенного строительства	34:13:140002
5.	Адрес здания, сооружения, объекта незавершенного строительства	—
5.1.	Сведения о местоположении здания, сооружения, объекта незавершенного строительства (при отсутствии адреса) в структурированном в соответствии с федеральной информационной адресной системой виде	Российская Федерация, Волгоградская область, Котельниковский р-н, Майоровский х, Парковая ул, д 2
5.2.	Дополнительные сведения о местоположении	—
6.	Иные сведения	—

3. Пояснения к сведениям об объекте недвижимости с кадастровым номером 34:13:140002:407 :

1.	—
----	---

1. Сведения о характерных точках контура объекта недвижимости с кадастровым номером 34:13:140002:411 :

Система координат		МСК-34, зона 1					Зона № 1	
Обозначение характерных точек границ	Содержатся в Едином государственном реестре недвижимости			Определены в ходе выполнения комплексных кадастровых работ			Метод определения координат	Формулы, примененные для расчета средней квадратической погрешности определения координат характерных точек (Mt), м, с подставленными в такие формулы значениями и итоговые (вычисленные) значения Mt, м
	координаты, м		Радиус, м	координаты, м		Радиус, м		
	X	Y	R	X	Y	R		
1	2	3	4	5	6	7	8	9
н2350	—	—	—	368 329,27	1 295 946,16	—	Метод спутниковых геодезических измерений (определений)	$\sqrt{(0,08^2 + 0,06^2)} = 0,10$
н2360	—	—	—	368 333,68	1 295 953,18	—		
н2370	—	—	—	368 324,78	1 295 958,77	—		
н2380	—	—	—	368 320,37	1 295 951,75	—		
н2350	—	—	—	368 329,27	1 295 946,16	—		
н2350	—	—	—	368 329,27	1 295 946,16	—		

2. Сведения о характеристиках объекта недвижимости с кадастровым номером 34:13:140002:411 :

№ п/п	Наименование характеристики	Значение характеристики
1	2	3
1.	Вид объекта недвижимости	Здание
2.	Ранее присвоенный государственный учетный номер (инвентарный) здания, сооружения, объекта незавершенного строительства	—
3.	Кадастровый номер земельного участка (земельных участков), в границах которого (которых) расположены здание, сооружение, объект незавершенного строительства	34:13:140002:172
4.	Уникальный учетный номер кадастрового квартала, в границах которого расположены здание, сооружение, объект незавершенного строительства	34:13:140002

1	2	3
5.	Адрес здания, сооружения, объекта незавершенного строительства	—
5.1.	Сведения о местоположении здания, сооружения, объекта незавершенного строительства (при отсутствии адреса) в структурированном в соответствии с федеральной информационной адресной системой виде	Российская Федерация, Волгоградская область, Котельниковский р-н, Майоровский х, Садовая ул, д 14
5.2.	Дополнительные сведения о местоположении	—
6.	Иные сведения	—

3. Пояснения к сведениям об объекте недвижимости с кадастровым номером 34:13:140002:411 :

1.	—
----	---

1. Сведения о характерных точках контура объекта недвижимости с кадастровым номером 34:13:140002:412 :

Система координат	<u>МСК-34, зона 1</u>	Зона №	<u>1</u>
-------------------	-----------------------	--------	----------

Обозначение характерных точек границ	Содержатся в Едином государственном реестре недвижимости			Определены в ходе выполнения комплексных кадастровых работ			Метод определения координат	Формулы, примененные для расчета средней квадратической погрешности определения координат характерных точек (Mt), м, с подставленными в такие формулы значениями и итоговые (вычисленные) значения Mt, м
	координаты, м		Радиус, м	координаты, м		Радиус, м		
	X	Y	R	X	Y	R		
1	2	3	4	5	6	7	8	9
н239О	—	—	—	367 618,98	1 295 192,39	—	Метод спутниковых геодезических измерений (определений)	$\sqrt{(0,08^2 + 0,06^2)} = 0,10$
н240О	—	—	—	367 584,66	1 295 134,28	—		
н241О	—	—	—	367 601,10	1 295 124,20	—		
н242О	—	—	—	367 635,78	1 295 182,17	—		
н239О	—	—	—	367 618,98	1 295 192,39	—		

2. Сведения о характеристиках объекта недвижимости с кадастровым номером 34:13:140002:412 :

№ п/п	Наименование характеристики	Значение характеристики
1	2	3
1.	Вид объекта недвижимости	Здание

1	2	3
2.	Ранее присвоенный государственный учетный номер (инвентарный) здания, сооружения, объекта незавершенного строительства	—
3.	Кадастровый номер земельного участка (земельных участков), в границах которого (которых) расположены здание, сооружение, объект незавершенного строительства	34:13:140002:6
4.	Уникальный учетный номер кадастрового квартала, в границах которого расположены здание, сооружение, объект незавершенного строительства	34:13:140002
5.	Адрес здания, сооружения, объекта незавершенного строительства	—
5.1.	Сведения о местоположении здания, сооружения, объекта незавершенного строительства (при отсутствии адреса) в структурированном в соответствии с федеральной информационной адресной системой виде	Российская Федерация, Волгоградская область, Котельниковский р-н, Майоровский х
5.2.	Дополнительные сведения о местоположении	—
6.	Иные сведения	—

3. Пояснения к сведениям об объекте недвижимости с кадастровым номером 34:13:140002:412 :

1.	—
----	---

1. Сведения о характерных точках контура объекта недвижимости с кадастровым номером 34:13:140002:417 :

Система координат <u>МСК-34, зона 1</u>		Зона № <u>1</u>						
Обозначение характерных точек границ	Содержатся в Едином государственном реестре недвижимости		Определены в ходе выполнения комплексных кадастровых работ			Метод определения координат	Формулы, примененные для расчета средней квадратической погрешности определения координат характерных точек (Mt), м, с подставленными в такие формулы значениями и итоговые (вычисленные) значения Mt, м	
	координаты, м		координаты, м		Радиус, м			
	X	Y	X	Y	R			
1	2	3	4	5	6	7	8	9
н2430	—	—	—	368 586,51	1 295 843,73	—	Метод спутниковых геодезических измерений (определений)	$\sqrt{(0,08^2 + 0,06^2)} = 0,10$
н2440	—	—	—	368 579,30	1 295 845,87	—		
н2450	—	—	—	368 577,56	1 295 840,04	—		

1	2	3	4	5	6	7	8	9
н2460	—	—	—	368 584,77	1 295 837,89	—	Метод спутниковых геодезических измерений (определений)	$\sqrt{(0,08^2 + 0,06^2)} = 0,10$
н2430	—	—	—	368 586,51	1 295 843,73	—		

2. Сведения о характеристиках объекта недвижимости с кадастровым номером 34:13:140002:417 :

№ п/п	Наименование характеристики	Значение характеристики
1	2	3
1.	Вид объекта недвижимости	Здание
2.	Ранее присвоенный государственный учетный номер (инвентарный) здания, сооружения, объекта незавершенного строительства	—
3.	Кадастровый номер земельного участка (земельных участков), в границах которого (которых) расположены здание, сооружение, объект незавершенного строительства	34:13:140002:161
4.	Уникальный учетный номер кадастрового квартала, в границах которого расположены здание, сооружение, объект незавершенного строительства	34:13:140002
5.	Адрес здания, сооружения, объекта незавершенного строительства	—
5.1.	Сведения о местоположении здания, сооружения, объекта незавершенного строительства (при отсутствии адреса) в структурированном в соответствии с федеральной информационной адресной системой виде	Российская Федерация, Волгоградская область, Котельниковский р-н, Майоровский х
5.2.	Дополнительные сведения о местоположении	—
6.	Иные сведения	—

3. Пояснения к сведениям об объекте недвижимости с кадастровым номером 34:13:140002:417 :

1.	—
----	---

1. Сведения о характерных точках контура объекта недвижимости с кадастровым номером 34:13:140002:421 :

Система координат		МСК-34, зона 1					Зона № 1	
Обозначение характерных точек границ	Содержатся в Едином государственном реестре недвижимости			Определены в ходе выполнения комплексных кадастровых работ			Метод определения координат	Формулы, примененные для расчета средней квадратической погрешности определения координат характерных точек (Mt), м, с подставленными в такие формулы значениями и итоговые (вычисленные) значения Mt, м
	координаты, м		Радиус, м	координаты, м		Радиус, м		
	X	Y	R	X	Y	R		
1	2	3	4	5	6	7	8	9
н247О	—	—	—	367 874,73	1 295 359,63	—	Метод спутниковых геодезических измерений (определений)	$\sqrt{(0,08^2 + 0,06^2)} = 0,10$
н248О	—	—	—	367 859,81	1 295 362,49	—		
н249О	—	—	—	367 858,07	1 295 353,42	—		
н250О	—	—	—	367 872,99	1 295 350,56	—		
н247О	—	—	—	367 874,73	1 295 359,63	—		

2. Сведения о характеристиках объекта недвижимости с кадастровым номером 34:13:140002:421 :

№ п/п	Наименование характеристики	Значение характеристики
1	2	3
1.	Вид объекта недвижимости	Здание
2.	Ранее присвоенный государственный учетный номер (инвентарный) здания, сооружения, объекта незавершенного строительства	—
3.	Кадастровый номер земельного участка (земельных участков), в границах которого (которых) расположены здание, сооружение, объект незавершенного строительства	34:13:140002:11
4.	Уникальный учетный номер кадастрового квартала, в границах которого расположены здание, сооружение, объект незавершенного строительства	34:13:140002

1	2	3
5.	Адрес здания, сооружения, объекта незавершенного строительства	—
5.1.	Сведения о местоположении здания, сооружения, объекта незавершенного строительства (при отсутствии адреса) в структурированном в соответствии с федеральной информационной адресной системой виде	Российская Федерация, Волгоградская область, Котельниковский р-н, Майоровский х, Парковая ул, д 5
5.2.	Дополнительные сведения о местоположении	—
6.	Иные сведения	—

3. Пояснения к сведениям об объекте недвижимости с кадастровым номером 34:13:140002:421 :

1.	—
----	---

1. Сведения о характерных точках контура объекта недвижимости с кадастровым номером 34:13:140002:422 :

Система координат	<u>МСК-34, зона 1</u>	Зона №	<u>1</u>
-------------------	-----------------------	--------	----------

Обозначение характерных точек границ	Содержатся в Едином государственном реестре недвижимости			Определены в ходе выполнения комплексных кадастровых работ			Метод определения координат	Формулы, примененные для расчета средней квадратической погрешности определения координат характерных точек (Mt), м, с подставленными в такие формулы значениями и итоговые (вычисленные) значения Mt, м
	координаты, м		Радиус, м	координаты, м		Радиус, м		
	X	Y	R	X	Y	R		
1	2	3	4	5	6	7	8	9
н2510	—	—	—	368 046,91	1 295 387,02	—	Метод спутниковых геодезических измерений (определений)	$\sqrt{(0,08^2 + 0,06^2)} = 0,10$
н2520	—	—	—	368 045,01	1 295 391,09	—		
н2530	—	—	—	368 037,93	1 295 387,79	—		
н2540	—	—	—	368 039,83	1 295 383,72	—		
н2510	—	—	—	368 046,91	1 295 387,02	—		

2. Сведения о характеристиках объекта недвижимости с кадастровым номером 34:13:140002:422 :

№ п/п	Наименование характеристики	Значение характеристики
1	2	3
1.	Вид объекта недвижимости	Здание

1	2	3
2.	Ранее присвоенный государственный учетный номер (инвентарный) здания, сооружения, объекта незавершенного строительства	—
3.	Кадастровый номер земельного участка (земельных участков), в границах которого (которых) расположены здание, сооружение, объект незавершенного строительства	34:13:140002:237
4.	Уникальный учетный номер кадастрового квартала, в границах которого расположены здание, сооружение, объект незавершенного строительства	34:13:140002
5.	Адрес здания, сооружения, объекта незавершенного строительства	—
5.1.	Сведения о местоположении здания, сооружения, объекта незавершенного строительства (при отсутствии адреса) в структурированном в соответствии с федеральной информационной адресной системой виде	Российская Федерация, Волгоградская область, Котельниковский р-н, Майоровский х, Мира ул, д 8
5.2.	Дополнительные сведения о местоположении	—
6.	Иные сведения	—

3. Пояснения к сведениям об объекте недвижимости с кадастровым номером 34:13:140002:422 :

1.	—
----	---

1. Сведения о характерных точках контура объекта недвижимости с кадастровым номером 34:13:140002:436 :

Система координат <u>МСК-34, зона 1</u>		Зона № <u>1</u>						
Обозначение характерных точек границ	Содержатся в Едином государственном реестре недвижимости		Определены в ходе выполнения комплексных кадастровых работ			Метод определения координат	Формулы, примененные для расчета средней квадратической погрешности определения координат характерных точек (Mt), м, с подставленными в такие формулы значениями и итоговые (вычисленные) значения Mt, м	
	координаты, м		координаты, м		Радиус, м			
	X	Y	X	Y	R			
1	2	3	4	5	6	7	8	9
н2550	—	—	—	367 880,01	1 295 216,42	—	Метод спутниковых геодезических измерений (определений)	$\sqrt{(0,08^2 + 0,06^2)} = 0,10$
н2560	—	—	—	367 881,32	1 295 220,33	—		
н2570	—	—	—	367 871,45	1 295 223,62	—		

1	2	3	4	5	6	7	8	9
н2580	—	—	—	367 868,43	1 295 214,57	—	Метод спутниковых геодезических измерений (определений)	$\sqrt{(0,08^2 + 0,06^2)} = 0,10$
н2590	—	—	367 873,66	1 295 212,83	—			
н2600	—	—	367 875,38	1 295 217,96	—			
н2550	—	—	367 880,01	1 295 216,42	—			

2. Сведения о характеристиках объекта недвижимости с кадастровым номером 34:13:140002:436 :

№ п/п	Наименование характеристики	Значение характеристики
1	2	3
1.	Вид объекта недвижимости	Здание
2.	Ранее присвоенный государственный учетный номер (инвентарный) здания, сооружения, объекта незавершенного строительства	—
3.	Кадастровый номер земельного участка (земельных участков), в границах которого (которых) расположены здание, сооружение, объект незавершенного строительства	34:13:140002:238
4.	Уникальный учетный номер кадастрового квартала, в границах которого расположены здание, сооружение, объект незавершенного строительства	34:13:140002
5.	Адрес здания, сооружения, объекта незавершенного строительства	обл. Волгоградская, р-н Котельниковский, х Майоровский, ул Центральная, д 8
5.1.	Сведения о местоположении здания, сооружения, объекта незавершенного строительства (при отсутствии адреса) в структурированном в соответствии с федеральной информационной адресной системой виде	—
5.2.	Дополнительные сведения о местоположении	—
6.	Иные сведения	—

3. Пояснения к сведениям об объекте недвижимости с кадастровым номером 34:13:140002:436 :

1.	—
----	---

1. Сведения о характерных точках контура объекта недвижимости с кадастровым номером 34:13:140002:437 :

Система координат		МСК-34, зона 1					Зона № 1	
Обозначение характерных точек границ	Содержатся в Едином государственном реестре недвижимости			Определены в ходе выполнения комплексных кадастровых работ			Метод определения координат	Формулы, примененные для расчета средней квадратической погрешности определения координат характерных точек (Mt), м, с подставленными в такие формулы значениями и итоговые (вычисленные) значения Mt, м
	координаты, м		Радиус, м	координаты, м		Радиус, м		
	X	Y	R	X	Y	R		
1	2	3	4	5	6	7	8	9
н261О	—	—	—	368 530,50	1 295 979,23	—	Метод спутниковых геодезических измерений (определений)	$\sqrt{(0,08^2 + 0,06^2)} = 0,10$
н262О	—	—	—	368 530,89	1 295 986,97	—		
н263О	—	—	—	368 523,08	1 295 987,36	—		
н264О	—	—	—	368 522,69	1 295 979,63	—		
н261О	—	—	—	368 530,50	1 295 979,23	—		

2. Сведения о характеристиках объекта недвижимости с кадастровым номером 34:13:140002:437 :

№ п/п	Наименование характеристики	Значение характеристики
1	2	3
1.	Вид объекта недвижимости	Здание
2.	Ранее присвоенный государственный учетный номер (инвентарный) здания, сооружения, объекта незавершенного строительства	—
3.	Кадастровый номер земельного участка (земельных участков), в границах которого (которых) расположены здание, сооружение, объект незавершенного строительства	34:13:140002:166
4.	Уникальный учетный номер кадастрового квартала, в границах которого расположены здание, сооружение, объект незавершенного строительства	34:13:140002

1	2	3
5.	Адрес здания, сооружения, объекта незавершенного строительства	—
5.1.	Сведения о местоположении здания, сооружения, объекта незавершенного строительства (при отсутствии адреса) в структурированном в соответствии с федеральной информационной адресной системой виде	Российская Федерация, Волгоградская область, Котельниковский р-н, Майоровский х, Набережная ул, д 1
5.2.	Дополнительные сведения о местоположении	—
6.	Иные сведения	—

3. Пояснения к сведениям об объекте недвижимости с кадастровым номером 34:13:140002:437 :

1.	—
----	---

1. Сведения о характерных точках контура объекта недвижимости с кадастровым номером 34:13:140002:438 :

Система координат	<u>МСК-34, зона 1</u>	Зона №	<u>1</u>
-------------------	-----------------------	--------	----------

Обозначение характерных точек границ	Содержатся в Едином государственном реестре недвижимости			Определены в ходе выполнения комплексных кадастровых работ			Метод определения координат	Формулы, примененные для расчета средней квадратической погрешности определения координат характерных точек (Mt), м, с подставленными в такие формулы значениями и итоговые (вычисленные) значения Mt, м
	координаты, м		Радиус, м	координаты, м		Радиус, м		
	X	Y	R	X	Y	R		
1	2	3	4	5	6	7	8	9
н2650	—	—	—	368 202,42	1 295 269,75	—	Метод спутниковых геодезических измерений (определений)	$\sqrt{(0,08^2 + 0,06^2)} = 0,10$
н2660	—	—	—	368 194,34	1 295 272,68	—		
н2670	—	—	—	368 192,41	1 295 267,34	—		
н2680	—	—	—	368 200,48	1 295 264,41	—		
н2650	—	—	—	368 202,42	1 295 269,75	—		

2. Сведения о характеристиках объекта недвижимости с кадастровым номером 34:13:140002:438 :

№ п/п	Наименование характеристики	Значение характеристики
1	2	3
1.	Вид объекта недвижимости	Здание

1	2	3
2.	Ранее присвоенный государственный учетный номер (инвентарный) здания, сооружения, объекта незавершенного строительства	—
3.	Кадастровый номер земельного участка (земельных участков), в границах которого (которых) расположены здание, сооружение, объект незавершенного строительства	34:13:140002:124
4.	Уникальный учетный номер кадастрового квартала, в границах которого расположены здание, сооружение, объект незавершенного строительства	34:13:140002
5.	Адрес здания, сооружения, объекта незавершенного строительства	Российская Федерация, Волгоградская область, Котельниковский р-н, Майоровский х, Восточная ул, д 3
5.1.	Сведения о местоположении здания, сооружения, объекта незавершенного строительства (при отсутствии адреса) в структурированном в соответствии с федеральной информационной адресной системой виде	—
5.2.	Дополнительные сведения о местоположении	—
6.	Иные сведения	—

3. Пояснения к сведениям об объекте недвижимости с кадастровым номером 34:13:140002:438 :

1.	—
----	---

1. Сведения о характерных точках контура объекта недвижимости с кадастровым номером 34:13:140002:439 :

Система координат		МСК-34, зона 1					Зона № 1	
Обозначение характерных точек границ	Содержатся в Едином государственном реестре недвижимости			Определены в ходе выполнения комплексных кадастровых работ			Метод определения координат	Формулы, примененные для расчета средней квадратической погрешности определения координат характерных точек (Mt), м, с подставленными в такие формулы значениями и итоговые (вычисленные) значения Mt, м
	координаты, м		Радиус, м	координаты, м		Радиус, м		
	X	Y	R	X	Y	R		
1	2	3	4	5	6	7	8	9
н2690	—	—	—	367 700,75	1 294 502,83	—	Метод спутниковых геодезических измерений (определений)	$\sqrt{(0,08^2 + 0,06^2)} = 0,10$
н2700	—	—	—	367 692,84	1 294 504,98	—		
н2710	—	—	—	367 691,45	1 294 499,84	—		

1	2	3	4	5	6	7	8	9
н2720	—	—	—	367 699,36	1 294 497,70	—	Метод спутниковых геодезических измерений (определений)	$\sqrt{(0,08^2 + 0,06^2)} = 0,10$
н2690	—	—	—	367 700,75	1 294 502,83	—		

2. Сведения о характеристиках объекта недвижимости с кадастровым номером 34:13:140002:439 :

№ п/п	Наименование характеристики	Значение характеристики
1	2	3
1.	Вид объекта недвижимости	Здание
2.	Ранее присвоенный государственный учетный номер (инвентарный) здания, сооружения, объекта незавершенного строительства	—
3.	Кадастровый номер земельного участка (земельных участков), в границах которого (которых) расположены здание, сооружение, объект незавершенного строительства	34:13:140002:212
4.	Уникальный учетный номер кадастрового квартала, в границах которого расположены здание, сооружение, объект незавершенного строительства	34:13:140002
5.	Адрес здания, сооружения, объекта незавершенного строительства	—
5.1.	Сведения о местоположении здания, сооружения, объекта незавершенного строительства (при отсутствии адреса) в структурированном в соответствии с федеральной информационной адресной системой виде	Российская Федерация, Волгоградская область, Котельниковский р-н, Майоровский х, Крестьянская ул, д 7
5.2.	Дополнительные сведения о местоположении	—
6.	Иные сведения	—

3. Пояснения к сведениям об объекте недвижимости с кадастровым номером 34:13:140002:439 :

1.	—
----	---

1. Сведения о характерных точках контура объекта недвижимости с кадастровым номером 34:13:140002:442 :

Система координат		МСК-34, зона 1					Зона № 1	
Обозначение характерных точек границ	Содержатся в Едином государственном реестре недвижимости			Определены в ходе выполнения комплексных кадастровых работ			Метод определения координат	Формулы, примененные для расчета средней квадратической погрешности определения координат характерных точек (Mt), м, с подставленными в такие формулы значениями и итоговые (вычисленные) значения Mt, м
	координаты, м		Радиус, м	координаты, м		Радиус, м		
	X	Y	R	X	Y	R		
1	2	3	4	5	6	7	8	9
н273О	—	—	—	367 970,01	1 294 589,02	—	Метод спутниковых геодезических измерений (определений)	$\sqrt{(0,08^2 + 0,06^2)} = 0,10$
н274О	—	—	—	367 964,77	1 294 589,39	—		
н275О	—	—	—	367 964,41	1 294 584,18	—		
н276О	—	—	—	367 969,65	1 294 583,81	—		
н273О	—	—	—	367 970,01	1 294 589,02	—		
н273О	—	—	—	367 970,01	1 294 589,02	—		

2. Сведения о характеристиках объекта недвижимости с кадастровым номером 34:13:140002:442 :

№ п/п	Наименование характеристики	Значение характеристики
1	2	3
1.	Вид объекта недвижимости	Здание
2.	Ранее присвоенный государственный учетный номер (инвентарный) здания, сооружения, объекта незавершенного строительства	—
3.	Кадастровый номер земельного участка (земельных участков), в границах которого (которых) расположены здание, сооружение, объект незавершенного строительства	34:13:140002:103
4.	Уникальный учетный номер кадастрового квартала, в границах которого расположены здание, сооружение, объект незавершенного строительства	34:13:140002

1	2	3
5.	Адрес здания, сооружения, объекта незавершенного строительства	—
5.1.	Сведения о местоположении здания, сооружения, объекта незавершенного строительства (при отсутствии адреса) в структурированном в соответствии с федеральной информационной адресной системой виде	Российская Федерация, Волгоградская область, Котельниковский р-н, Майоровский х, Северная ул, д 7
5.2.	Дополнительные сведения о местоположении	—
6.	Иные сведения	—

3. Пояснения к сведениям об объекте недвижимости с кадастровым номером 34:13:140002:442 :

1.	—
----	---

1. Сведения о характерных точках контура объекта недвижимости с кадастровым номером 34:13:140002:443 :

Система координат	<u>МСК-34, зона 1</u>	Зона №	<u>1</u>
-------------------	-----------------------	--------	----------

Обозначение характерных точек границ	Содержатся в Едином государственном реестре недвижимости			Определены в ходе выполнения комплексных кадастровых работ			Метод определения координат	Формулы, примененные для расчета средней квадратической погрешности определения координат характерных точек (Mt), м, с подставленными в такие формулы значениями и итоговые (вычисленные) значения Mt, м
	координаты, м		Радиус, м	координаты, м		Радиус, м		
	X	Y	R	X	Y	R		
1	2	3	4	5	6	7	8	9
н2770	—	—	—	368 029,78	1 295 988,22	—	Метод спутниковых геодезических измерений (определений)	$\sqrt{(0,08^2 + 0,06^2)} = 0,10$
н2780	—	—	—	368 035,39	1 295 996,08	—		
н2790	—	—	—	368 032,36	1 295 998,24	—		
н2800	—	—	—	368 034,73	1 296 001,58	—		
н2810	—	—	—	368 030,20	1 296 004,81	—		
н2820	—	—	—	368 027,82	1 296 001,47	—		
н2830	—	—	—	368 022,22	1 295 993,61	—		

1	2	3	4	5	6	7	8	9
н2770	—	—	—	368 029,78	1 295 988,22	—	Метод спутниковых геодезических измерений (определений)	$\sqrt{(0,08^2 + 0,06^2)} = 0,10$

2. Сведения о характеристиках объекта недвижимости с кадастровым номером 34:13:140002:443 :

№ п/п	Наименование характеристики	Значение характеристики
1	2	3
1.	Вид объекта недвижимости	Здание
2.	Ранее присвоенный государственный учетный номер (инвентарный) здания, сооружения, объекта незавершенного строительства	—
3.	Кадастровый номер земельного участка (земельных участков), в границах которого (которых) расположены здание, сооружение, объект незавершенного строительства	34:13:140002:821
4.	Уникальный учетный номер кадастрового квартала, в границах которого расположены здание, сооружение, объект незавершенного строительства	34:13:140002
5.	Адрес здания, сооружения, объекта незавершенного строительства	—
5.1.	Сведения о местоположении здания, сооружения, объекта незавершенного строительства (при отсутствии адреса) в структурированном в соответствии с федеральной информационной адресной системой виде	Российская Федерация, Волгоградская область, Котельниковский р-н, Майоровский х, Вишневая ул, д 4
5.2.	Дополнительные сведения о местоположении	—
6.	Иные сведения	—

3. Пояснения к сведениям об объекте недвижимости с кадастровым номером 34:13:140002:443 :

1.	—
----	---

1. Сведения о характерных точках контура объекта недвижимости с кадастровым номером 34:13:140002:444 :

Система координат		МСК-34, зона 1				Зона №		1
Обозначение характерных точек границ	Содержатся в Едином государственном реестре недвижимости			Определены в ходе выполнения комплексных кадастровых работ			Метод определения координат	Формулы, примененные для расчета средней квадратической погрешности определения координат характерных точек (Mt), м, с подставленными в такие формулы значениями и итоговые (вычисленные) значения Mt, м
	координаты, м		Радиус, м	координаты, м		Радиус, м		
	X	Y	R	X	Y	R		

1	2	3	4	5	6	7	8	9
н2840	—	—	—	368 309,95	1 295 809,55	—	Метод спутниковых геодезических измерений (определений)	$\sqrt{(0,08^2 + 0,06^2)} = 0,10$
н2850	—	—	368 301,56	1 295 815,11	—			
н2860	—	—	368 297,34	1 295 808,73	—			
н2870	—	—	368 305,73	1 295 803,18	—			
н2840	—	—	368 309,95	1 295 809,55	—			

2. Сведения о характеристиках объекта недвижимости с кадастровым номером 34:13:140002:444 :

№ п/п	Наименование характеристики	Значение характеристики
1	2	3
1.	Вид объекта недвижимости	Здание
2.	Ранее присвоенный государственный учетный номер (инвентарный) здания, сооружения, объекта незавершенного строительства	—
3.	Кадастровый номер земельного участка (земельных участков), в границах которого (которых) расположены здание, сооружение, объект незавершенного строительства	34:13:140002:151
4.	Уникальный учетный номер кадастрового квартала, в границах которого расположены здание, сооружение, объект незавершенного строительства	34:13:140002
5.	Адрес здания, сооружения, объекта незавершенного строительства	—
5.1.	Сведения о местоположении здания, сооружения, объекта незавершенного строительства (при отсутствии адреса) в структурированном в соответствии с федеральной информационной адресной системой виде	Российская Федерация, Волгоградская область, Котельниковский р-н, Майоровский х, Вишневая ул, д 20
5.2.	Дополнительные сведения о местоположении	—
6.	Иные сведения	—

3. Пояснения к сведениям об объекте недвижимости с кадастровым номером 34:13:140002:444 :

1.	—
----	---

1. Сведения о характерных точках контура объекта недвижимости с кадастровым номером 34:13:140002:445 :

Система координат		МСК-34, зона 1					Зона № 1	
Обозначение характерных точек границ	Содержатся в Едином государственном реестре недвижимости			Определены в ходе выполнения комплексных кадастровых работ			Метод определения координат	Формулы, примененные для расчета средней квадратической погрешности определения координат характерных точек (Mt), м, с подставленными в такие формулы значениями и итоговые (вычисленные) значения Mt, м
	координаты, м		Радиус, м	координаты, м		Радиус, м		
	X	Y	R	X	Y	R		
1	2	3	4	5	6	7	8	9
н288О	—	—	—	368 320,62	1 295 748,05	—	Метод спутниковых геодезических измерений (определений)	$\sqrt{(0,08^2 + 0,06^2)} = 0,10$
н289О	—	—	—	368 327,90	1 295 743,28	—		
н290О	—	—	—	368 329,62	1 295 745,90	—		
н291О	—	—	—	368 333,02	1 295 743,68	—		
н292О	—	—	—	368 335,45	1 295 747,39	—		
н293О	—	—	—	368 333,54	1 295 748,65	—		
н294О	—	—	—	368 335,77	1 295 752,05	—		
н295О	—	—	—	368 327,01	1 295 757,80	—		
н288О	—	—	—	368 320,62	1 295 748,05	—		

2. Сведения о характеристиках объекта недвижимости с кадастровым номером 34:13:140002:445 :

№ п/п	Наименование характеристики	Значение характеристики
1	2	3
1.	Вид объекта недвижимости	Здание
2.	Ранее присвоенный государственный учетный номер (инвентарный) здания, сооружения, объекта незавершенного строительства	—

1	2	3
3.	Кадастровый номер земельного участка (земельных участков), в границах которого (которых) расположены здание, сооружение, объект незавершенного строительства	34:13:140002:252
4.	Уникальный учетный номер кадастрового квартала, в границах которого расположены здание, сооружение, объект незавершенного строительства	34:13:140002
5.	Адрес здания, сооружения, объекта незавершенного строительства	—
5.1.	Сведения о местоположении здания, сооружения, объекта незавершенного строительства (при отсутствии адреса) в структурированном в соответствии с федеральной информационной адресной системой виде	Российская Федерация, Волгоградская область, Котельниковский р-н, Майоровский х, Вишневая ул, д 13, кв 1
5.2.	Дополнительные сведения о местоположении	—
6.	Иные сведения	—

3. Пояснения к сведениям об объекте недвижимости с кадастровым номером 34:13:140002:445 :

1.	—
----	---

1. Сведения о характерных точках контура объекта недвижимости с кадастровым номером 34:13:140002:448 :

Система координат МСК-34, зона 1 Зона № 1

Обозначение характерных точек границ	Содержатся в Едином государственном реестре недвижимости			Определены в ходе выполнения комплексных кадастровых работ			Метод определения координат	Формулы, примененные для расчета средней квадратической погрешности определения координат характерных точек (Mt), м, с подставленными в такие формулы значениями и итоговые (вычисленные) значения Mt, м
	координаты, м		Радиус, м	координаты, м		Радиус, м		
	X	Y	R	X	Y	R		
1	2	3	4	5	6	7	8	9
н2960	—	—	—	367 818,80	1 294 058,68	—	Метод спутниковых геодезических измерений (определений)	$\sqrt{(0,08^2 + 0,06^2)} = 0,10$
н2970	—	—	—	367 820,58	1 294 065,79	—		
н2980	—	—	—	367 813,86	1 294 067,47	—		
н2990	—	—	—	367 812,09	1 294 060,36	—		

1	2	3	4	5	6	7	8	9
н2960	—	—	—	367 818,80	1 294 058,68	—	Метод спутниковых геодезических измерений (определений)	$\sqrt{(0,08^2 + 0,06^2)} = 0,10$

2. Сведения о характеристиках объекта недвижимости с кадастровым номером 34:13:140002:448 :

№ п/п	Наименование характеристики	Значение характеристики
1	2	3
1.	Вид объекта недвижимости	Здание
2.	Ранее присвоенный государственный учетный номер (инвентарный) здания, сооружения, объекта незавершенного строительства	—
3.	Кадастровый номер земельного участка (земельных участков), в границах которого (которых) расположены здание, сооружение, объект незавершенного строительства	34:13:140002:208
4.	Уникальный учетный номер кадастрового квартала, в границах которого расположены здание, сооружение, объект незавершенного строительства	34:13:140002
5.	Адрес здания, сооружения, объекта незавершенного строительства	—
5.1.	Сведения о местоположении здания, сооружения, объекта незавершенного строительства (при отсутствии адреса) в структурированном в соответствии с федеральной информационной адресной системой виде	Российская Федерация, Волгоградская область, Котельниковский р-н, Майоровский х, Северный пер, д 2
5.2.	Дополнительные сведения о местоположении	—
6.	Иные сведения	—

3. Пояснения к сведениям об объекте недвижимости с кадастровым номером 34:13:140002:448 :

1.	—
----	---

1. Сведения о характерных точках контура объекта недвижимости с кадастровым номером 34:13:140002:449 :

Система координат <u>МСК-34, зона 1</u>		Зона № <u>1</u>						
Обозначение характерных точек границ	Содержатся в Едином государственном реестре недвижимости		Определены в ходе выполнения комплексных кадастровых работ		Метод определения координат	Формулы, примененные для расчета средней квадратической погрешности определения координат характерных точек (Mt), м, с подставленными в такие формулы значениями и итоговые (вычисленные) значения Mt, м		
	координаты, м		Радиус, м	координаты, м			Радиус, м	
	X	Y	R	X			Y	R

1	2	3	4	5	6	7	8	9
н3000	—	—	—	367 836,74	1 294 040,13	—	Метод спутниковых геодезических измерений (определений)	$\sqrt{(0,08^2 + 0,06^2)} = 0,10$
н3010	—	—	—	367 838,41	1 294 045,57	—		
н3020	—	—	—	367 830,43	1 294 048,02	—		
н3030	—	—	—	367 828,76	1 294 042,58	—		
н3000	—	—	—	367 836,74	1 294 040,13	—		

2. Сведения о характеристиках объекта недвижимости с кадастровым номером 34:13:140002:449 :

№ п/п	Наименование характеристики	Значение характеристики
1	2	3
1.	Вид объекта недвижимости	Здание
2.	Ранее присвоенный государственный учетный номер (инвентарный) здания, сооружения, объекта незавершенного строительства	—
3.	Кадастровый номер земельного участка (земельных участков), в границах которого (которых) расположены здание, сооружение, объект незавершенного строительства	34:13:140002:101
4.	Уникальный учетный номер кадастрового квартала, в границах которого расположены здание, сооружение, объект незавершенного строительства	34:13:140002
5.	Адрес здания, сооружения, объекта незавершенного строительства	—
5.1.	Сведения о местоположении здания, сооружения, объекта незавершенного строительства (при отсутствии адреса) в структурированном в соответствии с федеральной информационной адресной системой виде	Российская Федерация, Волгоградская область, Котельниковский р-н, Майоровский х, Северный пер, д 1а
5.2.	Дополнительные сведения о местоположении	—
6.	Иные сведения	—

3. Пояснения к сведениям об объекте недвижимости с кадастровым номером 34:13:140002:449 :

1.	—
----	---

1. Сведения о характерных точках контура объекта недвижимости с кадастровым номером 34:13:140002:451 :

Система координат		МСК-34, зона 1					Зона № <u>1</u>	
Обозначение характерных точек границ	Содержатся в Едином государственном реестре недвижимости			Определены в ходе выполнения комплексных кадастровых работ			Метод определения координат	Формулы, примененные для расчета средней квадратической погрешности определения координат характерных точек (Mt), м, с подставленными в такие формулы значениями и итоговые (вычисленные) значения Mt, м
	координаты, м		Радиус, м	координаты, м		Радиус, м		
	X	Y	R	X	Y	R		
1	2	3	4	5	6	7	8	9
н3040	—	—	—	368 018,95	1 296 006,88	—	Метод спутниковых геодезических измерений (определений)	$\sqrt{(0,08^2 + 0,06^2)} = 0,10$
н3050	—	—	—	368 010,15	1 296 012,39	—		
н3060	—	—	—	368 005,30	1 296 004,63	—		
н3070	—	—	—	368 014,10	1 295 999,13	—		
н3040	—	—	—	368 018,95	1 296 006,88	—		

2. Сведения о характеристиках объекта недвижимости с кадастровым номером 34:13:140002:451 :

№ п/п	Наименование характеристики	Значение характеристики
1	2	3
1.	Вид объекта недвижимости	Здание
2.	Ранее присвоенный государственный учетный номер (инвентарный) здания, сооружения, объекта незавершенного строительства	—
3.	Кадастровый номер земельного участка (земельных участков), в границах которого (которых) расположены здание, сооружение, объект незавершенного строительства	34:13:140002:141
4.	Уникальный учетный номер кадастрового квартала, в границах которого расположены здание, сооружение, объект незавершенного строительства	34:13:140002

1	2	3
5.	Адрес здания, сооружения, объекта незавершенного строительства	обл. Волгоградская, р-н. Котельниковский, х. Майоровский, ул. Вишневая, д. 2
5.1.	Сведения о местоположении здания, сооружения, объекта незавершенного строительства (при отсутствии адреса) в структурированном в соответствии с федеральной информационной адресной системой виде	—
5.2.	Дополнительные сведения о местоположении	—
6.	Иные сведения	—

3. Пояснения к сведениям об объекте недвижимости с кадастровым номером 34:13:140002:451 :

1.	—
----	---

1. Сведения о характерных точках контура объекта недвижимости с кадастровым номером 34:13:140002:453 :

Система координат	<u>МСК-34, зона 1</u>	Зона №	<u>1</u>
-------------------	-----------------------	--------	----------

Обозначение характерных точек границ	Содержатся в Едином государственном реестре недвижимости			Определены в ходе выполнения комплексных кадастровых работ			Метод определения координат	Формулы, примененные для расчета средней квадратической погрешности определения координат характерных точек (Mt), м, с подставленными в такие формулы значениями и итоговые (вычисленные) значения Mt, м
	координаты, м		Радиус, м	координаты, м		Радиус, м		
	X	Y	R	X	Y	R		
1	2	3	4	5	6	7	8	9
н308О	—	—	—	367 846,81	1 294 552,15	—	Метод спутниковых геодезических измерений (определений)	$\sqrt{(0,08^2 + 0,06^2)} = 0,10$
н309О	—	—	—	367 848,67	1 294 559,60	—		
н310О	—	—	—	367 840,26	1 294 561,70	—		
н311О	—	—	—	367 838,40	1 294 554,25	—		
н308О	—	—	—	367 846,81	1 294 552,15	—		

2. Сведения о характеристиках объекта недвижимости с кадастровым номером 34:13:140002:453 :

№ п/п	Наименование характеристики	Значение характеристики
1	2	3
1.	Вид объекта недвижимости	Здание

1	2	3
2.	Ранее присвоенный государственный учетный номер (инвентарный) здания, сооружения, объекта незавершенного строительства	—
3.	Кадастровый номер земельного участка (земельных участков), в границах которого (которых) расположены здание, сооружение, объект незавершенного строительства	34:13:140002:88
4.	Уникальный учетный номер кадастрового квартала, в границах которого расположены здание, сооружение, объект незавершенного строительства	34:13:140002
5.	Адрес здания, сооружения, объекта незавершенного строительства	—
5.1.	Сведения о местоположении здания, сооружения, объекта незавершенного строительства (при отсутствии адреса) в структурированном в соответствии с федеральной информационной адресной системой виде	Российская Федерация, Волгоградская область, Котельниковский р-н, Майоровский х, Заречная ул, д 15
5.2.	Дополнительные сведения о местоположении	—
6.	Иные сведения	—

3. Пояснения к сведениям об объекте недвижимости с кадастровым номером 34:13:140002:453 :

1.	—
----	---

1. Сведения о характерных точках контура объекта недвижимости с кадастровым номером 34:13:140002:454 :

Система координат		МСК-34, зона 1					Зона № 1	
Обозначение характерных точек границ	Содержатся в Едином государственном реестре недвижимости			Определены в ходе выполнения комплексных кадастровых работ			Метод определения координат	Формулы, примененные для расчета средней квадратической погрешности определения координат характерных точек (Mt), м, с подставленными в такие формулы значениями и итоговые (вычисленные) значения Mt, м
	координаты, м		Радиус, м	координаты, м		Радиус, м		
	X	Y	R	X	Y	R		
1	2	3	4	5	6	7	8	9
н3120	—	—	—	368 556,26	1 295 756,83	—	Метод спутниковых геодезических измерений (определений)	$\sqrt{(0,08^2 + 0,06^2)} = 0,10$
н3130	—	—	—	368 556,84	1 295 764,26	—		
н3140	—	—	—	368 551,20	1 295 764,70	—		

1	2	3	4	5	6	7	8	9
н3150	—	—	—	368 550,63	1 295 757,26	—	Метод спутниковых геодезических измерений (определений)	$\sqrt{(0,08^2 + 0,06^2)} = 0,10$
н3120	—	—	—	368 556,26	1 295 756,83	—		

2. Сведения о характеристиках объекта недвижимости с кадастровым номером 34:13:140002:454 :

№ п/п	Наименование характеристики	Значение характеристики
1	2	3
1.	Вид объекта недвижимости	Здание
2.	Ранее присвоенный государственный учетный номер (инвентарный) здания, сооружения, объекта незавершенного строительства	—
3.	Кадастровый номер земельного участка (земельных участков), в границах которого (которых) расположены здание, сооружение, объект незавершенного строительства	34:13:140002:158
4.	Уникальный учетный номер кадастрового квартала, в границах которого расположены здание, сооружение, объект незавершенного строительства	34:13:140002
5.	Адрес здания, сооружения, объекта незавершенного строительства	—
5.1.	Сведения о местоположении здания, сооружения, объекта незавершенного строительства (при отсутствии адреса) в структурированном в соответствии с федеральной информационной адресной системой виде	Российская Федерация, Волгоградская область, Котельниковский р-н, Майоровский х, Набережная ул, д 12
5.2.	Дополнительные сведения о местоположении	—
6.	Иные сведения	—

3. Пояснения к сведениям об объекте недвижимости с кадастровым номером 34:13:140002:454 :

1.	—
----	---

1. Сведения о характерных точках контура объекта недвижимости с кадастровым номером 34:13:140002:456 :

Система координат		МСК-34, зона 1					Зона № 1	
Обозначение характерных точек границ	Содержатся в Едином государственном реестре недвижимости			Определены в ходе выполнения комплексных кадастровых работ			Метод определения координат	Формулы, примененные для расчета средней квадратической погрешности определения координат характерных точек (Mt), м, с подставленными в такие формулы значениями и итоговые (вычисленные) значения Mt, м
	координаты, м		Радиус, м	координаты, м		Радиус, м		
	X	Y	R	X	Y	R		
1	2	3	4	5	6	7	8	9
н3240	—	—	—	367 849,43	1 295 236,70	—	Метод спутниковых геодезических измерений (определений)	$\sqrt{(0,08^2 + 0,06^2)} = 0,10$
н3250	—	—	—	367 850,78	1 295 243,96	—		
н3260	—	—	—	367 845,52	1 295 244,94	—		
н3270	—	—	—	367 844,17	1 295 237,67	—		
н3240	—	—	—	367 849,43	1 295 236,70	—		
н3240	—	—	—	367 849,43	1 295 236,70	—		

2. Сведения о характеристиках объекта недвижимости с кадастровым номером 34:13:140002:456 :

№ п/п	Наименование характеристики	Значение характеристики
1	2	3
1.	Вид объекта недвижимости	Здание
2.	Ранее присвоенный государственный учетный номер (инвентарный) здания, сооружения, объекта незавершенного строительства	—
3.	Кадастровый номер земельного участка (земельных участков), в границах которого (которых) расположены здание, сооружение, объект незавершенного строительства	34:13:140002:70
4.	Уникальный учетный номер кадастрового квартала, в границах которого расположены здание, сооружение, объект незавершенного строительства	34:13:140002

1	2	3
5.	Адрес здания, сооружения, объекта незавершенного строительства	обл. Волгоградская, р-н Котельниковский, х. Майоровский, ул. Центральная, д. 6
5.1.	Сведения о местоположении здания, сооружения, объекта незавершенного строительства (при отсутствии адреса) в структурированном в соответствии с федеральной информационной адресной системой виде	—
5.2.	Дополнительные сведения о местоположении	—
6.	Иные сведения	—

3. Пояснения к сведениям об объекте недвижимости с кадастровым номером 34:13:140002:456 :

1.	—
----	---

1. Сведения о характерных точках контура объекта недвижимости с кадастровым номером 34:13:140002:457 :

Система координат	<u>МСК-34, зона 1</u>	Зона №	<u>1</u>
-------------------	-----------------------	--------	----------

Обозначение характерных точек границ	Содержатся в Едином государственном реестре недвижимости			Определены в ходе выполнения комплексных кадастровых работ			Метод определения координат	Формулы, примененные для расчета средней квадратической погрешности определения координат характерных точек (Mt), м, с подставленными в такие формулы значениями и итоговые (вычисленные) значения Mt, м
	координаты, м		Радиус, м	координаты, м		Радиус, м		
	X	Y	R	X	Y	R		
1	2	3	4	5	6	7	8	9
н3280	—	—	—	368 386,23	1 295 877,46	—	Метод спутниковых геодезических измерений (определений)	$\sqrt{(0,08^2 + 0,06^2)} = 0,10$
н3290	—	—	—	368 382,80	1 295 872,66	—		
н3300	—	—	—	368 385,57	1 295 870,68	—		
н3310	—	—	—	368 389,00	1 295 875,49	—		
н3280	—	—	—	368 386,23	1 295 877,46	—		

2. Сведения о характеристиках объекта недвижимости с кадастровым номером 34:13:140002:457 :

№ п/п	Наименование характеристики	Значение характеристики
1	2	3
1.	Вид объекта недвижимости	Здание

1	2	3
2.	Ранее присвоенный государственный учетный номер (инвентарный) здания, сооружения, объекта незавершенного строительства	—
3.	Кадастровый номер земельного участка (земельных участков), в границах которого (которых) расположены здание, сооружение, объект незавершенного строительства	34:13:140002:168
4.	Уникальный учетный номер кадастрового квартала, в границах которого расположены здание, сооружение, объект незавершенного строительства	34:13:140002
5.	Адрес здания, сооружения, объекта незавершенного строительства	обл. Волгоградская, р-н Котельниковский, х. Майоровский, ул. Садовая, д. 20
5.1.	Сведения о местоположении здания, сооружения, объекта незавершенного строительства (при отсутствии адреса) в структурированном в соответствии с федеральной информационной адресной системой виде	—
5.2.	Дополнительные сведения о местоположении	—
6.	Иные сведения	—

3. Пояснения к сведениям об объекте недвижимости с кадастровым номером 34:13:140002:457 :

1.	—
----	---

1. Сведения о характерных точках контура объекта недвижимости с кадастровым номером 34:13:140002:458 :

Система координат <u>МСК-34, зона 1</u>		Зона № <u>1</u>						
Обозначение характерных точек границ	Содержатся в Едином государственном реестре недвижимости		Определены в ходе выполнения комплексных кадастровых работ			Метод определения координат	Формулы, примененные для расчета средней квадратической погрешности определения координат характерных точек (Mt), м, с подставленными в такие формулы значениями и итоговые (вычисленные) значения Mt, м	
	координаты, м		координаты, м		Радиус, м			
	X	Y	X	Y	R			
1	2	3	4	5	6	7	8	9
н3320	—	—	—	368 051,92	1 295 288,28	—	Метод спутниковых геодезических измерений (определений)	$\sqrt{(0,08^2 + 0,06^2)} = 0,10$
н3330	—	—	—	368 047,57	1 295 286,22	—		
н3340	—	—	—	368 049,52	1 295 282,12	—		

1	2	3	4	5	6	7	8	9
н3350	—	—	—	368 053,87	1 295 284,18	—	Метод спутниковых геодезических измерений (определений)	$\sqrt{(0,08^2 + 0,06^2)} = 0,10$
н3320	—	—	—	368 051,92	1 295 288,28	—		

2. Сведения о характеристиках объекта недвижимости с кадастровым номером 34:13:140002:458 :

№ п/п	Наименование характеристики	Значение характеристики
1	2	3
1.	Вид объекта недвижимости	Здание
2.	Ранее присвоенный государственный учетный номер (инвентарный) здания, сооружения, объекта незавершенного строительства	—
3.	Кадастровый номер земельного участка (земельных участков), в границах которого (которых) расположены здание, сооружение, объект незавершенного строительства	34:13:140002:216
4.	Уникальный учетный номер кадастрового квартала, в границах которого расположены здание, сооружение, объект незавершенного строительства	34:13:140002
5.	Адрес здания, сооружения, объекта незавершенного строительства	обл. Волгоградская, р-н Котельниковский, х. Майоровский, ул. Мира, д. 5
5.1.	Сведения о местоположении здания, сооружения, объекта незавершенного строительства (при отсутствии адреса) в структурированном в соответствии с федеральной информационной адресной системой виде	—
5.2.	Дополнительные сведения о местоположении	—
6.	Иные сведения	—

3. Пояснения к сведениям об объекте недвижимости с кадастровым номером 34:13:140002:458 :

1.	—
----	---

1. Сведения о характерных точках контура объекта недвижимости с кадастровым номером 34:13:140002:459 :

Система координат		МСК-34, зона 1					Зона № 1	
Обозначение характерных точек границ	Содержатся в Едином государственном реестре недвижимости			Определены в ходе выполнения комплексных кадастровых работ			Метод определения координат	Формулы, примененные для расчета средней квадратической погрешности определения координат характерных точек (Mt), м, с подставленными в такие формулы значениями и итоговые (вычисленные) значения Mt, м
	координаты, м		Радиус, м	координаты, м		Радиус, м		
	X	Y	R	X	Y	R		
1	2	3	4	5	6	7	8	9
н3360	—	—	—	368 163,29	1 294 756,00	—	Метод спутниковых геодезических измерений (определений)	$\sqrt{(0,08^2 + 0,06^2)} = 0,10$
н3370	—	—	—	368 158,91	1 294 760,44	—		
н3380	—	—	—	368 156,20	1 294 757,77	—		
н3390	—	—	—	368 160,58	1 294 753,33	—		
н3360	—	—	—	368 163,29	1 294 756,00	—		

2. Сведения о характеристиках объекта недвижимости с кадастровым номером 34:13:140002:459 :

№ п/п	Наименование характеристики	Значение характеристики
1	2	3
1.	Вид объекта недвижимости	Здание
2.	Ранее присвоенный государственный учетный номер (инвентарный) здания, сооружения, объекта незавершенного строительства	—
3.	Кадастровый номер земельного участка (земельных участков), в границах которого (которых) расположены здание, сооружение, объект незавершенного строительства	34:13:140002:113
4.	Уникальный учетный номер кадастрового квартала, в границах которого расположены здание, сооружение, объект незавершенного строительства	34:13:140002

1	2	3
5.	Адрес здания, сооружения, объекта незавершенного строительства	обл. Волгоградская, р-н Котельниковский, х Майоровский, пер Заречный, д 3
5.1.	Сведения о местоположении здания, сооружения, объекта незавершенного строительства (при отсутствии адреса) в структурированном в соответствии с федеральной информационной адресной системой виде	—
5.2.	Дополнительные сведения о местоположении	—
6.	Иные сведения	—

3. Пояснения к сведениям об объекте недвижимости с кадастровым номером 34:13:140002:459 :

1.	—
----	---

1. Сведения о характерных точках контура объекта недвижимости с кадастровым номером 34:13:140002:461 :

Система координат	<u>МСК-34, зона 1</u>	Зона № <u>1</u>
-------------------	-----------------------	-----------------

Обозначение характерных точек границ	Содержатся в Едином государственном реестре недвижимости			Определены в ходе выполнения комплексных кадастровых работ			Метод определения координат	Формулы, примененные для расчета средней квадратической погрешности определения координат характерных точек (Mt), м, с подставленными в такие формулы значениями и итоговые (вычисленные) значения Mt, м
	координаты, м		Радиус, м	координаты, м		Радиус, м		
	X	Y	R	X	Y	R		
1	2	3	4	5	6	7	8	9
н3400	—	—	—	367 839,54	1 295 164,10	—	Метод спутниковых геодезических измерений (определений)	$\sqrt{(0,08^2 + 0,06^2)} = 0,10$
н3410	—	—	—	367 843,34	1 295 174,08	—		
н3420	—	—	—	367 837,87	1 295 176,17	—		
н3430	—	—	—	367 834,07	1 295 166,19	—		
н3400	—	—	—	367 839,54	1 295 164,10	—		

2. Сведения о характеристиках объекта недвижимости с кадастровым номером 34:13:140002:461 :

№ п/п	Наименование характеристики	Значение характеристики
1	2	3
1.	Вид объекта недвижимости	Здание

1	2	3
2.	Ранее присвоенный государственный учетный номер (инвентарный) здания, сооружения, объекта незавершенного строительства	—
3.	Кадастровый номер земельного участка (земельных участков), в границах которого (которых) расположены здание, сооружение, объект незавершенного строительства	34:13:140002:72
4.	Уникальный учетный номер кадастрового квартала, в границах которого расположены здание, сооружение, объект незавершенного строительства	34:13:140002
5.	Адрес здания, сооружения, объекта незавершенного строительства	обл. Волгоградская, р-н Котельниковский, х. Майоровский, ул. Центральная, д. 3
5.1.	Сведения о местоположении здания, сооружения, объекта незавершенного строительства (при отсутствии адреса) в структурированном в соответствии с федеральной информационной адресной системой виде	—
5.2.	Дополнительные сведения о местоположении	—
6.	Иные сведения	—

3. Пояснения к сведениям об объекте недвижимости с кадастровым номером 34:13:140002:461 :

1.	—
----	---

1. Сведения о характерных точках контура объекта недвижимости с кадастровым номером 34:13:140002:462 :

Система координат		МСК-34, зона 1					Зона № <u>1</u>	
Обозначение характерных точек границ	Содержатся в Едином государственном реестре недвижимости			Определены в ходе выполнения комплексных кадастровых работ			Метод определения координат	Формулы, примененные для расчета средней квадратической погрешности определения координат характерных точек (Mt), м, с подставленными в такие формулы значениями и итоговые (вычисленные) значения Mt, м
	координаты, м		Радиус, м	координаты, м		Радиус, м		
	X	Y	R	X	Y	R		
1	2	3	4	5	6	7	8	9
н3440	—	—	—	368 057,29	1 294 809,61	—	Метод спутниковых геодезических измерений (определений)	$\sqrt{(0,08^2 + 0,06^2)} = 0,10$
н3450	—	—	—	368 053,34	1 294 813,94	—		
н3460	—	—	—	368 048,13	1 294 809,20	—		

1	2	3	4	5	6	7	8	9
н3470	—	—	—	368 052,09	1 294 804,86	—	Метод спутниковых геодезических измерений (определений)	$\sqrt{(0,08^2 + 0,06^2)} = 0,10$
н3440	—	—	—	368 057,29	1 294 809,61	—		

2. Сведения о характеристиках объекта недвижимости с кадастровым номером 34:13:140002:462 :

№ п/п	Наименование характеристики	Значение характеристики
1	2	3
1.	Вид объекта недвижимости	Здание
2.	Ранее присвоенный государственный учетный номер (инвентарный) здания, сооружения, объекта незавершенного строительства	—
3.	Кадастровый номер земельного участка (земельных участков), в границах которого (которых) расположены здание, сооружение, объект незавершенного строительства	34:13:140002:111
4.	Уникальный учетный номер кадастрового квартала, в границах которого расположены здание, сооружение, объект незавершенного строительства	34:13:140002
5.	Адрес здания, сооружения, объекта незавершенного строительства	обл. Волгоградская, р-н Котельниковский, х Майоровский, ул Заречная, д 18
5.1.	Сведения о местоположении здания, сооружения, объекта незавершенного строительства (при отсутствии адреса) в структурированном в соответствии с федеральной информационной адресной системой виде	—
5.2.	Дополнительные сведения о местоположении	—
6.	Иные сведения	—

3. Пояснения к сведениям об объекте недвижимости с кадастровым номером 34:13:140002:462 :

1.	—
----	---

1. Сведения о характерных точках контура объекта недвижимости с кадастровым номером 34:13:140002:463 :

Система координат		МСК-34, зона 1					Зона № 1	
Обозначение характерных точек границ	Содержатся в Едином государственном реестре недвижимости			Определены в ходе выполнения комплексных кадастровых работ			Метод определения координат	Формулы, примененные для расчета средней квадратической погрешности определения координат характерных точек (Mt), м, с подставленными в такие формулы значениями и итоговые (вычисленные) значения Mt, м
	координаты, м		Радиус, м	координаты, м		Радиус, м		
	X	Y	R	X	Y	R		
1	2	3	4	5	6	7	8	9
н3480	—	—	—	367 908,79	1 295 222,22	—	Метод спутниковых геодезических измерений (определений)	$\sqrt{(0,08^2 + 0,06^2)} = 0,10$
н3490	—	—	—	367 905,39	1 295 222,59	—		
н3500	—	—	—	367 905,03	1 295 219,26	—		
н3510	—	—	—	367 908,42	1 295 218,89	—		
н3480	—	—	—	367 908,79	1 295 222,22	—		

2. Сведения о характеристиках объекта недвижимости с кадастровым номером 34:13:140002:463 :

№ п/п	Наименование характеристики	Значение характеристики
1	2	3
1.	Вид объекта недвижимости	Здание
2.	Ранее присвоенный государственный учетный номер (инвентарный) здания, сооружения, объекта незавершенного строительства	—
3.	Кадастровый номер земельного участка (земельных участков), в границах которого (которых) расположены здание, сооружение, объект незавершенного строительства	34:13:140002:73
4.	Уникальный учетный номер кадастрового квартала, в границах которого расположены здание, сооружение, объект незавершенного строительства	34:13:140002

1	2	3
5.	Адрес здания, сооружения, объекта незавершенного строительства	обл. Волгоградская, р-н Котельниковский, х Майоровский, ул Центральная, д 10
5.1.	Сведения о местоположении здания, сооружения, объекта незавершенного строительства (при отсутствии адреса) в структурированном в соответствии с федеральной информационной адресной системой виде	—
5.2.	Дополнительные сведения о местоположении	—
6.	Иные сведения	—

3. Пояснения к сведениям об объекте недвижимости с кадастровым номером 34:13:140002:463 :

1.	—
----	---

1. Сведения о характерных точках контура объекта недвижимости с кадастровым номером 34:13:140002:464 :

Система координат	<u>МСК-34, зона 1</u>	Зона №	<u>1</u>
-------------------	-----------------------	--------	----------

Обозначение характерных точек границ	Содержатся в Едином государственном реестре недвижимости			Определены в ходе выполнения комплексных кадастровых работ			Метод определения координат	Формулы, примененные для расчета средней квадратической погрешности определения координат характерных точек (Mt), м, с подставленными в такие формулы значениями и итоговые (вычисленные) значения Mt, м
	координаты, м		Радиус, м	координаты, м		Радиус, м		
	X	Y	R	X	Y	R		
1	2	3	4	5	6	7	8	9
н3520	—	—	—	367 893,05	1 294 578,02	—	Метод спутниковых геодезических измерений (определений)	$\sqrt{(0,08^2 + 0,06^2)} = 0,10$
н3530	—	—	—	367 889,23	1 294 579,81	—		
н3540	—	—	—	367 887,33	1 294 575,76	—		
н3550	—	—	—	367 891,15	1 294 573,97	—		
н3520	—	—	—	367 893,05	1 294 578,02	—		

2. Сведения о характеристиках объекта недвижимости с кадастровым номером 34:13:140002:464 :

№ п/п	Наименование характеристики	Значение характеристики
1	2	3
1.	Вид объекта недвижимости	Здание

1	2	3
2.	Ранее присвоенный государственный учетный номер (инвентарный) здания, сооружения, объекта незавершенного строительства	—
3.	Кадастровый номер земельного участка (земельных участков), в границах которого (которых) расположены здание, сооружение, объект незавершенного строительства	34:13:140002:102
4.	Уникальный учетный номер кадастрового квартала, в границах которого расположены здание, сооружение, объект незавершенного строительства	34:13:140002
5.	Адрес здания, сооружения, объекта незавершенного строительства	обл. Волгоградская, р-н Котельниковский, х Майоровский, ул Заречная, д 17
5.1.	Сведения о местоположении здания, сооружения, объекта незавершенного строительства (при отсутствии адреса) в структурированном в соответствии с федеральной информационной адресной системой виде	—
5.2.	Дополнительные сведения о местоположении	—
6.	Иные сведения	—

3. Пояснения к сведениям об объекте недвижимости с кадастровым номером 34:13:140002:464 :

1.	—
----	---

1. Сведения о характерных точках контура объекта недвижимости с кадастровым номером 34:13:140002:465 :

Система координат		МСК-34, зона 1					Зона № 1	
Обозначение характерных точек границ	Содержатся в Едином государственном реестре недвижимости			Определены в ходе выполнения комплексных кадастровых работ			Метод определения координат	Формулы, примененные для расчета средней квадратической погрешности определения координат характерных точек (Mt), м, с подставленными в такие формулы значениями и итоговые (вычисленные) значения Mt, м
	координаты, м		Радиус, м	координаты, м		Радиус, м		
	X	Y	R	X	Y	R		
1	2	3	4	5	6	7	8	9
н3560	—	—	—	367 953,60	1 294 459,69	—	Метод спутниковых геодезических измерений (определений)	$\sqrt{(0,08^2 + 0,06^2)} = 0,10$
н3570	—	—	—	367 946,82	1 294 460,88	—		
н3580	—	—	—	367 945,90	1 294 455,67	—		

1	2	3	4	5	6	7	8	9
н3590	—	—	—	367 952,68	1 294 454,48	—	Метод спутниковых геодезических измерений (определений)	$\sqrt{(0,08^2 + 0,06^2)} = 0,10$
н3560	—	—	—	367 953,60	1 294 459,69	—		

2. Сведения о характеристиках объекта недвижимости с кадастровым номером 34:13:140002:465 :

№ п/п	Наименование характеристики	Значение характеристики
1	2	3
1.	Вид объекта недвижимости	Здание
2.	Ранее присвоенный государственный учетный номер (инвентарный) здания, сооружения, объекта незавершенного строительства	—
3.	Кадастровый номер земельного участка (земельных участков), в границах которого (которых) расположены здание, сооружение, объект незавершенного строительства	34:13:140002:31
4.	Уникальный учетный номер кадастрового квартала, в границах которого расположены здание, сооружение, объект незавершенного строительства	34:13:140002
5.	Адрес здания, сооружения, объекта незавершенного строительства	—
5.1.	Сведения о местоположении здания, сооружения, объекта незавершенного строительства (при отсутствии адреса) в структурированном в соответствии с федеральной информационной адресной системой виде	Российская Федерация, Волгоградская область, Котельниковский р-н, Майоровский х, Крестьянская ул, д 14
5.2.	Дополнительные сведения о местоположении	—
6.	Иные сведения	—

3. Пояснения к сведениям об объекте недвижимости с кадастровым номером 34:13:140002:465 :

1.	—
----	---

1. Сведения о характерных точках контура объекта недвижимости с кадастровым номером 34:13:140002:466 :

Система координат		МСК-34, зона 1					Зона № 1	
Обозначение характерных точек границ	Содержатся в Едином государственном реестре недвижимости			Определены в ходе выполнения комплексных кадастровых работ			Метод определения координат	Формулы, примененные для расчета средней квадратической погрешности определения координат характерных точек (Mt), м, с подставленными в такие формулы значениями и итоговые (вычисленные) значения Mt, м
	координаты, м		Радиус, м	координаты, м		Радиус, м		
	X	Y	R	X	Y	R		
1	2	3	4	5	6	7	8	9
н3600	—	—	—	367 718,51	1 294 882,05	—	Метод спутниковых геодезических измерений (определений)	$\sqrt{(0,08^2 + 0,06^2)} = 0,10$
н3610	—	—	—	367 712,64	1 294 885,77	—		
н3620	—	—	—	367 710,36	1 294 882,19	—		
н3630	—	—	—	367 716,23	1 294 878,46	—		
н3600	—	—	—	367 718,51	1 294 882,05	—		

2. Сведения о характеристиках объекта недвижимости с кадастровым номером 34:13:140002:466 :

№ п/п	Наименование характеристики	Значение характеристики
1	2	3
1.	Вид объекта недвижимости	Здание
2.	Ранее присвоенный государственный учетный номер (инвентарный) здания, сооружения, объекта незавершенного строительства	—
3.	Кадастровый номер земельного участка (земельных участков), в границах которого (которых) расположены здание, сооружение, объект незавершенного строительства	34:13:140002:92
4.	Уникальный учетный номер кадастрового квартала, в границах которого расположены здание, сооружение, объект незавершенного строительства	34:13:140002

1	2	3
5.	Адрес здания, сооружения, объекта незавершенного строительства	обл. Волгоградская, р-н Котельниковский, х Майоровский, пер Школьный, д 7
5.1.	Сведения о местоположении здания, сооружения, объекта незавершенного строительства (при отсутствии адреса) в структурированном в соответствии с федеральной информационной адресной системой виде	—
5.2.	Дополнительные сведения о местоположении	—
6.	Иные сведения	—

3. Пояснения к сведениям об объекте недвижимости с кадастровым номером 34:13:140002:466 :

1.	—
----	---

1. Сведения о характерных точках контура объекта недвижимости с кадастровым номером 34:13:140002:470 :

Система координат	<u>МСК-34, зона 1</u>	Зона №	<u>1</u>
-------------------	-----------------------	--------	----------

Обозначение характерных точек границ	Содержатся в Едином государственном реестре недвижимости			Определены в ходе выполнения комплексных кадастровых работ			Метод определения координат	Формулы, примененные для расчета средней квадратической погрешности определения координат характерных точек (Mt), м, с подставленными в такие формулы значениями и итоговые (вычисленные) значения Mt, м
	координаты, м		Радиус, м	координаты, м		Радиус, м		
	X	Y	R	X	Y	R		
1	2	3	4	5	6	7	8	9
н3640	—	—	—	368 097,38	1 295 700,19	—	Метод спутниковых геодезических измерений (определений)	$\sqrt{(0,08^2 + 0,06^2)} = 0,10$
н3650	—	—	—	368 103,51	1 295 709,47	—		
н3660	—	—	—	368 095,21	1 295 714,96	—		
н3670	—	—	—	368 089,07	1 295 705,68	—		
н3640	—	—	—	368 097,38	1 295 700,19	—		

2. Сведения о характеристиках объекта недвижимости с кадастровым номером 34:13:140002:470 :

№ п/п	Наименование характеристики	Значение характеристики
1	2	3
1.	Вид объекта недвижимости	Здание

1	2	3
2.	Ранее присвоенный государственный учетный номер (инвентарный) здания, сооружения, объекта незавершенного строительства	—
3.	Кадастровый номер земельного участка (земельных участков), в границах которого (которых) расположены здание, сооружение, объект незавершенного строительства	34:13:140002:206
4.	Уникальный учетный номер кадастрового квартала, в границах которого расположены здание, сооружение, объект незавершенного строительства	34:13:140002
5.	Адрес здания, сооружения, объекта незавершенного строительства	—
5.1.	Сведения о местоположении здания, сооружения, объекта незавершенного строительства (при отсутствии адреса) в структурированном в соответствии с федеральной информационной адресной системой виде	Российская Федерация, Волгоградская область, Котельниковский р-н, Майоровский х, Новоселов ул, д 5
5.2.	Дополнительные сведения о местоположении	—
6.	Иные сведения	—

3. Пояснения к сведениям об объекте недвижимости с кадастровым номером 34:13:140002:470 :

1.	—
----	---

1. Сведения о характерных точках контура объекта недвижимости с кадастровым номером 34:13:140002:473 :

Система координат <u>МСК-34, зона 1</u>		Зона № <u>1</u>						
Обозначение характерных точек границ	Содержатся в Едином государственном реестре недвижимости		Определены в ходе выполнения комплексных кадастровых работ			Метод определения координат	Формулы, примененные для расчета средней квадратической погрешности определения координат характерных точек (Mt), м, с подставленными в такие формулы значениями и итоговые (вычисленные) значения Mt, м	
	координаты, м		координаты, м		Радиус, м			
	X	Y	X	Y	R			
1	2	3	4	5	6	7	8	9
н3680	—	—	—	368 062,47	1 295 348,90	—	Метод спутниковых геодезических измерений (определений)	$\sqrt{(0,08^2 + 0,06^2)} = 0,10$
н3690	—	—	—	368 057,48	1 295 346,67	—		
н3700	—	—	—	368 059,18	1 295 342,88	—		

1	2	3	4	5	6	7	8	9
н3710	—	—	—	368 064,17	1 295 345,11	—	Метод спутниковых геодезических измерений (определений)	$\sqrt{(0,08^2 + 0,06^2)} = 0,10$
н3680	—	—	—	368 062,47	1 295 348,90	—		

2. Сведения о характеристиках объекта недвижимости с кадастровым номером 34:13:140002:473 :

№ п/п	Наименование характеристики	Значение характеристики
1	2	3
1.	Вид объекта недвижимости	Здание
2.	Ранее присвоенный государственный учетный номер (инвентарный) здания, сооружения, объекта незавершенного строительства	—
3.	Кадастровый номер земельного участка (земельных участков), в границах которого (которых) расположены здание, сооружение, объект незавершенного строительства	34:13:140002:219
4.	Уникальный учетный номер кадастрового квартала, в границах которого расположены здание, сооружение, объект незавершенного строительства	34:13:140002
5.	Адрес здания, сооружения, объекта незавершенного строительства	обл. Волгоградская, р-н Котельниковский, х Майоровский, ул Мира, д 10
5.1.	Сведения о местоположении здания, сооружения, объекта незавершенного строительства (при отсутствии адреса) в структурированном в соответствии с федеральной информационной адресной системой виде	—
5.2.	Дополнительные сведения о местоположении	—
6.	Иные сведения	—

3. Пояснения к сведениям об объекте недвижимости с кадастровым номером 34:13:140002:473 :

1.	—
----	---

1. Сведения о характерных точках контура объекта недвижимости с кадастровым номером 34:13:140002:474 :

Система координат		МСК-34, зона 1					Зона № 1	
Обозначение характерных точек границ	Содержатся в Едином государственном реестре недвижимости			Определены в ходе выполнения комплексных кадастровых работ			Метод определения координат	Формулы, примененные для расчета средней квадратической погрешности определения координат характерных точек (Mt), м, с подставленными в такие формулы значениями и итоговые (вычисленные) значения Mt, м
	координаты, м		Радиус, м	координаты, м		Радиус, м		
	X	Y	R	X	Y	R		
1	2	3	4	5	6	7	8	9
н3720	—	—	—	367 781,24	1 295 248,68	—	Метод спутниковых геодезических измерений (определений)	$\sqrt{(0,08^2 + 0,06^2)} = 0,10$
н3730	—	—	—	367 783,32	1 295 253,93	—		
н3740	—	—	—	367 778,44	1 295 255,87	—		
н3750	—	—	—	367 776,36	1 295 250,62	—		
н3720	—	—	—	367 781,24	1 295 248,68	—		
н3720	—	—	—	367 781,24	1 295 248,68	—		

2. Сведения о характеристиках объекта недвижимости с кадастровым номером 34:13:140002:474 :

№ п/п	Наименование характеристики	Значение характеристики
1	2	3
1.	Вид объекта недвижимости	Здание
2.	Ранее присвоенный государственный учетный номер (инвентарный) здания, сооружения, объекта незавершенного строительства	—
3.	Кадастровый номер земельного участка (земельных участков), в границах которого (которых) расположены здание, сооружение, объект незавершенного строительства	34:13:140002:68
4.	Уникальный учетный номер кадастрового квартала, в границах которого расположены здание, сооружение, объект незавершенного строительства	34:13:140002

1	2	3
5.	Адрес здания, сооружения, объекта незавершенного строительства	—
5.1.	Сведения о местоположении здания, сооружения, объекта незавершенного строительства (при отсутствии адреса) в структурированном в соответствии с федеральной информационной адресной системой виде	404374, Российская Федерация, Волгоградская область, Котельниковский р-н, Майоровский х, Центральная ул, д 2
5.2.	Дополнительные сведения о местоположении	—
6.	Иные сведения	—

3. Пояснения к сведениям об объекте недвижимости с кадастровым номером 34:13:140002:474 :

1.	—
----	---

1. Сведения о характерных точках контура объекта недвижимости с кадастровым номером 34:13:140002:475 :

Система координат	<u>МСК-34, зона 1</u>	Зона №	<u>1</u>
-------------------	-----------------------	--------	----------

Обозначение характерных точек границ	Содержатся в Едином государственном реестре недвижимости			Определены в ходе выполнения комплексных кадастровых работ			Метод определения координат	Формулы, примененные для расчета средней квадратической погрешности определения координат характерных точек (Mt), м, с подставленными в такие формулы значениями и итоговые (вычисленные) значения Mt, м
	координаты, м		Радиус, м	координаты, м		Радиус, м		
	X	Y	R	X	Y	R		
1	2	3	4	5	6	7	8	9
н3760	—	—	—	368 027,56	1 295 335,09	—	Метод спутниковых геодезических измерений (определений)	$\sqrt{(0,08^2 + 0,06^2)} = 0,10$
н3770	—	—	—	368 022,25	1 295 333,13	—		
н3780	—	—	—	368 024,08	1 295 328,21	—		
н3790	—	—	—	368 029,38	1 295 330,18	—		
н3760	—	—	—	368 027,56	1 295 335,09	—		

2. Сведения о характеристиках объекта недвижимости с кадастровым номером 34:13:140002:475 :

№ п/п	Наименование характеристики	Значение характеристики
1	2	3
1.	Вид объекта недвижимости	Здание

1	2	3
2.	Ранее присвоенный государственный учетный номер (инвентарный) здания, сооружения, объекта незавершенного строительства	—
3.	Кадастровый номер земельного участка (земельных участков), в границах которого (которых) расположены здание, сооружение, объект незавершенного строительства	34:13:140002:217
4.	Уникальный учетный номер кадастрового квартала, в границах которого расположены здание, сооружение, объект незавершенного строительства	34:13:140002
5.	Адрес здания, сооружения, объекта незавершенного строительства	—
5.1.	Сведения о местоположении здания, сооружения, объекта незавершенного строительства (при отсутствии адреса) в структурированном в соответствии с федеральной информационной адресной системой виде	404374, Российская Федерация, Волгоградская область, Котельниковский р-н, Майоровский х, Мира ул, д 3
5.2.	Дополнительные сведения о местоположении	—
6.	Иные сведения	—

3. Пояснения к сведениям об объекте недвижимости с кадастровым номером 34:13:140002:475 :

1.	—
----	---

1. Сведения о характерных точках контура объекта недвижимости с кадастровым номером 34:13:140002:476 :

Система координат МСК-34, зона 1 Зона № 1

Обозначение характерных точек границ	Содержатся в Едином государственном реестре недвижимости			Определены в ходе выполнения комплексных кадастровых работ			Метод определения координат	Формулы, примененные для расчета средней квадратической погрешности определения координат характерных точек (Mt), м, с подставленными в такие формулы значениями и итоговые (вычисленные) значения Mt, м
	координаты, м		Радиус, м	координаты, м		Радиус, м		
	X	Y	R	X	Y	R		
1	2	3	4	5	6	7	8	9
н3800	—	—	—	367 959,73	1 295 157,23	—	Метод спутниковых геодезических измерений (определений)	$\sqrt{(0,08^2 + 0,06^2)} = 0,10$
н3810	—	—	—	367 941,02	1 295 163,45	—		
н3820	—	—	—	367 938,10	1 295 154,66	—		

1	2	3	4	5	6	7	8	9
н3830	—	—	—	367 956,81	1 295 148,44	—	Метод спутниковых геодезических измерений (определений)	$\sqrt{(0,08^2 + 0,06^2)} = 0,10$
н3800	—	—	—	367 959,73	1 295 157,23	—		

2. Сведения о характеристиках объекта недвижимости с кадастровым номером 34:13:140002:476 :

№ п/п	Наименование характеристики	Значение характеристики
1	2	3
1.	Вид объекта недвижимости	Здание
2.	Ранее присвоенный государственный учетный номер (инвентарный) здания, сооружения, объекта незавершенного строительства	—
3.	Кадастровый номер земельного участка (земельных участков), в границах которого (которых) расположены здание, сооружение, объект незавершенного строительства	34:13:140002:248
4.	Уникальный учетный номер кадастрового квартала, в границах которого расположены здание, сооружение, объект незавершенного строительства	34:13:140002
5.	Адрес здания, сооружения, объекта незавершенного строительства	обл. Волгоградская, р-н Котельниковский, х. Майоровский, ул. Центральная, д. 11
5.1.	Сведения о местоположении здания, сооружения, объекта незавершенного строительства (при отсутствии адреса) в структурированном в соответствии с федеральной информационной адресной системой виде	—
5.2.	Дополнительные сведения о местоположении	—
6.	Иные сведения	—

3. Пояснения к сведениям об объекте недвижимости с кадастровым номером 34:13:140002:476 :

1.	—
----	---

1. Сведения о характерных точках контура объекта недвижимости с кадастровым номером 34:13:140002:477 :

Система координат		МСК-34, зона 1					Зона № 1	
Обозначение характерных точек границ	Содержатся в Едином государственном реестре недвижимости			Определены в ходе выполнения комплексных кадастровых работ			Метод определения координат	Формулы, примененные для расчета средней квадратической погрешности определения координат характерных точек (Mt), м, с подставленными в такие формулы значениями и итоговые (вычисленные) значения Mt, м
	координаты, м		Радиус, м	координаты, м		Радиус, м		
	X	Y	R	X	Y	R		
1	2	3	4	5	6	7	8	9
н3840	—	—	—	368 212,52	1 295 980,02	—	Метод спутниковых геодезических измерений (определений)	$\sqrt{(0,08^2 + 0,06^2)} = 0,10$
н3850	—	—	—	368 204,14	1 295 984,15	—		
н3860	—	—	—	368 200,42	1 295 976,61	—		
н3870	—	—	—	368 208,80	1 295 972,48	—		
н3840	—	—	—	368 212,52	1 295 980,02	—		
н3840	—	—	—	368 212,52	1 295 980,02	—		

2. Сведения о характеристиках объекта недвижимости с кадастровым номером 34:13:140002:477 :

№ п/п	Наименование характеристики	Значение характеристики
1	2	3
1.	Вид объекта недвижимости	Здание
2.	Ранее присвоенный государственный учетный номер (инвентарный) здания, сооружения, объекта незавершенного строительства	—
3.	Кадастровый номер земельного участка (земельных участков), в границах которого (которых) расположены здание, сооружение, объект незавершенного строительства	34:13:140002:177
4.	Уникальный учетный номер кадастрового квартала, в границах которого расположены здание, сооружение, объект незавершенного строительства	34:13:140002

1	2	3
5.	Адрес здания, сооружения, объекта незавершенного строительства	обл. Волгоградская, р-н Котельниковский, х. Майоровский, ул. Садовая, д. 11
5.1.	Сведения о местоположении здания, сооружения, объекта незавершенного строительства (при отсутствии адреса) в структурированном в соответствии с федеральной информационной адресной системой виде	—
5.2.	Дополнительные сведения о местоположении	—
6.	Иные сведения	—

3. Пояснения к сведениям об объекте недвижимости с кадастровым номером 34:13:140002:477 :

1.	—
----	---

1. Сведения о характерных точках контура объекта недвижимости с кадастровым номером 34:13:140002:479 :

Система координат	<u>МСК-34, зона 1</u>	Зона №	<u>1</u>
-------------------	-----------------------	--------	----------

Обозначение характерных точек границ	Содержатся в Едином государственном реестре недвижимости			Определены в ходе выполнения комплексных кадастровых работ			Метод определения координат	Формулы, примененные для расчета средней квадратической погрешности определения координат характерных точек (Mt), м, с подставленными в такие формулы значениями и итоговые (вычисленные) значения Mt, м
	координаты, м		Радиус, м	координаты, м		Радиус, м		
	X	Y	R	X	Y	R		
1	2	3	4	5	6	7	8	9
н3880	—	—	—	367 589,20	1 294 347,99	—	Метод спутниковых геодезических измерений (определений)	$\sqrt{(0,08^2 + 0,06^2)} = 0,10$
н3890	—	—	—	367 585,63	1 294 348,44	—		
н3900	—	—	—	367 585,13	1 294 344,48	—		
н3910	—	—	—	367 588,71	1 294 344,03	—		
н3880	—	—	—	367 589,20	1 294 347,99	—		

2. Сведения о характеристиках объекта недвижимости с кадастровым номером 34:13:140002:479 :

№ п/п	Наименование характеристики	Значение характеристики
1	2	3
1.	Вид объекта недвижимости	Здание

1	2	3
2.	Ранее присвоенный государственный учетный номер (инвентарный) здания, сооружения, объекта незавершенного строительства	—
3.	Кадастровый номер земельного участка (земельных участков), в границах которого (которых) расположены здание, сооружение, объект незавершенного строительства	34:13:140002:38
4.	Уникальный учетный номер кадастрового квартала, в границах которого расположены здание, сооружение, объект незавершенного строительства	34:13:140002
5.	Адрес здания, сооружения, объекта незавершенного строительства	—
5.1.	Сведения о местоположении здания, сооружения, объекта незавершенного строительства (при отсутствии адреса) в структурированном в соответствии с федеральной информационной адресной системой виде	404374, Российская Федерация, Волгоградская область, Котельниковский р-н, Майоровский х, Юбилейная ул, д 1
5.2.	Дополнительные сведения о местоположении	—
6.	Иные сведения	—

3. Пояснения к сведениям об объекте недвижимости с кадастровым номером 34:13:140002:479 :

1.	—
----	---

1. Сведения о характерных точках контура объекта недвижимости с кадастровым номером 34:13:140002:481 :

Система координат		МСК-34, зона 1					Зона № <u>1</u>	
Обозначение характерных точек границ	Содержатся в Едином государственном реестре недвижимости			Определены в ходе выполнения комплексных кадастровых работ			Метод определения координат	Формулы, примененные для расчета средней квадратической погрешности определения координат характерных точек (Mt), м, с подставленными в такие формулы значениями и итоговые (вычисленные) значения Mt, м
	координаты, м		Радиус, м	координаты, м		Радиус, м		
	X	Y	R	X	Y	R		
1	2	3	4	5	6	7	8	9
н3920	—	—	—	368 126,87	1 295 691,59	—	Метод спутниковых геодезических измерений (определений)	$\sqrt{(0,08^2 + 0,06^2)} = 0,10$
н3930	—	—	—	368 119,48	1 295 696,34	—		
н3940	—	—	—	368 114,73	1 295 688,94	—		

1	2	3	4	5	6	7	8	9
н3950	—	—	—	368 122,11	1 295 684,19	—	Метод спутниковых геодезических измерений (определений)	$\sqrt{(0,08^2 + 0,06^2)} = 0,10$
н3920	—	—	—	368 126,87	1 295 691,59	—		

2. Сведения о характеристиках объекта недвижимости с кадастровым номером 34:13:140002:481 :

№ п/п	Наименование характеристики	Значение характеристики
1	2	3
1.	Вид объекта недвижимости	Здание
2.	Ранее присвоенный государственный учетный номер (инвентарный) здания, сооружения, объекта незавершенного строительства	—
3.	Кадастровый номер земельного участка (земельных участков), в границах которого (которых) расположены здание, сооружение, объект незавершенного строительства	34:13:140002:207
4.	Уникальный учетный номер кадастрового квартала, в границах которого расположены здание, сооружение, объект незавершенного строительства	34:13:140002
5.	Адрес здания, сооружения, объекта незавершенного строительства	—
5.1.	Сведения о местоположении здания, сооружения, объекта незавершенного строительства (при отсутствии адреса) в структурированном в соответствии с федеральной информационной адресной системой виде	Российская Федерация, Волгоградская область, Котельниковский р-н, Майоровский х, Новоселов ул, д 7
5.2.	Дополнительные сведения о местоположении	—
6.	Иные сведения	—

3. Пояснения к сведениям об объекте недвижимости с кадастровым номером 34:13:140002:481 :

1.	—
----	---

1. Сведения о характерных точках контура объекта недвижимости с кадастровым номером 34:13:140002:482 :

Система координат		МСК-34, зона 1					Зона № 1	
Обозначение характерных точек границ	Содержатся в Едином государственном реестре недвижимости			Определены в ходе выполнения комплексных кадастровых работ			Метод определения координат	Формулы, примененные для расчета средней квадратической погрешности определения координат характерных точек (Mt), м, с подставленными в такие формулы значениями и итоговые (вычисленные) значения Mt, м
	координаты, м		Радиус, м	координаты, м		Радиус, м		
	X	Y	R	X	Y	R		
1	2	3	4	5	6	7	8	9
н3960	—	—	—	368 010,13	1 294 716,46	—	Метод спутниковых геодезических измерений (определений)	$\sqrt{(0,08^2 + 0,06^2)} = 0,10$
н3970	—	—	—	368 010,21	1 294 724,24	—		
н3980	—	—	—	368 002,43	1 294 724,31	—		
н3990	—	—	—	368 002,35	1 294 716,53	—		
н3960	—	—	—	368 010,13	1 294 716,46	—		
н3960	—	—	—	368 010,13	1 294 716,46	—		

2. Сведения о характеристиках объекта недвижимости с кадастровым номером 34:13:140002:482 :

№ п/п	Наименование характеристики	Значение характеристики
1	2	3
1.	Вид объекта недвижимости	Здание
2.	Ранее присвоенный государственный учетный номер (инвентарный) здания, сооружения, объекта незавершенного строительства	—
3.	Кадастровый номер земельного участка (земельных участков), в границах которого (которых) расположены здание, сооружение, объект незавершенного строительства	34:13:140002:106
4.	Уникальный учетный номер кадастрового квартала, в границах которого расположены здание, сооружение, объект незавершенного строительства	34:13:140002

1	2	3
5.	Адрес здания, сооружения, объекта незавершенного строительства	обл. Волгоградская, р-н Котельниковский, х. Майоровский, ул. Северная, д. 11
5.1.	Сведения о местоположении здания, сооружения, объекта незавершенного строительства (при отсутствии адреса) в структурированном в соответствии с федеральной информационной адресной системой виде	—
5.2.	Дополнительные сведения о местоположении	—
6.	Иные сведения	—

3. Пояснения к сведениям об объекте недвижимости с кадастровым номером 34:13:140002:482 :

1.	—
----	---

1. Сведения о характерных точках контура объекта недвижимости с кадастровым номером 34:13:140002:483 :

Система координат	<u>МСК-34, зона 1</u>	Зона №	<u>1</u>
-------------------	-----------------------	--------	----------

Обозначение характерных точек границ	Содержатся в Едином государственном реестре недвижимости			Определены в ходе выполнения комплексных кадастровых работ			Метод определения координат	Формулы, примененные для расчета средней квадратической погрешности определения координат характерных точек (Mt), м, с подставленными в такие формулы значениями и итоговые (вычисленные) значения Mt, м
	координаты, м		Радиус, м	координаты, м		Радиус, м		
	X	Y	R	X	Y	R		
1	2	3	4	5	6	7	8	9
н4000	—	—	—	368 487,04	1 295 672,44	—	Метод спутниковых геодезических измерений (определений)	$\sqrt{(0,08^2 + 0,06^2)} = 0,10$
н4010	—	—	—	368 482,21	1 295 677,27	—		
н4020	—	—	—	368 476,70	1 295 671,75	—		
н4030	—	—	—	368 481,53	1 295 666,93	—		
н4000	—	—	—	368 487,04	1 295 672,44	—		

2. Сведения о характеристиках объекта недвижимости с кадастровым номером 34:13:140002:483 :

№ п/п	Наименование характеристики	Значение характеристики
1	2	3
1.	Вид объекта недвижимости	Здание

1	2	3
2.	Ранее присвоенный государственный учетный номер (инвентарный) здания, сооружения, объекта незавершенного строительства	—
3.	Кадастровый номер земельного участка (земельных участков), в границах которого (которых) расположены здание, сооружение, объект незавершенного строительства	34:13:140002:156
4.	Уникальный учетный номер кадастрового квартала, в границах которого расположены здание, сооружение, объект незавершенного строительства	34:13:140002
5.	Адрес здания, сооружения, объекта незавершенного строительства	обл. Волгоградская, р-н Котельниковский, х. Майоровский, ул. Вишневая, д. 28
5.1.	Сведения о местоположении здания, сооружения, объекта незавершенного строительства (при отсутствии адреса) в структурированном в соответствии с федеральной информационной адресной системой виде	—
5.2.	Дополнительные сведения о местоположении	—
6.	Иные сведения	—

3. Пояснения к сведениям об объекте недвижимости с кадастровым номером 34:13:140002:483 :

1.	—
----	---

1. Сведения о характерных точках контура объекта недвижимости с кадастровым номером 34:13:140002:484 :

Система координат		МСК-34, зона 1					Зона № 1	
Обозначение характерных точек границ	Содержатся в Едином государственном реестре недвижимости			Определены в ходе выполнения комплексных кадастровых работ			Метод определения координат	Формулы, примененные для расчета средней квадратической погрешности определения координат характерных точек (Mt), м, с подставленными в такие формулы значениями и итоговые (вычисленные) значения Mt, м
	координаты, м		Радиус, м	координаты, м		Радиус, м		
	X	Y	R	X	Y	R		
1	2	3	4	5	6	7	8	9
н4040	—	—	—	367 845,14	1 294 343,61	—	Метод спутниковых геодезических измерений (определений)	$\sqrt{(0,08^2 + 0,06^2)} = 0,10$
н4050	—	—	—	367 846,93	1 294 351,36	—		
н4060	—	—	—	367 838,82	1 294 353,23	—		

1	2	3	4	5	6	7	8	9
н4070	—	—	—	367 837,03	1 294 345,48	—	Метод спутниковых геодезических измерений (определений)	$\sqrt{(0,08^2 + 0,06^2)} = 0,10$
н4040	—	—	—	367 845,14	1 294 343,61	—		

2. Сведения о характеристиках объекта недвижимости с кадастровым номером 34:13:140002:484 :

№ п/п	Наименование характеристики	Значение характеристики
1	2	3
1.	Вид объекта недвижимости	Здание
2.	Ранее присвоенный государственный учетный номер (инвентарный) здания, сооружения, объекта незавершенного строительства	—
3.	Кадастровый номер земельного участка (земельных участков), в границах которого (которых) расположены здание, сооружение, объект незавершенного строительства	34:13:140002:34
4.	Уникальный учетный номер кадастрового квартала, в границах которого расположены здание, сооружение, объект незавершенного строительства	34:13:140002
5.	Адрес здания, сооружения, объекта незавершенного строительства	обл. Волгоградская, р-н Котельниковский, х. Майоровский, ул. Западная, д. 1
5.1.	Сведения о местоположении здания, сооружения, объекта незавершенного строительства (при отсутствии адреса) в структурированном в соответствии с федеральной информационной адресной системой виде	—
5.2.	Дополнительные сведения о местоположении	—
6.	Иные сведения	—

3. Пояснения к сведениям об объекте недвижимости с кадастровым номером 34:13:140002:484 :

1.	—
----	---

1. Сведения о характерных точках контура объекта недвижимости с кадастровым номером 34:13:140002:485 :

Система координат		МСК-34, зона 1					Зона № 1	
Обозначение характерных точек границ	Содержатся в Едином государственном реестре недвижимости			Определены в ходе выполнения комплексных кадастровых работ			Метод определения координат	Формулы, примененные для расчета средней квадратической погрешности определения координат характерных точек (Mt), м, с подставленными в такие формулы значениями и итоговые (вычисленные) значения Mt, м
	координаты, м		Радиус, м	координаты, м		Радиус, м		
	X	Y	R	X	Y	R		
1	2	3	4	5	6	7	8	9
н408О	—	—	—	367 967,23	1 295 473,17	—	Метод спутниковых геодезических измерений (определений)	$\sqrt{(0,08^2 + 0,06^2)} = 0,10$
н409О	—	—	—	367 959,08	1 295 472,30	—		
н410О	—	—	—	367 959,74	1 295 466,15	—		
н411О	—	—	—	367 967,89	1 295 467,03	—		
н408О	—	—	—	367 967,23	1 295 473,17	—		

2. Сведения о характеристиках объекта недвижимости с кадастровым номером 34:13:140002:485 :

№ п/п	Наименование характеристики	Значение характеристики
1	2	3
1.	Вид объекта недвижимости	Здание
2.	Ранее присвоенный государственный учетный номер (инвентарный) здания, сооружения, объекта незавершенного строительства	—
3.	Кадастровый номер земельного участка (земельных участков), в границах которого (которых) расположены здание, сооружение, объект незавершенного строительства	34:13:140002:71
4.	Уникальный учетный номер кадастрового квартала, в границах которого расположены здание, сооружение, объект незавершенного строительства	34:13:140002

1	2	3
5.	Адрес здания, сооружения, объекта незавершенного строительства	обл. Волгоградская, р-н Котельниковский, х. Майоровский, ул. Парковая, д. 1
5.1.	Сведения о местоположении здания, сооружения, объекта незавершенного строительства (при отсутствии адреса) в структурированном в соответствии с федеральной информационной адресной системой виде	—
5.2.	Дополнительные сведения о местоположении	—
6.	Иные сведения	—

3. Пояснения к сведениям об объекте недвижимости с кадастровым номером 34:13:140002:485 :

1.	—
----	---

1. Сведения о характерных точках контура объекта недвижимости с кадастровым номером 34:13:140002:486 :

Система координат	<u>МСК-34, зона 1</u>	Зона №	<u>1</u>
-------------------	-----------------------	--------	----------

Обозначение характерных точек границ	Содержатся в Едином государственном реестре недвижимости			Определены в ходе выполнения комплексных кадастровых работ			Метод определения координат	Формулы, примененные для расчета средней квадратической погрешности определения координат характерных точек (Mt), м, с подставленными в такие формулы значениями и итоговые (вычисленные) значения Mt, м
	координаты, м		Радиус, м	координаты, м		Радиус, м		
	X	Y	R	X	Y	R		
1	2	3	4	5	6	7	8	9
н4120	—	—	—	367 957,36	1 295 846,29	—	Метод спутниковых геодезических измерений (определений)	$\sqrt{(0,08^2 + 0,06^2)} = 0,10$
н4130	—	—	—	367 951,51	1 295 849,99	—		
н4140	—	—	—	367 946,26	1 295 841,67	—		
н4150	—	—	—	367 952,11	1 295 837,98	—		
н4120	—	—	—	367 957,36	1 295 846,29	—		

2. Сведения о характеристиках объекта недвижимости с кадастровым номером 34:13:140002:486 :

№ п/п	Наименование характеристики	Значение характеристики
1	2	3
1.	Вид объекта недвижимости	Здание

1	2	3
2.	Ранее присвоенный государственный учетный номер (инвентарный) здания, сооружения, объекта незавершенного строительства	—
3.	Кадастровый номер земельного участка (земельных участков), в границах которого (которых) расположены здание, сооружение, объект незавершенного строительства	34:13:140002:839
4.	Уникальный учетный номер кадастрового квартала, в границах которого расположены здание, сооружение, объект незавершенного строительства	34:13:140002
5.	Адрес здания, сооружения, объекта незавершенного строительства	обл. Волгоградская, р-н Котельниковский, х. Майоровский, ул. Новоселов, д. 4
5.1.	Сведения о местоположении здания, сооружения, объекта незавершенного строительства (при отсутствии адреса) в структурированном в соответствии с федеральной информационной адресной системой виде	—
5.2.	Дополнительные сведения о местоположении	—
6.	Иные сведения	—

3. Пояснения к сведениям об объекте недвижимости с кадастровым номером 34:13:140002:486 :

1.	—
----	---

1. Сведения о характерных точках контура объекта недвижимости с кадастровым номером 34:13:140002:487 :

Система координат		МСК-34, зона 1					Зона № 1	
Обозначение характерных точек границ	Содержатся в Едином государственном реестре недвижимости			Определены в ходе выполнения комплексных кадастровых работ			Метод определения координат	Формулы, примененные для расчета средней квадратической погрешности определения координат характерных точек (Mt), м, с подставленными в такие формулы значениями и итоговые (вычисленные) значения Mt, м
	координаты, м		Радиус, м	координаты, м		Радиус, м		
	X	Y	R	X	Y	R		
1	2	3	4	5	6	7	8	9
н4160	—	—	—	367 928,20	1 294 174,54	—	Метод спутниковых геодезических измерений (определений)	$\sqrt{(0,08^2 + 0,06^2)} = 0,10$
н4170	—	—	—	367 922,53	1 294 175,05	—		
н4180	—	—	—	367 921,79	1 294 166,78	—		

1	2	3	4	5	6	7	8	9
н4190	—	—	—	367 927,46	1 294 166,27	—	Метод спутниковых геодезических измерений (определений)	$\sqrt{(0,08^2 + 0,06^2)} = 0,10$
н4160	—	—	—	367 928,20	1 294 174,54	—		

2. Сведения о характеристиках объекта недвижимости с кадастровым номером 34:13:140002:487 :

№ п/п	Наименование характеристики	Значение характеристики
1	2	3
1.	Вид объекта недвижимости	Здание
2.	Ранее присвоенный государственный учетный номер (инвентарный) здания, сооружения, объекта незавершенного строительства	—
3.	Кадастровый номер земельного участка (земельных участков), в границах которого (которых) расположены здание, сооружение, объект незавершенного строительства	34:13:140002:27
4.	Уникальный учетный номер кадастрового квартала, в границах которого расположены здание, сооружение, объект незавершенного строительства	34:13:140002
5.	Адрес здания, сооружения, объекта незавершенного строительства	обл. Волгоградская, р-н Котельниковский, х. Майоровский, ул. Северная, д. 5
5.1.	Сведения о местоположении здания, сооружения, объекта незавершенного строительства (при отсутствии адреса) в структурированном в соответствии с федеральной информационной адресной системой виде	—
5.2.	Дополнительные сведения о местоположении	—
6.	Иные сведения	—

3. Пояснения к сведениям об объекте недвижимости с кадастровым номером 34:13:140002:487 :

1.	—
----	---

1. Сведения о характерных точках контура объекта недвижимости с кадастровым номером 34:13:140002:488 :

Система координат		МСК-34, зона 1					Зона № <u>1</u>	
Обозначение характерных точек границ	Содержатся в Едином государственном реестре недвижимости			Определены в ходе выполнения комплексных кадастровых работ			Метод определения координат	Формулы, примененные для расчета средней квадратической погрешности определения координат характерных точек (Mt), м, с подставленными в такие формулы значениями и итоговые (вычисленные) значения Mt, м
	координаты, м		Радиус, м	координаты, м		Радиус, м		
	X	Y	R	X	Y	R		
1	2	3	4	5	6	7	8	9
н4200	—	—	—	367 925,24	1 294 785,33	—	Метод спутниковых геодезических измерений (определений)	$\sqrt{(0,08^2 + 0,06^2)} = 0,10$
н4210	—	—	—	367 921,05	1 294 791,10	—		
н4220	—	—	—	367 915,52	1 294 787,09	—		
н4230	—	—	—	367 919,72	1 294 781,31	—		
н4200	—	—	—	367 925,24	1 294 785,33	—		
н4200	—	—	—	367 925,24	1 294 785,33	—		

2. Сведения о характеристиках объекта недвижимости с кадастровым номером 34:13:140002:488 :

№ п/п	Наименование характеристики	Значение характеристики
1	2	3
1.	Вид объекта недвижимости	Здание
2.	Ранее присвоенный государственный учетный номер (инвентарный) здания, сооружения, объекта незавершенного строительства	—
3.	Кадастровый номер земельного участка (земельных участков), в границах которого (которых) расположены здание, сооружение, объект незавершенного строительства	34:13:140002:55
4.	Уникальный учетный номер кадастрового квартала, в границах которого расположены здание, сооружение, объект незавершенного строительства	34:13:140002

1	2	3
5.	Адрес здания, сооружения, объекта незавершенного строительства	обл. Волгоградская, р-н Котельниковский, х. Майоровский, ул. Школьная, д. 5
5.1.	Сведения о местоположении здания, сооружения, объекта незавершенного строительства (при отсутствии адреса) в структурированном в соответствии с федеральной информационной адресной системой виде	—
5.2.	Дополнительные сведения о местоположении	—
6.	Иные сведения	—

3. Пояснения к сведениям об объекте недвижимости с кадастровым номером 34:13:140002:488 :

1.	—
----	---

1. Сведения о характерных точках контура объекта недвижимости с кадастровым номером 34:13:140002:489 :

Система координат	<u>МСК-34, зона 1</u>	Зона №	<u>1</u>
-------------------	-----------------------	--------	----------

Обозначение характерных точек границ	Содержатся в Едином государственном реестре недвижимости			Определены в ходе выполнения комплексных кадастровых работ			Метод определения координат	Формулы, примененные для расчета средней квадратической погрешности определения координат характерных точек (Mt), м, с подставленными в такие формулы значениями и итоговые (вычисленные) значения Mt, м
	координаты, м		Радиус, м	координаты, м		Радиус, м		
	X	Y	R	X	Y	R		
1	2	3	4	5	6	7	8	9
н4240	—	—	—	367 769,98	1 294 445,14	—	Метод спутниковых геодезических измерений (определений)	$\sqrt{(0,08^2 + 0,06^2)} = 0,10$
н4250	—	—	—	367 771,26	1 294 452,29	—		
н4260	—	—	—	367 762,87	1 294 453,80	—		
н4270	—	—	—	367 761,59	1 294 446,64	—		
н4240	—	—	—	367 769,98	1 294 445,14	—		

2. Сведения о характеристиках объекта недвижимости с кадастровым номером 34:13:140002:489 :

№ п/п	Наименование характеристики	Значение характеристики
1	2	3
1.	Вид объекта недвижимости	Здание

1	2	3
2.	Ранее присвоенный государственный учетный номер (инвентарный) здания, сооружения, объекта незавершенного строительства	—
3.	Кадастровый номер земельного участка (земельных участков), в границах которого (которых) расположены здание, сооружение, объект незавершенного строительства	34:13:140002:35
4.	Уникальный учетный номер кадастрового квартала, в границах которого расположены здание, сооружение, объект незавершенного строительства	34:13:140002
5.	Адрес здания, сооружения, объекта незавершенного строительства	обл. Волгоградская, р-н Котельниковский, х. Майоровский, ул. Юбилейная, д. 4
5.1.	Сведения о местоположении здания, сооружения, объекта незавершенного строительства (при отсутствии адреса) в структурированном в соответствии с федеральной информационной адресной системой виде	—
5.2.	Дополнительные сведения о местоположении	—
6.	Иные сведения	—

3. Пояснения к сведениям об объекте недвижимости с кадастровым номером 34:13:140002:489 :

1.	—
----	---

1. Сведения о характерных точках контура объекта недвижимости с кадастровым номером 34:13:140002:490 :

Система координат		МСК-34, зона 1					Зона № 1	
Обозначение характерных точек границ	Содержатся в Едином государственном реестре недвижимости			Определены в ходе выполнения комплексных кадастровых работ			Метод определения координат	Формулы, примененные для расчета средней квадратической погрешности определения координат характерных точек (Mt), м, с подставленными в такие формулы значениями и итоговые (вычисленные) значения Mt, м
	координаты, м		Радиус, м	координаты, м		Радиус, м		
	X	Y	R	X	Y	R		
1	2	3	4	5	6	7	8	9
н4280	—	—	—	368 121,83	1 295 738,77	—	Метод спутниковых геодезических измерений (определений)	$\sqrt{(0,08^2 + 0,06^2)} = 0,10$
н4290	—	—	—	368 115,57	1 295 742,72	—		
н4300	—	—	—	368 110,51	1 295 734,69	—		

1	2	3	4	5	6	7	8	9
н4310	—	—	—	368 116,76	1 295 730,74	—	Метод спутниковых геодезических измерений (определений)	$\sqrt{(0,08^2 + 0,06^2)} = 0,10$
н4280	—	—	—	368 121,83	1 295 738,77	—		

2. Сведения о характеристиках объекта недвижимости с кадастровым номером 34:13:140002:490 :

№ п/п	Наименование характеристики	Значение характеристики
1	2	3
1.	Вид объекта недвижимости	Здание
2.	Ранее присвоенный государственный учетный номер (инвентарный) здания, сооружения, объекта незавершенного строительства	—
3.	Кадастровый номер земельного участка (земельных участков), в границах которого (которых) расположены здание, сооружение, объект незавершенного строительства	34:13:140002:222
4.	Уникальный учетный номер кадастрового квартала, в границах которого расположены здание, сооружение, объект незавершенного строительства	34:13:140002
5.	Адрес здания, сооружения, объекта незавершенного строительства	обл. Волгоградская, р-н Котельниковский, х Майоровский, ул Новоселов, д 14
5.1.	Сведения о местоположении здания, сооружения, объекта незавершенного строительства (при отсутствии адреса) в структурированном в соответствии с федеральной информационной адресной системой виде	—
5.2.	Дополнительные сведения о местоположении	—
6.	Иные сведения	—

3. Пояснения к сведениям об объекте недвижимости с кадастровым номером 34:13:140002:490 :

1.	—
----	---

1. Сведения о характерных точках контура объекта недвижимости с кадастровым номером 34:13:140002:491 :

Система координат			МСК-34, зона 1				Зона № 1	
Обозначение характерных точек границ	Содержатся в Едином государственном реестре недвижимости			Определены в ходе выполнения комплексных кадастровых работ			Метод определения координат	Формулы, примененные для расчета средней квадратической погрешности определения координат характерных точек (Mt), м, с подставленными в такие формулы значениями и итоговые (вычисленные) значения Mt, м
	координаты, м		Радиус, м	координаты, м		Радиус, м		
	X	Y	R	X	Y	R		
1	2	3	4	5	6	7	8	9
н4320	—	—	—	368 062,85	1 295 111,60	—	Метод спутниковых геодезических измерений (определений)	$\sqrt{(0,08^2 + 0,06^2)} = 0,10$
н4330	—	—	—	368 059,36	1 295 135,29	—		
н4340	—	—	—	368 047,12	1 295 133,49	—		
н4350	—	—	—	368 048,55	1 295 123,73	—		
н4360	—	—	—	368 045,59	1 295 123,30	—		
н4370	—	—	—	368 046,20	1 295 119,17	—		
н4380	—	—	—	368 049,16	1 295 119,60	—		
н4390	—	—	—	368 050,61	1 295 109,79	—		
н4320	—	—	—	368 062,85	1 295 111,60	—		

2. Сведения о характеристиках объекта недвижимости с кадастровым номером 34:13:140002:491 :

№ п/п	Наименование характеристики	Значение характеристики
1	2	3
1.	Вид объекта недвижимости	Здание
2.	Ранее присвоенный государственный учетный номер (инвентарный) здания, сооружения, объекта незавершенного строительства	—

1	2	3
3.	Кадастровый номер земельного участка (земельных участков), в границах которого (которых) расположены здание, сооружение, объект незавершенного строительства	34:13:140002:240
4.	Уникальный учетный номер кадастрового квартала, в границах которого расположены здание, сооружение, объект незавершенного строительства	34:13:140002
5.	Адрес здания, сооружения, объекта незавершенного строительства	обл. Волгоградская, р-н Котельниковский, х. Майоровский, ул. Центральная, д. 13
5.1.	Сведения о местоположении здания, сооружения, объекта незавершенного строительства (при отсутствии адреса) в структурированном в соответствии с федеральной информационной адресной системой виде	—
5.2.	Дополнительные сведения о местоположении	—
6.	Иные сведения	—

3. Пояснения к сведениям об объекте недвижимости с кадастровым номером 34:13:140002:491 :

1.	—
----	---

1. Сведения о характерных точках контура объекта недвижимости с кадастровым номером 34:13:140002:493 :

Система координат МСК-34, зона 1 Зона № 1

Обозначение характерных точек границ	Содержатся в Едином государственном реестре недвижимости			Определены в ходе выполнения комплексных кадастровых работ			Метод определения координат	Формулы, примененные для расчета средней квадратической погрешности определения координат характерных точек (Mt), м, с подставленными в такие формулы значениями и итоговые (вычисленные) значения Mt, м
	координаты, м		Радиус, м	координаты, м		Радиус, м		
	X	Y	R	X	Y	R		
1	2	3	4	5	6	7	8	9
н4400	—	—	—	368 153,45	1 295 903,56	—	Метод спутниковых геодезических измерений (определений)	$\sqrt{(0,08^2 + 0,06^2)} = 0,10$
н4410	—	—	—	368 157,44	1 295 909,69	—		
н4420	—	—	—	368 151,57	1 295 913,50	—		
н4430	—	—	—	368 147,58	1 295 907,37	—		

1	2	3	4	5	6	7	8	9
н4400	—	—	—	368 153,45	1 295 903,56	—	Метод спутниковых геодезических измерений (определений)	$\sqrt{(0,08^2 + 0,06^2)} = 0,10$

2. Сведения о характеристиках объекта недвижимости с кадастровым номером 34:13:140002:493 :

№ п/п	Наименование характеристики	Значение характеристики
1	2	3
1.	Вид объекта недвижимости	Здание
2.	Ранее присвоенный государственный учетный номер (инвентарный) здания, сооружения, объекта незавершенного строительства	—
3.	Кадастровый номер земельного участка (земельных участков), в границах которого (которых) расположены здание, сооружение, объект незавершенного строительства	34:13:140002:145
4.	Уникальный учетный номер кадастрового квартала, в границах которого расположены здание, сооружение, объект незавершенного строительства	34:13:140002
5.	Адрес здания, сооружения, объекта незавершенного строительства	обл. Волгоградская, р-н Котельниковский, х. Майоровский, ул. Вишневая, д. 10
5.1.	Сведения о местоположении здания, сооружения, объекта незавершенного строительства (при отсутствии адреса) в структурированном в соответствии с федеральной информационной адресной системой виде	—
5.2.	Дополнительные сведения о местоположении	—
6.	Иные сведения	—

3. Пояснения к сведениям об объекте недвижимости с кадастровым номером 34:13:140002:493 :

1.	—
----	---

1. Сведения о характерных точках контура объекта недвижимости с кадастровым номером 34:13:140002:494 :

Система координат		МСК-34, зона 1					Зона №		1
Обозначение характерных точек границ	Содержатся в Едином государственном реестре недвижимости			Определены в ходе выполнения комплексных кадастровых работ			Метод определения координат	Формулы, примененные для расчета средней квадратической погрешности определения координат характерных точек (Mt), м, с подставленными в такие формулы значениями и итоговые (вычисленные) значения Mt, м	
	координаты, м		Радиус, м	координаты, м		Радиус, м			
	X	Y	R	X	Y	R			

1	2	3	4	5	6	7	8	9
н4440	—	—	—	367 985,46	1 294 586,58	—	Метод спутниковых геодезических измерений (определений)	$\sqrt{(0,08^2 + 0,06^2)} = 0,10$
н4450	—	—	—	367 977,31	1 294 587,97	—		
н4460	—	—	—	367 975,90	1 294 579,67	—		
н4470	—	—	—	367 984,05	1 294 578,28	—		
н4440	—	—	—	367 985,46	1 294 586,58	—		

2. Сведения о характеристиках объекта недвижимости с кадастровым номером 34:13:140002:494 :

№ п/п	Наименование характеристики	Значение характеристики
1	2	3
1.	Вид объекта недвижимости	Здание
2.	Ранее присвоенный государственный учетный номер (инвентарный) здания, сооружения, объекта незавершенного строительства	—
3.	Кадастровый номер земельного участка (земельных участков), в границах которого (которых) расположены здание, сооружение, объект незавершенного строительства	34:13:140002:103
4.	Уникальный учетный номер кадастрового квартала, в границах которого расположены здание, сооружение, объект незавершенного строительства	34:13:140002
5.	Адрес здания, сооружения, объекта незавершенного строительства	обл. Волгоградская, р-н Котельниковский, х. Майоровский, ул. Северная, д. 7
5.1.	Сведения о местоположении здания, сооружения, объекта незавершенного строительства (при отсутствии адреса) в структурированном в соответствии с федеральной информационной адресной системой виде	—
5.2.	Дополнительные сведения о местоположении	—
6.	Иные сведения	—

3. Пояснения к сведениям об объекте недвижимости с кадастровым номером 34:13:140002:494 :

1.	—
----	---

1. Сведения о характерных точках контура объекта недвижимости с кадастровым номером 34:13:140002:495 :

Система координат			МСК-34, зона 1				Зона № 1	
Обозначение характерных точек границ	Содержатся в Едином государственном реестре недвижимости			Определены в ходе выполнения комплексных кадастровых работ			Метод определения координат	Формулы, примененные для расчета средней квадратической погрешности определения координат характерных точек (Mt), м, с подставленными в такие формулы значениями и итоговые (вычисленные) значения Mt, м
	координаты, м		Радиус, м	координаты, м		Радиус, м		
	X	Y	R	X	Y	R		
1	2	3	4	5	6	7	8	9
н448О	—	—	—	367 886,94	1 294 887,01	—	Метод спутниковых геодезических измерений (определений)	$\sqrt{(0,08^2 + 0,06^2)} = 0,10$
н449О	—	—	—	367 866,89	1 294 835,14	—		
н450О	—	—	—	367 901,33	1 294 821,84	—		
н451О	—	—	—	367 907,45	1 294 837,66	—		
н452О	—	—	—	367 886,03	1 294 845,94	—		
н453О	—	—	—	367 894,63	1 294 868,18	—		
н454О	—	—	—	367 916,04	1 294 859,90	—		
н455О	—	—	—	367 921,37	1 294 873,70	—		
н448О	—	—	—	367 886,94	1 294 887,01	—		

2. Сведения о характеристиках объекта недвижимости с кадастровым номером 34:13:140002:495 :

№ п/п	Наименование характеристики	Значение характеристики
1	2	3
1.	Вид объекта недвижимости	Здание
2.	Ранее присвоенный государственный учетный номер (инвентарный) здания, сооружения, объекта незавершенного строительства	—

1	2	3
3.	Кадастровый номер земельного участка (земельных участков), в границах которого (которых) расположены здание, сооружение, объект незавершенного строительства	34:13:140002:607
4.	Уникальный учетный номер кадастрового квартала, в границах которого расположены здание, сооружение, объект незавершенного строительства	34:13:140002
5.	Адрес здания, сооружения, объекта незавершенного строительства	обл. Волгоградская, р-н Котельниковский, х. Майоровский, ул. Школьная, д. 4
5.1.	Сведения о местоположении здания, сооружения, объекта незавершенного строительства (при отсутствии адреса) в структурированном в соответствии с федеральной информационной адресной системой виде	—
5.2.	Дополнительные сведения о местоположении	—
6.	Иные сведения	—

3. Пояснения к сведениям об объекте недвижимости с кадастровым номером 34:13:140002:495 :

1.	—
----	---

1. Сведения о характерных точках контура объекта недвижимости с кадастровым номером 34:13:140002:496 :

Система координат МСК-34, зона 1 Зона № 1

Обозначение характерных точек границ	Содержатся в Едином государственном реестре недвижимости			Определены в ходе выполнения комплексных кадастровых работ			Метод определения координат	Формулы, примененные для расчета средней квадратической погрешности определения координат характерных точек (Mt), м, с подставленными в такие формулы значениями и итоговые (вычисленные) значения Mt, м
	координаты, м		Радиус, м	координаты, м		Радиус, м		
	X	Y	R	X	Y	R		
1	2	3	4	5	6	7	8	9
н456О	—	—	—	368 043,61	1 294 606,68	—	Метод спутниковых геодезических измерений (определений)	$\sqrt{(0,08^2 + 0,06^2)} = 0,10$
н457О	—	—	—	368 045,18	1 294 613,61	—		
н458О	—	—	—	368 040,58	1 294 614,65	—		
н459О	—	—	—	368 039,01	1 294 607,73	—		

1	2	3	4	5	6	7	8	9
н4560	—	—	—	368 043,61	1 294 606,68	—	Метод спутниковых геодезических измерений (определений)	$\sqrt{(0,08^2 + 0,06^2)} = 0,10$

2. Сведения о характеристиках объекта недвижимости с кадастровым номером 34:13:140002:496 :

№ п/п	Наименование характеристики	Значение характеристики
1	2	3
1.	Вид объекта недвижимости	Здание
2.	Ранее присвоенный государственный учетный номер (инвентарный) здания, сооружения, объекта незавершенного строительства	—
3.	Кадастровый номер земельного участка (земельных участков), в границах которого (которых) расположены здание, сооружение, объект незавершенного строительства	34:13:140002:233
4.	Уникальный учетный номер кадастрового квартала, в границах которого расположены здание, сооружение, объект незавершенного строительства	34:13:140002
5.	Адрес здания, сооружения, объекта незавершенного строительства	обл. Волгоградская, р-н Котельниковский, х. Майоровский, ул. Северная, д. 4
5.1.	Сведения о местоположении здания, сооружения, объекта незавершенного строительства (при отсутствии адреса) в структурированном в соответствии с федеральной информационной адресной системой виде	—
5.2.	Дополнительные сведения о местоположении	—
6.	Иные сведения	—

3. Пояснения к сведениям об объекте недвижимости с кадастровым номером 34:13:140002:496 :

1.	—
----	---

1. Сведения о характерных точках контура объекта недвижимости с кадастровым номером 34:13:140002:497 :

Система координат <u>МСК-34, зона 1</u>		Зона № <u>1</u>						
Обозначение характерных точек границ	Содержатся в Едином государственном реестре недвижимости		Определены в ходе выполнения комплексных кадастровых работ		Метод определения координат	Формулы, примененные для расчета средней квадратической погрешности определения координат характерных точек (Mt), м, с подставленными в такие формулы значениями и итоговые (вычисленные) значения Mt, м		
	координаты, м		Радиус, м	координаты, м			Радиус, м	
	X	Y	R	X			Y	R

1	2	3	4	5	6	7	8	9
н4600	—	—	—	368 144,54	1 295 366,01	—	Метод спутниковых геодезических измерений (определений)	$\sqrt{(0,08^2 + 0,06^2)} = 0,10$
н4610	—	—	—	368 146,59	1 295 371,89	—		
н4620	—	—	—	368 138,51	1 295 374,71	—		
н4630	—	—	—	368 136,45	1 295 368,83	—		
н4600	—	—	—	368 144,54	1 295 366,01	—		

2. Сведения о характеристиках объекта недвижимости с кадастровым номером 34:13:140002:497 :

№ п/п	Наименование характеристики	Значение характеристики
1	2	3
1.	Вид объекта недвижимости	Здание
2.	Ранее присвоенный государственный учетный номер (инвентарный) здания, сооружения, объекта незавершенного строительства	—
3.	Кадастровый номер земельного участка (земельных участков), в границах которого (которых) расположены здание, сооружение, объект незавершенного строительства	34:13:140002:84
4.	Уникальный учетный номер кадастрового квартала, в границах которого расположены здание, сооружение, объект незавершенного строительства	34:13:140002
5.	Адрес здания, сооружения, объекта незавершенного строительства	обл. Волгоградская, р-н Котельниковский, х. Майоровский, пер. Мирный, д. 1
5.1.	Сведения о местоположении здания, сооружения, объекта незавершенного строительства (при отсутствии адреса) в структурированном в соответствии с федеральной информационной адресной системой виде	—
5.2.	Дополнительные сведения о местоположении	—
6.	Иные сведения	—

3. Пояснения к сведениям об объекте недвижимости с кадастровым номером 34:13:140002:497 :

1.	—
----	---

1. Сведения о характерных точках контура объекта недвижимости с кадастровым номером 34:13:140002:498 :

Система координат			МСК-34, зона 1				Зона № 1	
Обозначение характерных точек границ	Содержатся в Едином государственном реестре недвижимости			Определены в ходе выполнения комплексных кадастровых работ			Метод определения координат	Формулы, примененные для расчета средней квадратической погрешности определения координат характерных точек (Mt), м, с подставленными в такие формулы значениями и итоговые (вычисленные) значения Mt, м
	координаты, м		Радиус, м	координаты, м		Радиус, м		
	X	Y	R	X	Y	R		
1	2	3	4	5	6	7	8	9
н4640	—	—	—	368 491,44	1 295 864,28	—	Метод спутниковых геодезических измерений (определений)	$\sqrt{(0,08^2 + 0,06^2)} = 0,10$
н4650	—	—	—	368 483,60	1 295 867,46	—		
н4660	—	—	—	368 483,02	1 295 866,03	—		
н4670	—	—	—	368 480,88	1 295 866,85	—		
н4680	—	—	—	368 480,17	1 295 864,99	—		
н4690	—	—	—	368 482,02	1 295 864,28	—		
н4700	—	—	—	368 479,93	1 295 859,45	—		
н4710	—	—	—	368 488,06	1 295 855,93	—		
н4640	—	—	—	368 491,44	1 295 864,28	—		

2. Сведения о характеристиках объекта недвижимости с кадастровым номером 34:13:140002:498 :

№ п/п	Наименование характеристики	Значение характеристики
1	2	3
1.	Вид объекта недвижимости	Здание
2.	Ранее присвоенный государственный учетный номер (инвентарный) здания, сооружения, объекта незавершенного строительства	—

1	2	3
3.	Кадастровый номер земельного участка (земельных участков), в границах которого (которых) расположены здание, сооружение, объект незавершенного строительства	34:13:140002:167
4.	Уникальный учетный номер кадастрового квартала, в границах которого расположены здание, сооружение, объект незавершенного строительства	34:13:140002
5.	Адрес здания, сооружения, объекта незавершенного строительства	обл. Волгоградская, р-н Котельниковский, х. Майоровский, ул. Набережная, д. 3
5.1.	Сведения о местоположении здания, сооружения, объекта незавершенного строительства (при отсутствии адреса) в структурированном в соответствии с федеральной информационной адресной системой виде	—
5.2.	Дополнительные сведения о местоположении	—
6.	Иные сведения	—

3. Пояснения к сведениям об объекте недвижимости с кадастровым номером 34:13:140002:498 :

1.	—
----	---

1. Сведения о характерных точках контура объекта недвижимости с кадастровым номером 34:13:140002:499 :

Система координат МСК-34, зона 1 Зона № 1

Обозначение характерных точек границ	Содержатся в Едином государственном реестре недвижимости			Определены в ходе выполнения комплексных кадастровых работ			Метод определения координат	Формулы, примененные для расчета средней квадратической погрешности определения координат характерных точек (Mt), м, с подставленными в такие формулы значениями и итоговые (вычисленные) значения Mt, м
	координаты, м		Радиус, м	координаты, м		Радиус, м		
	X	Y	R	X	Y	R		
1	2	3	4	5	6	7	8	9
н4720	—	—	—	368 152,90	1 295 480,53	—	Метод спутниковых геодезических измерений (определений)	$\sqrt{(0,08^2 + 0,06^2)} = 0,10$
н4730	—	—	—	368 157,69	1 295 487,55	—		
н4740	—	—	—	368 151,35	1 295 491,88	—		
н4750	—	—	—	368 146,56	1 295 484,85	—		

1	2	3	4	5	6	7	8	9
н4720	—	—	—	368 152,90	1 295 480,53	—	Метод спутниковых геодезических измерений (определений)	$\sqrt{(0,08^2 + 0,06^2)} = 0,10$

2. Сведения о характеристиках объекта недвижимости с кадастровым номером 34:13:140002:499 :

№ п/п	Наименование характеристики	Значение характеристики
1	2	3
1.	Вид объекта недвижимости	Здание
2.	Ранее присвоенный государственный учетный номер (инвентарный) здания, сооружения, объекта незавершенного строительства	—
3.	Кадастровый номер земельного участка (земельных участков), в границах которого (которых) расположены здание, сооружение, объект незавершенного строительства	34:13:140002:128
4.	Уникальный учетный номер кадастрового квартала, в границах которого расположены здание, сооружение, объект незавершенного строительства	34:13:140002
5.	Адрес здания, сооружения, объекта незавершенного строительства	обл. Волгоградская, р-н Котельниковский, х. Майоровский, пер Мирный, д. 4
5.1.	Сведения о местоположении здания, сооружения, объекта незавершенного строительства (при отсутствии адреса) в структурированном в соответствии с федеральной информационной адресной системой виде	—
5.2.	Дополнительные сведения о местоположении	—
6.	Иные сведения	—

3. Пояснения к сведениям об объекте недвижимости с кадастровым номером 34:13:140002:499 :

1.	—
----	---

1. Сведения о характерных точках контура объекта недвижимости с кадастровым номером 34:13:140002:500 :

Система координат		МСК-34, зона 1					Зона №		1
Обозначение характерных точек границ	Содержатся в Едином государственном реестре недвижимости			Определены в ходе выполнения комплексных кадастровых работ			Метод определения координат	Формулы, примененные для расчета средней квадратической погрешности определения координат характерных точек (Mt), м, с подставленными в такие формулы значениями и итоговые (вычисленные) значения Mt, м	
	координаты, м		Радиус, м	координаты, м		Радиус, м			
	X	Y	R	X	Y	R			

1	2	3	4	5	6	7	8	9
н4760	—	—	—	368 624,80	1 295 949,99	—	Метод спутниковых геодезических измерений (определений)	$\sqrt{(0,08^2 + 0,06^2)} = 0,10$
н4770	—	—	—	368 617,58	1 295 953,60	—		
н4780	—	—	—	368 613,61	1 295 945,66	—		
н4790	—	—	—	368 620,83	1 295 942,05	—		
н4760	—	—	—	368 624,80	1 295 949,99	—		

2. Сведения о характеристиках объекта недвижимости с кадастровым номером 34:13:140002:500 :

№ п/п	Наименование характеристики	Значение характеристики
1	2	3
1.	Вид объекта недвижимости	Здание
2.	Ранее присвоенный государственный учетный номер (инвентарный) здания, сооружения, объекта незавершенного строительства	—
3.	Кадастровый номер земельного участка (земельных участков), в границах которого (которых) расположены здание, сооружение, объект незавершенного строительства	34:13:140002:163
4.	Уникальный учетный номер кадастрового квартала, в границах которого расположены здание, сооружение, объект незавершенного строительства	34:13:140002
5.	Адрес здания, сооружения, объекта незавершенного строительства	обл. Волгоградская, р-н Котельниковский, х. Майоровский, пер. Набережный, д. 4
5.1.	Сведения о местоположении здания, сооружения, объекта незавершенного строительства (при отсутствии адреса) в структурированном в соответствии с федеральной информационной адресной системой виде	—
5.2.	Дополнительные сведения о местоположении	—
6.	Иные сведения	—

3. Пояснения к сведениям об объекте недвижимости с кадастровым номером 34:13:140002:500 :

1.	—
----	---

1. Сведения о характерных точках контура объекта недвижимости с кадастровым номером 34:13:140002:501 :

Система координат		МСК-34, зона 1					Зона № 1	
Обозначение характерных точек границ	Содержатся в Едином государственном реестре недвижимости			Определены в ходе выполнения комплексных кадастровых работ			Метод определения координат	Формулы, примененные для расчета средней квадратической погрешности определения координат характерных точек (Mt), м, с подставленными в такие формулы значениями и итоговые (вычисленные) значения Mt, м
	координаты, м		Радиус, м	координаты, м		Радиус, м		
	X	Y	R	X	Y	R		
1	2	3	4	5	6	7	8	9
н4800	—	—	—	368 148,13	1 295 679,26	—	Метод спутниковых геодезических измерений (определений)	$\sqrt{(0,08^2 + 0,06^2)} = 0,10$
н4810	—	—	—	368 141,56	1 295 683,68	—		
н4820	—	—	—	368 136,12	1 295 675,61	—		
н4830	—	—	—	368 142,70	1 295 671,18	—		
н4800	—	—	—	368 148,13	1 295 679,26	—		

2. Сведения о характеристиках объекта недвижимости с кадастровым номером 34:13:140002:501 :

№ п/п	Наименование характеристики	Значение характеристики
1	2	3
1.	Вид объекта недвижимости	Здание
2.	Ранее присвоенный государственный учетный номер (инвентарный) здания, сооружения, объекта незавершенного строительства	—
3.	Кадастровый номер земельного участка (земельных участков), в границах которого (которых) расположены здание, сооружение, объект незавершенного строительства	34:13:140002:205
4.	Уникальный учетный номер кадастрового квартала, в границах которого расположены здание, сооружение, объект незавершенного строительства	34:13:140002

1	2	3
5.	Адрес здания, сооружения, объекта незавершенного строительства	обл. Волгоградская, р-н Котельниковский, х. Майоровский, ул. Новоселов, д. 9
5.1.	Сведения о местоположении здания, сооружения, объекта незавершенного строительства (при отсутствии адреса) в структурированном в соответствии с федеральной информационной адресной системой виде	—
5.2.	Дополнительные сведения о местоположении	—
6.	Иные сведения	—

3. Пояснения к сведениям об объекте недвижимости с кадастровым номером 34:13:140002:501 :

1.	—
----	---

1. Сведения о характерных точках контура объекта недвижимости с кадастровым номером 34:13:140002:502 :

Система координат	<u>МСК-34, зона 1</u>	Зона №	<u>1</u>
-------------------	-----------------------	--------	----------

Обозначение характерных точек границ	Содержатся в Едином государственном реестре недвижимости			Определены в ходе выполнения комплексных кадастровых работ			Метод определения координат	Формулы, примененные для расчета средней квадратической погрешности определения координат характерных точек (Mt), м, с подставленными в такие формулы значениями и итоговые (вычисленные) значения Mt, м
	координаты, м		Радиус, м	координаты, м		Радиус, м		
	X	Y	R	X	Y	R		
1	2	3	4	5	6	7	8	9
н4840	—	—	—	367 722,85	1 294 710,23	—	Метод спутниковых геодезических измерений (определений)	$\sqrt{(0,08^2 + 0,06^2)} = 0,10$
н4850	—	—	—	367 715,99	1 294 717,56	—		
н4860	—	—	—	367 708,94	1 294 710,96	—		
н4870	—	—	—	367 711,12	1 294 708,62	—		
н4880	—	—	—	367 712,51	1 294 709,92	—		
н4890	—	—	—	367 717,18	1 294 704,93	—		
н4840	—	—	—	367 722,85	1 294 710,23	—		

2. Сведения о характеристиках объекта недвижимости с кадастровым номером 34:13:140002:502 :

№ п/п	Наименование характеристики	Значение характеристики
1	2	3
1.	Вид объекта недвижимости	Здание
2.	Ранее присвоенный государственный учетный номер (инвентарный) здания, сооружения, объекта незавершенного строительства	—
3.	Кадастровый номер земельного участка (земельных участков), в границах которого (которых) расположены здание, сооружение, объект незавершенного строительства	34:13:140002:50
4.	Уникальный учетный номер кадастрового квартала, в границах которого расположены здание, сооружение, объект незавершенного строительства	34:13:140002
5.	Адрес здания, сооружения, объекта незавершенного строительства	обл. Волгоградская, р-н Котельниковский, х. Майоровский, ул. Заречная, д. 3
5.1.	Сведения о местоположении здания, сооружения, объекта незавершенного строительства (при отсутствии адреса) в структурированном в соответствии с федеральной информационной адресной системой виде	—
5.2.	Дополнительные сведения о местоположении	—
6.	Иные сведения	—

3. Пояснения к сведениям об объекте недвижимости с кадастровым номером 34:13:140002:502 :

1.	—
----	---

1. Сведения о характерных точках контура объекта недвижимости с кадастровым номером 34:13:140002:503 :

Система координат		МСК-34, зона 1					Зона № 1	
Обозначение характерных точек границ	Содержатся в Едином государственном реестре недвижимости			Определены в ходе выполнения комплексных кадастровых работ			Метод определения координат	Формулы, примененные для расчета средней квадратической погрешности определения координат характерных точек (Mt), м, с подставленными в такие формулы значениями и итоговые (вычисленные) значения Mt, м
	координаты, м		Радиус, м	координаты, м		Радиус, м		
	X	Y	R	X	Y	R		
1	2	3	4	5	6	7	8	9
н4900	—	—	—	367 708,38	1 295 174,61	—	Метод спутниковых геодезических измерений (определений)	$\sqrt{(0,08^2 + 0,06^2)} = 0,10$

1	2	3	4	5	6	7	8	9
н4910	—	—	—	367 701,13	1 295 179,55	—	Метод спутниковых геодезических измерений (определений)	$\sqrt{(0,08^2 + 0,06^2)} = 0,10$
н4920	—	—	367 696,60	1 295 172,90	—			
н4930	—	—	367 703,84	1 295 167,96	—			
н4900	—	—	367 708,38	1 295 174,61	—			

2. Сведения о характеристиках объекта недвижимости с кадастровым номером 34:13:140002:503 :

№ п/п	Наименование характеристики	Значение характеристики
1	2	3
1.	Вид объекта недвижимости	Здание
2.	Ранее присвоенный государственный учетный номер (инвентарный) здания, сооружения, объекта незавершенного строительства	—
3.	Кадастровый номер земельного участка (земельных участков), в границах которого (которых) расположены здание, сооружение, объект незавершенного строительства	34:13:140002:4
4.	Уникальный учетный номер кадастрового квартала, в границах которого расположены здание, сооружение, объект незавершенного строительства	34:13:140002
5.	Адрес здания, сооружения, объекта незавершенного строительства	обл. Волгоградская, р-н Котельниковский, х. Майоровский, ул. Южная, д. 2
5.1.	Сведения о местоположении здания, сооружения, объекта незавершенного строительства (при отсутствии адреса) в структурированном в соответствии с федеральной информационной адресной системой виде	—
5.2.	Дополнительные сведения о местоположении	—
6.	Иные сведения	—

3. Пояснения к сведениям об объекте недвижимости с кадастровым номером 34:13:140002:503 :

1.	—
----	---

1. Сведения о характерных точках контура объекта недвижимости с кадастровым номером 34:13:140002:504 :

Система координат		МСК-34, зона 1					Зона № 1	
Обозначение характерных точек границ	Содержатся в Едином государственном реестре недвижимости			Определены в ходе выполнения комплексных кадастровых работ			Метод определения координат	Формулы, примененные для расчета средней квадратической погрешности определения координат характерных точек (Mt), м, с подставленными в такие формулы значениями и итоговые (вычисленные) значения Mt, м
	координаты, м		Радиус, м	координаты, м		Радиус, м		
	X	Y	R	X	Y	R		
1	2	3	4	5	6	7	8	9
н4940	—	—	—	368 077,00	1 295 725,50	—	Метод спутниковых геодезических измерений (определений)	$\sqrt{(0,08^2 + 0,06^2)} = 0,10$
н4950	—	—	—	368 070,20	1 295 729,97	—		
н4960	—	—	—	368 065,01	1 295 722,08	—		
н4970	—	—	—	368 071,81	1 295 717,61	—		
н4940	—	—	—	368 077,00	1 295 725,50	—		

2. Сведения о характеристиках объекта недвижимости с кадастровым номером 34:13:140002:504 :

№ п/п	Наименование характеристики	Значение характеристики
1	2	3
1.	Вид объекта недвижимости	Здание
2.	Ранее присвоенный государственный учетный номер (инвентарный) здания, сооружения, объекта незавершенного строительства	—
3.	Кадастровый номер земельного участка (земельных участков), в границах которого (которых) расположены здание, сооружение, объект незавершенного строительства	34:13:140002:13
4.	Уникальный учетный номер кадастрового квартала, в границах которого расположены здание, сооружение, объект незавершенного строительства	34:13:140002

1	2	3
5.	Адрес здания, сооружения, объекта незавершенного строительства	обл. Волгоградская, р-н Котельниковский, х. Майоровский, ул. Новоселов, д. 3
5.1.	Сведения о местоположении здания, сооружения, объекта незавершенного строительства (при отсутствии адреса) в структурированном в соответствии с федеральной информационной адресной системой виде	—
5.2.	Дополнительные сведения о местоположении	—
6.	Иные сведения	—

3. Пояснения к сведениям об объекте недвижимости с кадастровым номером 34:13:140002:504 :

1.	—
----	---

1. Сведения о характерных точках контура объекта недвижимости с кадастровым номером 34:13:140002:505 :

Система координат	<u>МСК-34, зона 1</u>	Зона №	<u>1</u>
-------------------	-----------------------	--------	----------

Обозначение характерных точек границ	Содержатся в Едином государственном реестре недвижимости			Определены в ходе выполнения комплексных кадастровых работ			Метод определения координат	Формулы, примененные для расчета средней квадратической погрешности определения координат характерных точек (Mt), м, с подставленными в такие формулы значениями и итоговые (вычисленные) значения Mt, м
	координаты, м		Радиус, м	координаты, м		Радиус, м		
	X	Y	R	X	Y	R		
1	2	3	4	5	6	7	8	9
н498О	—	—	—	368 160,24	1 294 771,71	—	Метод спутниковых геодезических измерений (определений)	$\sqrt{(0,08^2 + 0,06^2)} = 0,10$
н499О	—	—	—	368 154,63	1 294 776,32	—		
н500О	—	—	—	368 150,06	1 294 770,75	—		
н501О	—	—	—	368 155,66	1 294 766,14	—		
н498О	—	—	—	368 160,24	1 294 771,71	—		

2. Сведения о характеристиках объекта недвижимости с кадастровым номером 34:13:140002:505 :

№ п/п	Наименование характеристики	Значение характеристики
1	2	3
1.	Вид объекта недвижимости	Здание

1	2	3
2.	Ранее присвоенный государственный учетный номер (инвентарный) здания, сооружения, объекта незавершенного строительства	—
3.	Кадастровый номер земельного участка (земельных участков), в границах которого (которых) расположены здание, сооружение, объект незавершенного строительства	34:13:140002:113
4.	Уникальный учетный номер кадастрового квартала, в границах которого расположены здание, сооружение, объект незавершенного строительства	34:13:140002
5.	Адрес здания, сооружения, объекта незавершенного строительства	обл. Волгоградская, р-н Котельниковский, х. Майоровский, пер. Заречный, д. 3
5.1.	Сведения о местоположении здания, сооружения, объекта незавершенного строительства (при отсутствии адреса) в структурированном в соответствии с федеральной информационной адресной системой виде	—
5.2.	Дополнительные сведения о местоположении	—
6.	Иные сведения	—

3. Пояснения к сведениям об объекте недвижимости с кадастровым номером 34:13:140002:505 :

1.	—
----	---

1. Сведения о характерных точках контура объекта недвижимости с кадастровым номером 34:13:140002:506 :

Система координат МСК-34, зона 1 Зона № 1

Обозначение характерных точек границ	Содержатся в Едином государственном реестре недвижимости			Определены в ходе выполнения комплексных кадастровых работ			Метод определения координат	Формулы, примененные для расчета средней квадратической погрешности определения координат характерных точек (Mt), м, с подставленными в такие формулы значениями и итоговые (вычисленные) значения Mt, м
	координаты, м		Радиус, м	координаты, м		Радиус, м		
	X	Y	R	X	Y	R		
1	2	3	4	5	6	7	8	9
н5020	—	—	—	367 736,79	1 294 405,46	—	Метод спутниковых геодезических измерений (определений)	$\sqrt{(0,08^2 + 0,06^2)} = 0,10$
н5030	—	—	—	367 738,89	1 294 415,35	—		
н5040	—	—	—	367 729,69	1 294 417,30	—		

1	2	3	4	5	6	7	8	9
н5050	—	—	—	367 727,59	1 294 407,40	—	Метод спутниковых геодезических измерений (определений)	$\sqrt{(0,08^2 + 0,06^2)} = 0,10$
н5020	—	—	—	367 736,79	1 294 405,46	—		

2. Сведения о характеристиках объекта недвижимости с кадастровым номером 34:13:140002:506 :

№ п/п	Наименование характеристики	Значение характеристики
1	2	3
1.	Вид объекта недвижимости	Здание
2.	Ранее присвоенный государственный учетный номер (инвентарный) здания, сооружения, объекта незавершенного строительства	—
3.	Кадастровый номер земельного участка (земельных участков), в границах которого (которых) расположены здание, сооружение, объект незавершенного строительства	34:13:140002:36
4.	Уникальный учетный номер кадастрового квартала, в границах которого расположены здание, сооружение, объект незавершенного строительства	34:13:140002
5.	Адрес здания, сооружения, объекта незавершенного строительства	обл. Волгоградская, р-н Котельниковский, х. Майоровский, ул. Юбилейная, д. 3
5.1.	Сведения о местоположении здания, сооружения, объекта незавершенного строительства (при отсутствии адреса) в структурированном в соответствии с федеральной информационной адресной системой виде	—
5.2.	Дополнительные сведения о местоположении	—
6.	Иные сведения	—

3. Пояснения к сведениям об объекте недвижимости с кадастровым номером 34:13:140002:506 :

1.	—
----	---

1. Сведения о характерных точках контура объекта недвижимости с кадастровым номером 34:13:140002:507 :

Система координат		МСК-34, зона 1					Зона № 1	
Обозначение характерных точек границ	Содержатся в Едином государственном реестре недвижимости			Определены в ходе выполнения комплексных кадастровых работ			Метод определения координат	Формулы, примененные для расчета средней квадратической погрешности определения координат характерных точек (Mt), м, с подставленными в такие формулы значениями и итоговые (вычисленные) значения Mt, м
	координаты, м		Радиус, м	координаты, м		Радиус, м		
	X	Y	R	X	Y	R		
1	2	3	4	5	6	7	8	9
н506О	—	—	—	367 838,07	1 294 173,74	—	Метод спутниковых геодезических измерений (определений)	$\sqrt{(0,08^2 + 0,06^2)} = 0,10$
н507О	—	—	—	367 830,29	1 294 173,74	—		
н508О	—	—	—	367 830,29	1 294 166,38	—		
н509О	—	—	—	367 838,07	1 294 166,38	—		
н506О	—	—	—	367 838,07	1 294 173,74	—		

2. Сведения о характеристиках объекта недвижимости с кадастровым номером 34:13:140002:507 :

№ п/п	Наименование характеристики	Значение характеристики
1	2	3
1.	Вид объекта недвижимости	Здание
2.	Ранее присвоенный государственный учетный номер (инвентарный) здания, сооружения, объекта незавершенного строительства	—
3.	Кадастровый номер земельного участка (земельных участков), в границах которого (которых) расположены здание, сооружение, объект незавершенного строительства	34:13:140002:26
4.	Уникальный учетный номер кадастрового квартала, в границах которого расположены здание, сооружение, объект незавершенного строительства	34:13:140002

1	2	3
5.	Адрес здания, сооружения, объекта незавершенного строительства	обл. Волгоградская, Котельниковский р-н, х. Майоровский, пер. Юбилейный, д. 2
5.1.	Сведения о местоположении здания, сооружения, объекта незавершенного строительства (при отсутствии адреса) в структурированном в соответствии с федеральной информационной адресной системой виде	—
5.2.	Дополнительные сведения о местоположении	—
6.	Иные сведения	—

3. Пояснения к сведениям об объекте недвижимости с кадастровым номером 34:13:140002:507 :

1.	—
----	---

1. Сведения о характерных точках контура объекта недвижимости с кадастровым номером 34:13:140002:508 :

Система координат	<u>МСК-34, зона 1</u>	Зона №	<u>1</u>
-------------------	-----------------------	--------	----------

Обозначение характерных точек границ	Содержатся в Едином государственном реестре недвижимости			Определены в ходе выполнения комплексных кадастровых работ			Метод определения координат	Формулы, примененные для расчета средней квадратической погрешности определения координат характерных точек (Mt), м, с подставленными в такие формулы значениями и итоговые (вычисленные) значения Mt, м
	координаты, м		Радиус, м	координаты, м		Радиус, м		
	X	Y	R	X	Y	R		
1	2	3	4	5	6	7	8	9
н5100	—	—	—	368 533,76	1 295 719,76	—	Метод спутниковых геодезических измерений (определений)	$\sqrt{(0,08^2 + 0,06^2)} = 0,10$
н5110	—	—	—	368 536,15	1 295 726,17	—		
н5120	—	—	—	368 530,43	1 295 728,29	—		
н5130	—	—	—	368 528,05	1 295 721,88	—		
н5100	—	—	—	368 533,76	1 295 719,76	—		

2. Сведения о характеристиках объекта недвижимости с кадастровым номером 34:13:140002:508 :

№ п/п	Наименование характеристики	Значение характеристики
1	2	3
1.	Вид объекта недвижимости	Здание

1	2	3
2.	Ранее присвоенный государственный учетный номер (инвентарный) здания, сооружения, объекта незавершенного строительства	—
3.	Кадастровый номер земельного участка (земельных участков), в границах которого (которых) расположены здание, сооружение, объект незавершенного строительства	34:13:140002:157
4.	Уникальный учетный номер кадастрового квартала, в границах которого расположены здание, сооружение, объект незавершенного строительства	34:13:140002
5.	Адрес здания, сооружения, объекта незавершенного строительства	обл. Волгоградская, р-н Котельниковский, х Майоровский, ул Набережная, д 14
5.1.	Сведения о местоположении здания, сооружения, объекта незавершенного строительства (при отсутствии адреса) в структурированном в соответствии с федеральной информационной адресной системой виде	—
5.2.	Дополнительные сведения о местоположении	—
6.	Иные сведения	—

3. Пояснения к сведениям об объекте недвижимости с кадастровым номером 34:13:140002:508 :

1.	—
----	---

1. Сведения о характерных точках контура объекта недвижимости с кадастровым номером 34:13:140002:509 :

Система координат		МСК-34, зона 1					Зона № 1	
Обозначение характерных точек границ	Содержатся в Едином государственном реестре недвижимости			Определены в ходе выполнения комплексных кадастровых работ			Метод определения координат	Формулы, примененные для расчета средней квадратической погрешности определения координат характерных точек (Mt), м, с подставленными в такие формулы значениями и итоговые (вычисленные) значения Mt, м
	координаты, м		Радиус, м	координаты, м		Радиус, м		
	X	Y	R	X	Y	R		
1	2	3	4	5	6	7	8	9
н5140	—	—	—	367 960,02	1 295 430,07	—	Метод спутниковых геодезических измерений (определений)	$\sqrt{(0,08^2 + 0,06^2)} = 0,10$
н5150	—	—	—	367 960,01	1 295 448,72	—		
н5160	—	—	—	367 931,44	1 295 448,70	—		

1	2	3	4	5	6	7	8	9
н5170	—	—	—	367 931,45	1 295 430,05	—	Метод спутниковых геодезических измерений (определений)	$\sqrt{(0,08^2 + 0,06^2)} = 0,10$
н5140	—	—	—	367 960,02	1 295 430,07	—		

2. Сведения о характеристиках объекта недвижимости с кадастровым номером 34:13:140002:509 :

№ п/п	Наименование характеристики	Значение характеристики
1	2	3
1.	Вид объекта недвижимости	Здание
2.	Ранее присвоенный государственный учетный номер (инвентарный) здания, сооружения, объекта незавершенного строительства	—
3.	Кадастровый номер земельного участка (земельных участков), в границах которого (которых) расположены здание, сооружение, объект незавершенного строительства	34:13:140002:249
4.	Уникальный учетный номер кадастрового квартала, в границах которого расположены здание, сооружение, объект незавершенного строительства	34:13:140002
5.	Адрес здания, сооружения, объекта незавершенного строительства	обл. Волгоградская, р-н Котельниковский, х. Майоровский, ул. Мира, д. 1
5.1.	Сведения о местоположении здания, сооружения, объекта незавершенного строительства (при отсутствии адреса) в структурированном в соответствии с федеральной информационной адресной системой виде	—
5.2.	Дополнительные сведения о местоположении	—
6.	Иные сведения	—

3. Пояснения к сведениям об объекте недвижимости с кадастровым номером 34:13:140002:509 :

1.	—
----	---

1. Сведения о характерных точках контура объекта недвижимости с кадастровым номером 34:13:140002:510 :

Система координат		МСК-34, зона 1					Зона № <u>1</u>	
Обозначение характерных точек границ	Содержатся в Едином государственном реестре недвижимости			Определены в ходе выполнения комплексных кадастровых работ			Метод определения координат	Формулы, примененные для расчета средней квадратической погрешности определения координат характерных точек (Mt), м, с подставленными в такие формулы значениями и итоговые (вычисленные) значения Mt, м
	координаты, м		Радиус, м	координаты, м		Радиус, м		
	X	Y	R	X	Y	R		
1	2	3	4	5	6	7	8	9
н5180	—	—	—	367 975,97	1 295 215,52	—	Метод спутниковых геодезических измерений (определений)	$\sqrt{(0,08^2 + 0,06^2)} = 0,10$
н5190	—	—	—	367 954,30	1 295 218,50	—		
н5200	—	—	—	367 953,01	1 295 209,12	—		
н5210	—	—	—	367 974,68	1 295 206,14	—		
н5180	—	—	—	367 975,97	1 295 215,52	—		

2. Сведения о характеристиках объекта недвижимости с кадастровым номером 34:13:140002:510 :

№ п/п	Наименование характеристики	Значение характеристики
1	2	3
1.	Вид объекта недвижимости	Здание
2.	Ранее присвоенный государственный учетный номер (инвентарный) здания, сооружения, объекта незавершенного строительства	—
3.	Кадастровый номер земельного участка (земельных участков), в границах которого (которых) расположены здание, сооружение, объект незавершенного строительства	34:13:140002:250
4.	Уникальный учетный номер кадастрового квартала, в границах которого расположены здание, сооружение, объект незавершенного строительства	34:13:140002

1	2	3
5.	Адрес здания, сооружения, объекта незавершенного строительства	обл. Волгоградская, р-н Котельниковский, х. Майоровский, ул. Центральная, д. 14
5.1.	Сведения о местоположении здания, сооружения, объекта незавершенного строительства (при отсутствии адреса) в структурированном в соответствии с федеральной информационной адресной системой виде	—
5.2.	Дополнительные сведения о местоположении	—
6.	Иные сведения	—

3. Пояснения к сведениям об объекте недвижимости с кадастровым номером 34:13:140002:510 :

1.	—
----	---

1. Сведения о характерных точках контура объекта недвижимости с кадастровым номером 34:13:140002:511 :

Система координат	<u>МСК-34, зона 1</u>	Зона №	<u>1</u>
-------------------	-----------------------	--------	----------

Обозначение характерных точек границ	Содержатся в Едином государственном реестре недвижимости			Определены в ходе выполнения комплексных кадастровых работ			Метод определения координат	Формулы, примененные для расчета средней квадратической погрешности определения координат характерных точек (Mt), м, с подставленными в такие формулы значениями и итоговые (вычисленные) значения Mt, м
	координаты, м		Радиус, м	координаты, м		Радиус, м		
	X	Y	R	X	Y	R		
1	2	3	4	5	6	7	8	9
н5220	—	—	—	368 439,18	1 295 712,52	—	Метод спутниковых геодезических измерений (определений)	$\sqrt{(0,08^2 + 0,06^2)} = 0,10$
н5230	—	—	—	368 443,57	1 295 718,51	—		
н5240	—	—	—	368 438,09	1 295 722,54	—		
н5250	—	—	—	368 433,69	1 295 716,54	—		
н5220	—	—	—	368 439,18	1 295 712,52	—		

2. Сведения о характеристиках объекта недвижимости с кадастровым номером 34:13:140002:511 :

№ п/п	Наименование характеристики	Значение характеристики
1	2	3
1.	Вид объекта недвижимости	Здание

1	2	3
2.	Ранее присвоенный государственный учетный номер (инвентарный) здания, сооружения, объекта незавершенного строительства	—
3.	Кадастровый номер земельного участка (земельных участков), в границах которого (которых) расположены здание, сооружение, объект незавершенного строительства	34:13:140002:155
4.	Уникальный учетный номер кадастрового квартала, в границах которого расположены здание, сооружение, объект незавершенного строительства	34:13:140002
5.	Адрес здания, сооружения, объекта незавершенного строительства	обл. Волгоградская, р-н Котельниковский, х. Майоровский, ул. Вишневая, д. 26
5.1.	Сведения о местоположении здания, сооружения, объекта незавершенного строительства (при отсутствии адреса) в структурированном в соответствии с федеральной информационной адресной системой виде	—
5.2.	Дополнительные сведения о местоположении	—
6.	Иные сведения	—

3. Пояснения к сведениям об объекте недвижимости с кадастровым номером 34:13:140002:511 :

1.	—
----	---

1. Сведения о характерных точках контура объекта недвижимости с кадастровым номером 34:13:140002:512 :

Система координат		МСК-34, зона 1					Зона № 1	
Обозначение характерных точек границ	Содержатся в Едином государственном реестре недвижимости			Определены в ходе выполнения комплексных кадастровых работ			Метод определения координат	Формулы, примененные для расчета средней квадратической погрешности определения координат характерных точек (Mt), м, с подставленными в такие формулы значениями и итоговые (вычисленные) значения Mt, м
	координаты, м		Радиус, м	координаты, м		Радиус, м		
	X	Y	R	X	Y	R		
1	2	3	4	5	6	7	8	9
н5260	—	—	—	368 080,25	1 294 760,33	—	Метод спутниковых геодезических измерений (определений)	$\sqrt{(0,08^2 + 0,06^2)} = 0,10$
н5270	—	—	—	368 072,63	1 294 762,84	—		
н5280	—	—	—	368 071,30	1 294 758,78	—		

1	2	3	4	5	6	7	8	9
н5290	—	—	—	368 078,92	1 294 756,28	—	Метод спутниковых геодезических измерений (определений)	$\sqrt{(0,08^2 + 0,06^2)} = 0,10$
н5260	—	—	—	368 080,25	1 294 760,33	—		

2. Сведения о характеристиках объекта недвижимости с кадастровым номером 34:13:140002:512 :

№ п/п	Наименование характеристики	Значение характеристики
1	2	3
1.	Вид объекта недвижимости	Здание
2.	Ранее присвоенный государственный учетный номер (инвентарный) здания, сооружения, объекта незавершенного строительства	—
3.	Кадастровый номер земельного участка (земельных участков), в границах которого (которых) расположены здание, сооружение, объект незавершенного строительства	34:13:140002:110
4.	Уникальный учетный номер кадастрового квартала, в границах которого расположены здание, сооружение, объект незавершенного строительства	34:13:140002
5.	Адрес здания, сооружения, объекта незавершенного строительства	обл. Волгоградская, р-н Котельниковский, х. Майоровский, ул. Северная, д. 6
5.1.	Сведения о местоположении здания, сооружения, объекта незавершенного строительства (при отсутствии адреса) в структурированном в соответствии с федеральной информационной адресной системой виде	—
5.2.	Дополнительные сведения о местоположении	—
6.	Иные сведения	—

3. Пояснения к сведениям об объекте недвижимости с кадастровым номером 34:13:140002:512 :

1.	—
----	---

1. Сведения о характерных точках контура объекта недвижимости с кадастровым номером 34:13:140002:518 :

Система координат		МСК-34, зона 1					Зона № 1	
Обозначение характерных точек границ	Содержатся в Едином государственном реестре недвижимости			Определены в ходе выполнения комплексных кадастровых работ			Метод определения координат	Формулы, примененные для расчета средней квадратической погрешности определения координат характерных точек (Mt), м, с подставленными в такие формулы значениями и итоговые (вычисленные) значения Mt, м
	координаты, м		Радиус, м	координаты, м		Радиус, м		
	X	Y	R	X	Y	R		
1	2	3	4	5	6	7	8	9
н5300	—	—	—	367 760,38	1 294 949,62	—	Метод спутниковых геодезических измерений (определений)	$\sqrt{(0,08^2 + 0,06^2)} = 0,10$
н5310	—	—	—	367 753,44	1 294 953,65	—		
н5320	—	—	—	367 749,36	1 294 946,60	—		
н5330	—	—	—	367 756,29	1 294 942,58	—		
н5300	—	—	—	367 760,38	1 294 949,62	—		

2. Сведения о характеристиках объекта недвижимости с кадастровым номером 34:13:140002:518 :

№ п/п	Наименование характеристики	Значение характеристики
1	2	3
1.	Вид объекта недвижимости	Здание
2.	Ранее присвоенный государственный учетный номер (инвентарный) здания, сооружения, объекта незавершенного строительства	—
3.	Кадастровый номер земельного участка (земельных участков), в границах которого (которых) расположены здание, сооружение, объект незавершенного строительства	34:13:140002:93
4.	Уникальный учетный номер кадастрового квартала, в границах которого расположены здание, сооружение, объект незавершенного строительства	34:13:140002

1	2	3
5.	Адрес здания, сооружения, объекта незавершенного строительства	—
5.1.	Сведения о местоположении здания, сооружения, объекта незавершенного строительства (при отсутствии адреса) в структурированном в соответствии с федеральной информационной адресной системой виде	Российская Федерация, Волгоградская область, Котельниковский р-н, Майоровский х, Школьный пер, д 2
5.2.	Дополнительные сведения о местоположении	—
6.	Иные сведения	—

3. Пояснения к сведениям об объекте недвижимости с кадастровым номером 34:13:140002:518 :

1.	—
----	---

1. Сведения о характерных точках контура объекта недвижимости с кадастровым номером 34:13:140002:519 :

Система координат	<u>МСК-34, зона 1</u>	Зона №	<u>1</u>
-------------------	-----------------------	--------	----------

Обозначение характерных точек границ	Содержатся в Едином государственном реестре недвижимости			Определены в ходе выполнения комплексных кадастровых работ			Метод определения координат	Формулы, примененные для расчета средней квадратической погрешности определения координат характерных точек (Mt), м, с подставленными в такие формулы значениями и итоговые (вычисленные) значения Mt, м
	координаты, м		Радиус, м	координаты, м		Радиус, м		
	X	Y	R	X	Y	R		
1	2	3	4	5	6	7	8	9
н5340	—	—	—	367 724,26	1 294 858,12	—	Метод спутниковых геодезических измерений (определений)	$\sqrt{(0,08^2 + 0,06^2)} = 0,10$
н5350	—	—	—	367 726,82	1 294 863,76	—		
н5360	—	—	—	367 717,70	1 294 867,90	—		
н5370	—	—	—	367 715,14	1 294 862,26	—		
н5340	—	—	—	367 724,26	1 294 858,12	—		

2. Сведения о характеристиках объекта недвижимости с кадастровым номером 34:13:140002:519 :

№ п/п	Наименование характеристики	Значение характеристики
1	2	3
1.	Вид объекта недвижимости	Здание

1	2	3
2.	Ранее присвоенный государственный учетный номер (инвентарный) здания, сооружения, объекта незавершенного строительства	—
3.	Кадастровый номер земельного участка (земельных участков), в границах которого (которых) расположены здание, сооружение, объект незавершенного строительства	34:13:140002:91
4.	Уникальный учетный номер кадастрового квартала, в границах которого расположены здание, сооружение, объект незавершенного строительства	34:13:140002
5.	Адрес здания, сооружения, объекта незавершенного строительства	обл. Волгоградская, р-н Котельниковский, х. Майоровский, пер. Школьный, д. 9
5.1.	Сведения о местоположении здания, сооружения, объекта незавершенного строительства (при отсутствии адреса) в структурированном в соответствии с федеральной информационной адресной системой виде	—
5.2.	Дополнительные сведения о местоположении	—
6.	Иные сведения	—

3. Пояснения к сведениям об объекте недвижимости с кадастровым номером 34:13:140002:519 :

1.	—
----	---

1. Сведения о характерных точках контура объекта недвижимости с кадастровым номером 34:13:140002:520 :

Система координат		МСК-34, зона 1					Зона № 1	
Обозначение характерных точек границ	Содержатся в Едином государственном реестре недвижимости			Определены в ходе выполнения комплексных кадастровых работ			Метод определения координат	Формулы, примененные для расчета средней квадратической погрешности определения координат характерных точек (Mt), м, с подставленными в такие формулы значениями и итоговые (вычисленные) значения Mt, м
	координаты, м		Радиус, м	координаты, м		Радиус, м		
	X	Y	R	X	Y	R		
1	2	3	4	5	6	7	8	9
н5380	—	—	—	367 658,31	1 294 906,01	—	Метод спутниковых геодезических измерений (определений)	$\sqrt{(0,08^2 + 0,06^2)} = 0,10$
н5390	—	—	—	367 662,37	1 294 911,66	—		
н5400	—	—	—	367 658,43	1 294 914,50	—		

1	2	3	4	5	6	7	8	9
н5410	—	—	—	367 654,36	1 294 908,86	—	Метод спутниковых геодезических измерений (определений)	$\sqrt{(0,08^2 + 0,06^2)} = 0,10$
н5380	—	—	—	367 658,31	1 294 906,01	—		

2. Сведения о характеристиках объекта недвижимости с кадастровым номером 34:13:140002:520 :

№ п/п	Наименование характеристики	Значение характеристики
1	2	3
1.	Вид объекта недвижимости	Здание
2.	Ранее присвоенный государственный учетный номер (инвентарный) здания, сооружения, объекта незавершенного строительства	—
3.	Кадастровый номер земельного участка (земельных участков), в границах которого (которых) расположены здание, сооружение, объект незавершенного строительства	34:13:140002:90
4.	Уникальный учетный номер кадастрового квартала, в границах которого расположены здание, сооружение, объект незавершенного строительства	34:13:140002
5.	Адрес здания, сооружения, объекта незавершенного строительства	обл. Волгоградская, р-н Котельниковский, х. Майоровский, пер. Школьный, д. 5
5.1.	Сведения о местоположении здания, сооружения, объекта незавершенного строительства (при отсутствии адреса) в структурированном в соответствии с федеральной информационной адресной системой виде	—
5.2.	Дополнительные сведения о местоположении	—
6.	Иные сведения	—

3. Пояснения к сведениям об объекте недвижимости с кадастровым номером 34:13:140002:520 :

1.	—
----	---

1. Сведения о характерных точках контура объекта недвижимости с кадастровым номером 34:13:140002:521 :

Система координат		МСК-34, зона 1					Зона № 1	
Обозначение характерных точек границ	Содержатся в Едином государственном реестре недвижимости			Определены в ходе выполнения комплексных кадастровых работ			Метод определения координат	Формулы, примененные для расчета средней квадратической погрешности определения координат характерных точек (Mt), м, с подставленными в такие формулы значениями и итоговые (вычисленные) значения Mt, м
	координаты, м		Радиус, м	координаты, м		Радиус, м		
	X	Y	R	X	Y	R		
1	2	3	4	5	6	7	8	9
н5420	—	—	—	368 402,38	1 296 015,42	—	Метод спутниковых геодезических измерений (определений)	$\sqrt{(0,08^2 + 0,06^2)} = 0,10$
н5430	—	—	—	368 395,24	1 296 019,68	—		
н5440	—	—	—	368 391,59	1 296 013,55	—		
н5450	—	—	—	368 398,73	1 296 009,30	—		
н5420	—	—	—	368 402,38	1 296 015,42	—		

2. Сведения о характеристиках объекта недвижимости с кадастровым номером 34:13:140002:521 :

№ п/п	Наименование характеристики	Значение характеристики
1	2	3
1.	Вид объекта недвижимости	Здание
2.	Ранее присвоенный государственный учетный номер (инвентарный) здания, сооружения, объекта незавершенного строительства	—
3.	Кадастровый номер земельного участка (земельных участков), в границах которого (которых) расположены здание, сооружение, объект незавершенного строительства	34:13:140002:193
4.	Уникальный учетный номер кадастрового квартала, в границах которого расположены здание, сооружение, объект незавершенного строительства	34:13:140002

1	2	3
5.	Адрес здания, сооружения, объекта незавершенного строительства	обл. Волгоградская, р-н Котельниковский, х. Майоровский, ул. Молодёжная, д.13
5.1.	Сведения о местоположении здания, сооружения, объекта незавершенного строительства (при отсутствии адреса) в структурированном в соответствии с федеральной информационной адресной системой виде	—
5.2.	Дополнительные сведения о местоположении	—
6.	Иные сведения	—

3. Пояснения к сведениям об объекте недвижимости с кадастровым номером 34:13:140002:521 :

1. —

1. Сведения о характерных точках контура объекта недвижимости с кадастровым номером 34:13:140002:522 :

Система координат		МСК-34, зона 1					Зона № 1	
Обозначение характерных точек границ	Содержатся в Едином государственном реестре недвижимости			Определены в ходе выполнения комплексных кадастровых работ			Метод определения координат	Формулы, примененные для расчета средней квадратической погрешности определения координат характерных точек (Mt), м, с подставленными в такие формулы значениями и итоговые (вычисленные) значения Mt, м
	координаты, м		Радиус, м	координаты, м		Радиус, м		
	X	Y	R	X	Y	R		
1	2	3	4	5	6	7	8	9
н5460	—	—	—	367 827,41	1 295 081,58	—	Метод спутниковых геодезических измерений (определений)	$\sqrt{(0,08^2 + 0,06^2)} = 0,10$
н5470	—	—	—	367 817,27	1 295 088,85	—		
н5480	—	—	—	367 811,07	1 295 080,21	—		
н5490	—	—	—	367 821,22	1 295 072,94	—		
н5460	—	—	—	367 827,41	1 295 081,58	—		

2. Сведения о характеристиках объекта недвижимости с кадастровым номером 34:13:140002:522 :

№ п/п	Наименование характеристики	Значение характеристики
1	2	3
1.	Вид объекта недвижимости	Здание

1	2	3
2.	Ранее присвоенный государственный учетный номер (инвентарный) здания, сооружения, объекта незавершенного строительства	—
3.	Кадастровый номер земельного участка (земельных участков), в границах которого (которых) расположены здание, сооружение, объект незавершенного строительства	34:13:140002:63
4.	Уникальный учетный номер кадастрового квартала, в границах которого расположены здание, сооружение, объект незавершенного строительства	34:13:140002
5.	Адрес здания, сооружения, объекта незавершенного строительства	обл. Волгоградская, р-н Котельниковский, х. Майоровский, ул. Южная, д. 6
5.1.	Сведения о местоположении здания, сооружения, объекта незавершенного строительства (при отсутствии адреса) в структурированном в соответствии с федеральной информационной адресной системой виде	—
5.2.	Дополнительные сведения о местоположении	—
6.	Иные сведения	—

3. Пояснения к сведениям об объекте недвижимости с кадастровым номером 34:13:140002:522 :

1.	—
----	---

1. Сведения о характерных точках контура объекта недвижимости с кадастровым номером 34:13:140002:523 :

Система координат		МСК-34, зона 1					Зона № 1	
Обозначение характерных точек границ	Содержатся в Едином государственном реестре недвижимости			Определены в ходе выполнения комплексных кадастровых работ			Метод определения координат	Формулы, примененные для расчета средней квадратической погрешности определения координат характерных точек (Mt), м, с подставленными в такие формулы значениями и итоговые (вычисленные) значения Mt, м
	координаты, м		Радиус, м	координаты, м		Радиус, м		
	X	Y	R	X	Y	R		
1	2	3	4	5	6	7	8	9
н5500	—	—	—	368 061,62	1 295 272,90	—	Метод спутниковых геодезических измерений (определений)	$\sqrt{(0,08^2 + 0,06^2)} = 0,10$
н5510	—	—	—	368 057,73	1 295 281,46	—		
н5520	—	—	—	368 049,49	1 295 277,72	—		

1	2	3	4	5	6	7	8	9
н5530	—	—	—	368 053,38	1 295 269,16	—	Метод спутниковых геодезических измерений (определений)	$\sqrt{(0,08^2 + 0,06^2)} = 0,10$
н5500	—	—	—	368 061,62	1 295 272,90	—		

2. Сведения о характеристиках объекта недвижимости с кадастровым номером 34:13:140002:523 :

№ п/п	Наименование характеристики	Значение характеристики
1	2	3
1.	Вид объекта недвижимости	Здание
2.	Ранее присвоенный государственный учетный номер (инвентарный) здания, сооружения, объекта незавершенного строительства	—
3.	Кадастровый номер земельного участка (земельных участков), в границах которого (которых) расположены здание, сооружение, объект незавершенного строительства	34:13:140002:216
4.	Уникальный учетный номер кадастрового квартала, в границах которого расположены здание, сооружение, объект незавершенного строительства	34:13:140002
5.	Адрес здания, сооружения, объекта незавершенного строительства	обл. Волгоградская, р-н Котельниковский, х. Майоровский, ул. Мира, д. 5
5.1.	Сведения о местоположении здания, сооружения, объекта незавершенного строительства (при отсутствии адреса) в структурированном в соответствии с федеральной информационной адресной системой виде	—
5.2.	Дополнительные сведения о местоположении	—
6.	Иные сведения	—

3. Пояснения к сведениям об объекте недвижимости с кадастровым номером 34:13:140002:523 :

1.	—
----	---

1. Сведения о характерных точках контура объекта недвижимости с кадастровым номером 34:13:140002:524 :

Система координат		МСК-34, зона 1					Зона № 1	
Обозначение характерных точек границ	Содержатся в Едином государственном реестре недвижимости			Определены в ходе выполнения комплексных кадастровых работ			Метод определения координат	Формулы, примененные для расчета средней квадратической погрешности определения координат характерных точек (Mt), м, с подставленными в такие формулы значениями и итоговые (вычисленные) значения Mt, м
	координаты, м		Радиус, м	координаты, м		Радиус, м		
	X	Y	R	X	Y	R		
1	2	3	4	5	6	7	8	9
н5540	—	—	—	368 238,01	1 296 099,10	—	Метод спутниковых геодезических измерений (определений)	$\sqrt{(0,08^2 + 0,06^2)} = 0,10$
н5550	—	—	—	368 242,56	1 296 106,64	—		
н5560	—	—	—	368 235,86	1 296 110,68	—		
н5570	—	—	—	368 231,32	1 296 103,14	—		
н5540	—	—	—	368 238,01	1 296 099,10	—		
н5540	—	—	—	368 238,01	1 296 099,10	—		

2. Сведения о характеристиках объекта недвижимости с кадастровым номером 34:13:140002:524 :

№ п/п	Наименование характеристики	Значение характеристики
1	2	3
1.	Вид объекта недвижимости	Здание
2.	Ранее присвоенный государственный учетный номер (инвентарный) здания, сооружения, объекта незавершенного строительства	—
3.	Кадастровый номер земельного участка (земельных участков), в границах которого (которых) расположены здание, сооружение, объект незавершенного строительства	34:13:140002:187
4.	Уникальный учетный номер кадастрового квартала, в границах которого расположены здание, сооружение, объект незавершенного строительства	34:13:140002

1	2	3
5.	Адрес здания, сооружения, объекта незавершенного строительства	обл. Волгоградская, р-н Котельниковский, х Майоровский, ул Молодёжная, д 3
5.1.	Сведения о местоположении здания, сооружения, объекта незавершенного строительства (при отсутствии адреса) в структурированном в соответствии с федеральной информационной адресной системой виде	—
5.2.	Дополнительные сведения о местоположении	—
6.	Иные сведения	—

3. Пояснения к сведениям об объекте недвижимости с кадастровым номером 34:13:140002:524 :

1.	—
----	---

1. Сведения о характерных точках контура объекта недвижимости с кадастровым номером 34:13:140002:525 :

Система координат	<u>МСК-34, зона 1</u>	Зона №	<u>1</u>
-------------------	-----------------------	--------	----------

Обозначение характерных точек границ	Содержатся в Едином государственном реестре недвижимости			Определены в ходе выполнения комплексных кадастровых работ			Метод определения координат	Формулы, примененные для расчета средней квадратической погрешности определения координат характерных точек (Mt), м, с подставленными в такие формулы значениями и итоговые (вычисленные) значения Mt, м
	координаты, м		Радиус, м	координаты, м		Радиус, м		
	X	Y	R	X	Y	R		
1	2	3	4	5	6	7	8	9
н558О	—	—	—	368 231,82	1 294 969,57	—	Метод спутниковых геодезических измерений (определений)	$\sqrt{(0,08^2 + 0,06^2)} = 0,10$
н559О	—	—	—	368 231,38	1 294 977,10	—		
н560О	—	—	—	368 224,01	1 294 976,66	—		
н561О	—	—	—	368 224,46	1 294 969,13	—		
н558О	—	—	—	368 231,82	1 294 969,57	—		

2. Сведения о характеристиках объекта недвижимости с кадастровым номером 34:13:140002:525 :

№ п/п	Наименование характеристики	Значение характеристики
1	2	3
1.	Вид объекта недвижимости	Здание

1	2	3
2.	Ранее присвоенный государственный учетный номер (инвентарный) здания, сооружения, объекта незавершенного строительства	—
3.	Кадастровый номер земельного участка (земельных участков), в границах которого (которых) расположены здание, сооружение, объект незавершенного строительства	34:13:140002:75
4.	Уникальный учетный номер кадастрового квартала, в границах которого расположены здание, сооружение, объект незавершенного строительства	34:13:140002
5.	Адрес здания, сооружения, объекта незавершенного строительства	обл. Волгоградская, р-н Котельниковский, х Майоровский, ул Мира, д 28
5.1.	Сведения о местоположении здания, сооружения, объекта незавершенного строительства (при отсутствии адреса) в структурированном в соответствии с федеральной информационной адресной системой виде	—
5.2.	Дополнительные сведения о местоположении	—
6.	Иные сведения	—

3. Пояснения к сведениям об объекте недвижимости с кадастровым номером 34:13:140002:525 :

1.	—
----	---

1. Сведения о характерных точках контура объекта недвижимости с кадастровым номером 34:13:140002:526 :

Система координат		МСК-34, зона 1					Зона № 1	
Обозначение характерных точек границ	Содержатся в Едином государственном реестре недвижимости			Определены в ходе выполнения комплексных кадастровых работ			Метод определения координат	Формулы, примененные для расчета средней квадратической погрешности определения координат характерных точек (Mt), м, с подставленными в такие формулы значениями и итоговые (вычисленные) значения Mt, м
	координаты, м		Радиус, м	координаты, м		Радиус, м		
	X	Y	R	X	Y	R		
1	2	3	4	5	6	7	8	9
н5620	—	—	—	367 808,49	1 295 279,41	—	Метод спутниковых геодезических измерений (определений)	$\sqrt{(0,08^2 + 0,06^2)} = 0,10$
н5630	—	—	—	367 801,27	1 295 281,91	—		
н5640	—	—	—	367 798,45	1 295 273,76	—		

1	2	3	4	5	6	7	8	9
н5650	—	—	—	367 805,66	1 295 271,26	—	Метод спутниковых геодезических измерений (определений)	$\sqrt{(0,08^2 + 0,06^2)} = 0,10$
н5620	—	—	—	367 808,49	1 295 279,41	—		

2. Сведения о характеристиках объекта недвижимости с кадастровым номером 34:13:140002:526 :

№ п/п	Наименование характеристики	Значение характеристики
1	2	3
1.	Вид объекта недвижимости	Здание
2.	Ранее присвоенный государственный учетный номер (инвентарный) здания, сооружения, объекта незавершенного строительства	—
3.	Кадастровый номер земельного участка (земельных участков), в границах которого (которых) расположены здание, сооружение, объект незавершенного строительства	34:13:140002:68
4.	Уникальный учетный номер кадастрового квартала, в границах которого расположены здание, сооружение, объект незавершенного строительства	34:13:140002
5.	Адрес здания, сооружения, объекта незавершенного строительства	обл. Волгоградская, р-н Котельниковский, х. Майоровский, ул. Центральная, д. 2
5.1.	Сведения о местоположении здания, сооружения, объекта незавершенного строительства (при отсутствии адреса) в структурированном в соответствии с федеральной информационной адресной системой виде	—
5.2.	Дополнительные сведения о местоположении	—
6.	Иные сведения	—

3. Пояснения к сведениям об объекте недвижимости с кадастровым номером 34:13:140002:526 :

1.	—
----	---

1. Сведения о характерных точках контура объекта недвижимости с кадастровым номером 34:13:140002:527 :

Система координат		МСК-34, зона 1					Зона № 1	
Обозначение характерных точек границ	Содержатся в Едином государственном реестре недвижимости			Определены в ходе выполнения комплексных кадастровых работ			Метод определения координат	Формулы, примененные для расчета средней квадратической погрешности определения координат характерных точек (Mt), м, с подставленными в такие формулы значениями и итоговые (вычисленные) значения Mt, м
	координаты, м		Радиус, м	координаты, м		Радиус, м		
	X	Y	R	X	Y	R		
1	2	3	4	5	6	7	8	9
н5660	—	—	—	368 044,94	1 294 800,59	—	Метод спутниковых геодезических измерений (определений)	$\sqrt{(0,08^2 + 0,06^2)} = 0,10$
н5670	—	—	—	368 040,60	1 294 805,74	—		
н5680	—	—	—	368 035,48	1 294 801,43	—		
н5690	—	—	—	368 039,82	1 294 796,28	—		
н5660	—	—	—	368 044,94	1 294 800,59	—		

2. Сведения о характеристиках объекта недвижимости с кадастровым номером 34:13:140002:527 :

№ п/п	Наименование характеристики	Значение характеристики
1	2	3
1.	Вид объекта недвижимости	Здание
2.	Ранее присвоенный государственный учетный номер (инвентарный) здания, сооружения, объекта незавершенного строительства	—
3.	Кадастровый номер земельного участка (земельных участков), в границах которого (которых) расположены здание, сооружение, объект незавершенного строительства	34:13:140002:109
4.	Уникальный учетный номер кадастрового квартала, в границах которого расположены здание, сооружение, объект незавершенного строительства	34:13:140002

1	2	3
5.	Адрес здания, сооружения, объекта незавершенного строительства	обл. Волгоградская, р-н Котельниковский, х. Майоровский, ул. Заречная, д. 16
5.1.	Сведения о местоположении здания, сооружения, объекта незавершенного строительства (при отсутствии адреса) в структурированном в соответствии с федеральной информационной адресной системой виде	—
5.2.	Дополнительные сведения о местоположении	—
6.	Иные сведения	—

3. Пояснения к сведениям об объекте недвижимости с кадастровым номером 34:13:140002:527 :

1.	—
----	---

1. Сведения о характерных точках контура объекта недвижимости с кадастровым номером 34:13:140002:528 :

Система координат	<u>МСК-34, зона 1</u>	Зона №	<u>1</u>
-------------------	-----------------------	--------	----------

Обозначение характерных точек границ	Содержатся в Едином государственном реестре недвижимости			Определены в ходе выполнения комплексных кадастровых работ			Метод определения координат	Формулы, примененные для расчета средней квадратической погрешности определения координат характерных точек (Mt), м, с подставленными в такие формулы значениями и итоговые (вычисленные) значения Mt, м
	координаты, м		Радиус, м	координаты, м		Радиус, м		
	X	Y	R	X	Y	R		
1	2	3	4	5	6	7	8	9
н5700	—	—	—	368 032,26	1 294 285,50	—	Метод спутниковых геодезических измерений (определений)	$\sqrt{(0,08^2 + 0,06^2)} = 0,10$
н5710	—	—	—	368 033,16	1 294 293,42	—		
н5720	—	—	—	368 025,21	1 294 294,32	—		
н5730	—	—	—	368 024,32	1 294 286,39	—		
н5700	—	—	—	368 032,26	1 294 285,50	—		

2. Сведения о характеристиках объекта недвижимости с кадастровым номером 34:13:140002:528 :

№ п/п	Наименование характеристики	Значение характеристики
1	2	3
1.	Вид объекта недвижимости	Здание

1	2	3
2.	Ранее присвоенный государственный учетный номер (инвентарный) здания, сооружения, объекта незавершенного строительства	—
3.	Кадастровый номер земельного участка (земельных участков), в границах которого (которых) расположены здание, сооружение, объект незавершенного строительства	34:13:140002:30
4.	Уникальный учетный номер кадастрового квартала, в границах которого расположены здание, сооружение, объект незавершенного строительства	34:13:140002
5.	Адрес здания, сооружения, объекта незавершенного строительства	обл. Волгоградская, р-н Котельниковский, х. Майоровский, ул. Крестьянская, д. 17
5.1.	Сведения о местоположении здания, сооружения, объекта незавершенного строительства (при отсутствии адреса) в структурированном в соответствии с федеральной информационной адресной системой виде	—
5.2.	Дополнительные сведения о местоположении	—
6.	Иные сведения	—

3. Пояснения к сведениям об объекте недвижимости с кадастровым номером 34:13:140002:528 :

1.	—
----	---

1. Сведения о характерных точках контура объекта недвижимости с кадастровым номером 34:13:140002:529 :

Система координат		МСК-34, зона 1					Зона № 1	
Обозначение характерных точек границ	Содержатся в Едином государственном реестре недвижимости			Определены в ходе выполнения комплексных кадастровых работ			Метод определения координат	Формулы, примененные для расчета средней квадратической погрешности определения координат характерных точек (Mt), м, с подставленными в такие формулы значениями и итоговые (вычисленные) значения Mt, м
	координаты, м		Радиус, м	координаты, м		Радиус, м		
	X	Y	R	X	Y	R		
1	2	3	4	5	6	7	8	9
н5740	—	—	—	368 418,39	1 296 006,23	—	Метод спутниковых геодезических измерений (определений)	$\sqrt{(0,08^2 + 0,06^2)} = 0,10$
н5750	—	—	—	368 414,83	1 295 999,94	—		
н5760	—	—	—	368 420,48	1 295 996,74	—		

1	2	3	4	5	6	7	8	9
н5770	—	—	—	368 424,04	1 296 003,02	—	Метод спутниковых геодезических измерений (определений)	$\sqrt{(0,08^2 + 0,06^2)} = 0,10$
н5740	—	—	—	368 418,39	1 296 006,23	—		

2. Сведения о характеристиках объекта недвижимости с кадастровым номером 34:13:140002:529 :

№ п/п	Наименование характеристики	Значение характеристики
1	2	3
1.	Вид объекта недвижимости	Здание
2.	Ранее присвоенный государственный учетный номер (инвентарный) здания, сооружения, объекта незавершенного строительства	—
3.	Кадастровый номер земельного участка (земельных участков), в границах которого (которых) расположены здание, сооружение, объект незавершенного строительства	34:13:140002:195
4.	Уникальный учетный номер кадастрового квартала, в границах которого расположены здание, сооружение, объект незавершенного строительства	34:13:140002
5.	Адрес здания, сооружения, объекта незавершенного строительства	обл. Волгоградская, р-н Котельниковский, х. Майоровский, ул. Молодёжная, д. 15
5.1.	Сведения о местоположении здания, сооружения, объекта незавершенного строительства (при отсутствии адреса) в структурированном в соответствии с федеральной информационной адресной системой виде	—
5.2.	Дополнительные сведения о местоположении	—
6.	Иные сведения	—

3. Пояснения к сведениям об объекте недвижимости с кадастровым номером 34:13:140002:529 :

1.	—
----	---

1. Сведения о характерных точках контура объекта недвижимости с кадастровым номером 34:13:140002:530 :

Система координат		МСК-34, зона 1					Зона № 1	
Обозначение характерных точек границ	Содержатся в Едином государственном реестре недвижимости			Определены в ходе выполнения комплексных кадастровых работ			Метод определения координат	Формулы, примененные для расчета средней квадратической погрешности определения координат характерных точек (Mt), м, с подставленными в такие формулы значениями и итоговые (вычисленные) значения Mt, м
	координаты, м		Радиус, м	координаты, м		Радиус, м		
	X	Y	R	X	Y	R		
1	2	3	4	5	6	7	8	9
н5780	—	—	—	367 578,01	1 294 634,72	—	Метод спутниковых геодезических измерений (определений)	$\sqrt{(0,08^2 + 0,06^2)} = 0,10$
н5790	—	—	—	367 580,32	1 294 644,41	—		
н5800	—	—	—	367 571,37	1 294 646,54	—		
н5810	—	—	—	367 569,06	1 294 636,86	—		
н5780	—	—	—	367 578,01	1 294 634,72	—		

2. Сведения о характеристиках объекта недвижимости с кадастровым номером 34:13:140002:530 :

№ п/п	Наименование характеристики	Значение характеристики
1	2	3
1.	Вид объекта недвижимости	Здание
2.	Ранее присвоенный государственный учетный номер (инвентарный) здания, сооружения, объекта незавершенного строительства	—
3.	Кадастровый номер земельного участка (земельных участков), в границах которого (которых) расположены здание, сооружение, объект незавершенного строительства	34:13:140002:48
4.	Уникальный учетный номер кадастрового квартала, в границах которого расположены здание, сооружение, объект незавершенного строительства	34:13:140002

1	2	3
5.	Адрес здания, сооружения, объекта незавершенного строительства	обл. Волгоградская, р-н Котельниковский, х. Майоровский, ул. Крестьянская, д. 2
5.1.	Сведения о местоположении здания, сооружения, объекта незавершенного строительства (при отсутствии адреса) в структурированном в соответствии с федеральной информационной адресной системой виде	—
5.2.	Дополнительные сведения о местоположении	—
6.	Иные сведения	—

3. Пояснения к сведениям об объекте недвижимости с кадастровым номером 34:13:140002:530 :

1.	—
----	---

1. Сведения о характерных точках контура объекта недвижимости с кадастровым номером 34:13:140002:531 :

Система координат	<u>МСК-34, зона 1</u>	Зона №	<u>1</u>
-------------------	-----------------------	--------	----------

Обозначение характерных точек границ	Содержатся в Едином государственном реестре недвижимости			Определены в ходе выполнения комплексных кадастровых работ			Метод определения координат	Формулы, примененные для расчета средней квадратической погрешности определения координат характерных точек (Mt), м, с подставленными в такие формулы значениями и итоговые (вычисленные) значения Mt, м
	координаты, м		Радиус, м	координаты, м		Радиус, м		
	X	Y	R	X	Y	R		
1	2	3	4	5	6	7	8	9
н5820	—	—	—	367 931,86	1 294 999,92	—	Метод спутниковых геодезических измерений (определений)	$\sqrt{(0,08^2 + 0,06^2)} = 0,10$
н5830	—	—	—	367 922,92	1 295 001,27	—		
н5840	—	—	—	367 921,59	1 294 992,47	—		
н5850	—	—	—	367 930,53	1 294 991,12	—		
н5820	—	—	—	367 931,86	1 294 999,92	—		

2. Сведения о характеристиках объекта недвижимости с кадастровым номером 34:13:140002:531 :

№ п/п	Наименование характеристики	Значение характеристики
1	2	3
1.	Вид объекта недвижимости	Здание

1	2	3
2.	Ранее присвоенный государственный учетный номер (инвентарный) здания, сооружения, объекта незавершенного строительства	—
3.	Кадастровый номер земельного участка (земельных участков), в границах которого (которых) расположены здание, сооружение, объект незавершенного строительства	34:13:140002:56
4.	Уникальный учетный номер кадастрового квартала, в границах которого расположены здание, сооружение, объект незавершенного строительства	34:13:140002
5.	Адрес здания, сооружения, объекта незавершенного строительства	обл. Волгоградская, р-н Котельниковский, х. Майоровский, ул. Южная, д. 17
5.1.	Сведения о местоположении здания, сооружения, объекта незавершенного строительства (при отсутствии адреса) в структурированном в соответствии с федеральной информационной адресной системой виде	—
5.2.	Дополнительные сведения о местоположении	—
6.	Иные сведения	—

3. Пояснения к сведениям об объекте недвижимости с кадастровым номером 34:13:140002:531 :

1.	—
----	---

1. Сведения о характерных точках контура объекта недвижимости с кадастровым номером 34:13:140002:532 :

Система координат		МСК-34, зона 1					Зона № <u>1</u>	
Обозначение характерных точек границ	Содержатся в Едином государственном реестре недвижимости			Определены в ходе выполнения комплексных кадастровых работ			Метод определения координат	Формулы, примененные для расчета средней квадратической погрешности определения координат характерных точек (Mt), м, с подставленными в такие формулы значениями и итоговые (вычисленные) значения Mt, м
	координаты, м		Радиус, м	координаты, м		Радиус, м		
	X	Y	R	X	Y	R		
1	2	3	4	5	6	7	8	9
н586О	—	—	—	367 942,71	1 294 670,59	—	Метод спутниковых геодезических измерений (определений)	$\sqrt{(0,08^2 + 0,06^2)} = 0,10$
н587О	—	—	—	367 943,61	1 294 679,90	—		
н588О	—	—	—	367 934,90	1 294 680,74	—		

1	2	3	4	5	6	7	8	9
н5890	—	—	—	367 934,00	1 294 671,42	—	Метод спутниковых геодезических измерений (определений)	$\sqrt{(0,08^2 + 0,06^2)} = 0,10$
н5860	—	—	—	367 942,71	1 294 670,59	—		

2. Сведения о характеристиках объекта недвижимости с кадастровым номером 34:13:140002:532 :

№ п/п	Наименование характеристики	Значение характеристики
1	2	3
1.	Вид объекта недвижимости	Здание
2.	Ранее присвоенный государственный учетный номер (инвентарный) здания, сооружения, объекта незавершенного строительства	—
3.	Кадастровый номер земельного участка (земельных участков), в границах которого (которых) расположены здание, сооружение, объект незавершенного строительства	34:13:140002:107
4.	Уникальный учетный номер кадастрового квартала, в границах которого расположены здание, сооружение, объект незавершенного строительства	34:13:140002
5.	Адрес здания, сооружения, объекта незавершенного строительства	обл. Волгоградская, р-н Котельниковский, х. Майоровский, ул. Заречная, д. 12
5.1.	Сведения о местоположении здания, сооружения, объекта незавершенного строительства (при отсутствии адреса) в структурированном в соответствии с федеральной информационной адресной системой виде	—
5.2.	Дополнительные сведения о местоположении	—
6.	Иные сведения	—

3. Пояснения к сведениям об объекте недвижимости с кадастровым номером 34:13:140002:532 :

1.	—
----	---

1. Сведения о характерных точках контура объекта недвижимости с кадастровым номером 34:13:140002:533 :

Система координат		МСК-34, зона 1					Зона № 1	
Обозначение характерных точек границ	Содержатся в Едином государственном реестре недвижимости			Определены в ходе выполнения комплексных кадастровых работ			Метод определения координат	Формулы, примененные для расчета средней квадратической погрешности определения координат характерных точек (Mt), м, с подставленными в такие формулы значениями и итоговые (вычисленные) значения Mt, м
	координаты, м		Радиус, м	координаты, м		Радиус, м		
	X	Y	R	X	Y	R		
1	2	3	4	5	6	7	8	9
н5900	—	—	—	368 181,30	1 296 042,59	—	Метод спутниковых геодезических измерений (определений)	$\sqrt{(0,08^2 + 0,06^2)} = 0,10$
н5910	—	—	—	368 175,98	1 296 045,73	—		
н5920	—	—	—	368 172,04	1 296 039,07	—		
н5930	—	—	—	368 177,36	1 296 035,93	—		
н5900	—	—	—	368 181,30	1 296 042,59	—		

2. Сведения о характеристиках объекта недвижимости с кадастровым номером 34:13:140002:533 :

№ п/п	Наименование характеристики	Значение характеристики
1	2	3
1.	Вид объекта недвижимости	Здание
2.	Ранее присвоенный государственный учетный номер (инвентарный) здания, сооружения, объекта незавершенного строительства	—
3.	Кадастровый номер земельного участка (земельных участков), в границах которого (которых) расположены здание, сооружение, объект незавершенного строительства	34:13:140002:180
4.	Уникальный учетный номер кадастрового квартала, в границах которого расположены здание, сооружение, объект незавершенного строительства	34:13:140002

1	2	3
5.	Адрес здания, сооружения, объекта незавершенного строительства	обл. Волгоградская, р-н Котельниковский, х. Майоровский, ул. Садовая, д. 6
5.1.	Сведения о местоположении здания, сооружения, объекта незавершенного строительства (при отсутствии адреса) в структурированном в соответствии с федеральной информационной адресной системой виде	—
5.2.	Дополнительные сведения о местоположении	—
6.	Иные сведения	—

3. Пояснения к сведениям об объекте недвижимости с кадастровым номером 34:13:140002:533 :

1.	—
----	---

1. Сведения о характерных точках контура объекта недвижимости с кадастровым номером 34:13:140002:536 :

Система координат	<u>МСК-34, зона 1</u>	Зона № <u>1</u>
-------------------	-----------------------	-----------------

Обозначение характерных точек границ	Содержатся в Едином государственном реестре недвижимости			Определены в ходе выполнения комплексных кадастровых работ			Метод определения координат	Формулы, примененные для расчета средней квадратической погрешности определения координат характерных точек (Mt), м, с подставленными в такие формулы значениями и итоговые (вычисленные) значения Mt, м
	координаты, м		Радиус, м	координаты, м		Радиус, м		
	X	Y	R	X	Y	R		
1	2	3	4	5	6	7	8	9
н5940	—	—	—	367 849,38	1 295 233,21	—	Метод спутниковых геодезических измерений (определений)	$\sqrt{(0,08^2 + 0,06^2)} = 0,10$
н5950	—	—	—	367 845,57	1 295 223,59	—		
н5960	—	—	—	367 854,77	1 295 219,95	—		
н5970	—	—	—	367 858,58	1 295 229,57	—		
н5940	—	—	—	367 849,38	1 295 233,21	—		

2. Сведения о характеристиках объекта недвижимости с кадастровым номером 34:13:140002:536 :

№ п/п	Наименование характеристики	Значение характеристики
1	2	3
1.	Вид объекта недвижимости	Здание

1	2	3
2.	Ранее присвоенный государственный учетный номер (инвентарный) здания, сооружения, объекта незавершенного строительства	—
3.	Кадастровый номер земельного участка (земельных участков), в границах которого (которых) расположены здание, сооружение, объект незавершенного строительства	34:13:140002:70
4.	Уникальный учетный номер кадастрового квартала, в границах которого расположены здание, сооружение, объект незавершенного строительства	34:13:140002
5.	Адрес здания, сооружения, объекта незавершенного строительства	обл. Волгоградская, р-н Котельниковский, х. Майоровский, ул. Центральная, д. 6
5.1.	Сведения о местоположении здания, сооружения, объекта незавершенного строительства (при отсутствии адреса) в структурированном в соответствии с федеральной информационной адресной системой виде	—
5.2.	Дополнительные сведения о местоположении	—
6.	Иные сведения	—

3. Пояснения к сведениям об объекте недвижимости с кадастровым номером 34:13:140002:536 :

1.	—
----	---

1. Сведения о характерных точках контура объекта недвижимости с кадастровым номером 34:13:140002:537 :

Система координат МСК-34, зона 1 Зона № 1

Обозначение характерных точек границ	Содержатся в Едином государственном реестре недвижимости			Определены в ходе выполнения комплексных кадастровых работ			Метод определения координат	Формулы, примененные для расчета средней квадратической погрешности определения координат характерных точек (Mt), м, с подставленными в такие формулы значениями и итоговые (вычисленные) значения Mt, м
	координаты, м		Радиус, м	координаты, м		Радиус, м		
	X	Y	R	X	Y	R		
1	2	3	4	5	6	7	8	9
н5980	—	—	—	367 987,00	1 295 046,34	—	Метод спутниковых геодезических измерений (определений)	$\sqrt{(0,08^2 + 0,06^2)} = 0,10$
н5990	—	—	—	367 979,71	1 295 045,87	—		
н6000	—	—	—	367 980,04	1 295 040,80	—		

1	2	3	4	5	6	7	8	9
н601О	—	—	—	367 987,33	1 295 041,27	—	Метод спутниковых геодезических измерений (определений)	$\sqrt{(0,08^2 + 0,06^2)} = 0,10$
н598О	—	—	—	367 987,00	1 295 046,34	—		

2. Сведения о характеристиках объекта недвижимости с кадастровым номером 34:13:140002:537 :

№ п/п	Наименование характеристики	Значение характеристики
1	2	3
1.	Вид объекта недвижимости	Здание
2.	Ранее присвоенный государственный учетный номер (инвентарный) здания, сооружения, объекта незавершенного строительства	—
3.	Кадастровый номер земельного участка (земельных участков), в границах которого (которых) расположены здание, сооружение, объект незавершенного строительства	34:13:140002:65
4.	Уникальный учетный номер кадастрового квартала, в границах которого расположены здание, сооружение, объект незавершенного строительства	34:13:140002
5.	Адрес здания, сооружения, объекта незавершенного строительства	обл. Волгоградская, р-н Котельниковский, х. Майоровский, ул. Южная, д. 10
5.1.	Сведения о местоположении здания, сооружения, объекта незавершенного строительства (при отсутствии адреса) в структурированном в соответствии с федеральной информационной адресной системой виде	—
5.2.	Дополнительные сведения о местоположении	—
6.	Иные сведения	—

3. Пояснения к сведениям об объекте недвижимости с кадастровым номером 34:13:140002:537 :

1.	—
----	---

1. Сведения о характерных точках контура объекта недвижимости с кадастровым номером 34:13:140002:538 :

Система координат		МСК-34, зона 1					Зона № 1	
Обозначение характерных точек границ	Содержатся в Едином государственном реестре недвижимости			Определены в ходе выполнения комплексных кадастровых работ			Метод определения координат	Формулы, примененные для расчета средней квадратической погрешности определения координат характерных точек (Mt), м, с подставленными в такие формулы значениями и итоговые (вычисленные) значения Mt, м
	координаты, м		Радиус, м	координаты, м		Радиус, м		
	X	Y	R	X	Y	R		
1	2	3	4	5	6	7	8	9
н6020	—	—	—	367 893,34	1 295 014,67	—	Метод спутниковых геодезических измерений (определений)	$\sqrt{(0,08^2 + 0,06^2)} = 0,10$
н6030	—	—	—	367 887,04	1 295 015,88	—		
н6040	—	—	—	367 885,60	1 295 008,36	—		
н6050	—	—	—	367 891,90	1 295 007,15	—		
н6020	—	—	—	367 893,34	1 295 014,67	—		

2. Сведения о характеристиках объекта недвижимости с кадастровым номером 34:13:140002:538 :

№ п/п	Наименование характеристики	Значение характеристики
1	2	3
1.	Вид объекта недвижимости	Здание
2.	Ранее присвоенный государственный учетный номер (инвентарный) здания, сооружения, объекта незавершенного строительства	—
3.	Кадастровый номер земельного участка (земельных участков), в границах которого (которых) расположены здание, сооружение, объект незавершенного строительства	34:13:140002:57
4.	Уникальный учетный номер кадастрового квартала, в границах которого расположены здание, сооружение, объект незавершенного строительства	34:13:140002

1	2	3
5.	Адрес здания, сооружения, объекта незавершенного строительства	обл. Волгоградская, р-н Котельниковский, х. Майоровский, ул. Южная, д. 15
5.1.	Сведения о местоположении здания, сооружения, объекта незавершенного строительства (при отсутствии адреса) в структурированном в соответствии с федеральной информационной адресной системой виде	—
5.2.	Дополнительные сведения о местоположении	—
6.	Иные сведения	—

3. Пояснения к сведениям об объекте недвижимости с кадастровым номером 34:13:140002:538 :

1.	—
----	---

1. Сведения о характерных точках контура объекта недвижимости с кадастровым номером 34:13:140002:539 :

Система координат	<u>МСК-34, зона 1</u>	Зона №	<u>1</u>
-------------------	-----------------------	--------	----------

Обозначение характерных точек границ	Содержатся в Едином государственном реестре недвижимости			Определены в ходе выполнения комплексных кадастровых работ			Метод определения координат	Формулы, примененные для расчета средней квадратической погрешности определения координат характерных точек (Mt), м, с подставленными в такие формулы значениями и итоговые (вычисленные) значения Mt, м
	координаты, м		Радиус, м	координаты, м		Радиус, м		
	X	Y	R	X	Y	R		
1	2	3	4	5	6	7	8	9
н606О	—	—	—	367 844,46	1 295 197,89	—	Метод спутниковых геодезических измерений (определений)	$\sqrt{(0,08^2 + 0,06^2)} = 0,10$
н607О	—	—	—	367 834,75	1 295 201,44	—		
н608О	—	—	—	367 831,84	1 295 193,48	—		
н609О	—	—	—	367 841,54	1 295 189,93	—		
н606О	—	—	—	367 844,46	1 295 197,89	—		

2. Сведения о характеристиках объекта недвижимости с кадастровым номером 34:13:140002:539 :

№ п/п	Наименование характеристики	Значение характеристики
1	2	3
1.	Вид объекта недвижимости	Здание

1	2	3
2.	Ранее присвоенный государственный учетный номер (инвентарный) здания, сооружения, объекта незавершенного строительства	—
3.	Кадастровый номер земельного участка (земельных участков), в границах которого (которых) расположены здание, сооружение, объект незавершенного строительства	34:13:140002:72
4.	Уникальный учетный номер кадастрового квартала, в границах которого расположены здание, сооружение, объект незавершенного строительства	34:13:140002
5.	Адрес здания, сооружения, объекта незавершенного строительства	обл. Волгоградская, р-н Котельниковский, х. Майоровский, ул. Центральная, д. 3
5.1.	Сведения о местоположении здания, сооружения, объекта незавершенного строительства (при отсутствии адреса) в структурированном в соответствии с федеральной информационной адресной системой виде	—
5.2.	Дополнительные сведения о местоположении	—
6.	Иные сведения	—

3. Пояснения к сведениям об объекте недвижимости с кадастровым номером 34:13:140002:539 :

1.	—
----	---

1. Сведения о характерных точках контура объекта недвижимости с кадастровым номером 34:13:140002:540 :

Система координат <u>МСК-34, зона 1</u>		Зона № <u>1</u>						
Обозначение характерных точек границ	Содержатся в Едином государственном реестре недвижимости		Определены в ходе выполнения комплексных кадастровых работ			Метод определения координат	Формулы, примененные для расчета средней квадратической погрешности определения координат характерных точек (Mt), м, с подставленными в такие формулы значениями и итоговые (вычисленные) значения Mt, м	
	координаты, м		координаты, м		Радиус, м			
	X	Y	X	Y	R			
1	2	3	4	5	6	7	8	9
н6100	—	—	—	367 871,48	1 295 005,52	—	Метод спутниковых геодезических измерений (определений)	$\sqrt{(0,08^2 + 0,06^2)} = 0,10$
н6110	—	—	—	367 873,77	1 295 012,22	—		
н6120	—	—	—	367 867,41	1 295 014,38	—		

1	2	3	4	5	6	7	8	9
н6130	—	—	—	367 865,13	1 295 007,68	—	Метод спутниковых геодезических измерений (определений)	$\sqrt{(0,08^2 + 0,06^2)} = 0,10$
н6100	—	—	—	367 871,48	1 295 005,52	—		

2. Сведения о характеристиках объекта недвижимости с кадастровым номером 34:13:140002:540 :

№ п/п	Наименование характеристики	Значение характеристики
1	2	3
1.	Вид объекта недвижимости	Здание
2.	Ранее присвоенный государственный учетный номер (инвентарный) здания, сооружения, объекта незавершенного строительства	—
3.	Кадастровый номер земельного участка (земельных участков), в границах которого (которых) расположены здание, сооружение, объект незавершенного строительства	34:13:140002:226
4.	Уникальный учетный номер кадастрового квартала, в границах которого расположены здание, сооружение, объект незавершенного строительства	34:13:140002
5.	Адрес здания, сооружения, объекта незавершенного строительства	обл. Волгоградская, р-н Котельниковский, х. Майоровский, ул. Южная, д. 13
5.1.	Сведения о местоположении здания, сооружения, объекта незавершенного строительства (при отсутствии адреса) в структурированном в соответствии с федеральной информационной адресной системой виде	—
5.2.	Дополнительные сведения о местоположении	—
6.	Иные сведения	—

3. Пояснения к сведениям об объекте недвижимости с кадастровым номером 34:13:140002:540 :

1.	—
----	---

1. Сведения о характерных точках контура объекта недвижимости с кадастровым номером 34:13:140002:541 :

Система координат		МСК-34, зона 1					Зона № 1	
Обозначение характерных точек границ	Содержатся в Едином государственном реестре недвижимости			Определены в ходе выполнения комплексных кадастровых работ			Метод определения координат	Формулы, примененные для расчета средней квадратической погрешности определения координат характерных точек (Mt), м, с подставленными в такие формулы значениями и итоговые (вычисленные) значения Mt, м
	координаты, м		Радиус, м	координаты, м		Радиус, м		
	X	Y	R	X	Y	R		
1	2	3	4	5	6	7	8	9
н6140	—	—	—	368 178,79	1 295 103,16	—	Метод спутниковых геодезических измерений (определений)	$\sqrt{(0,08^2 + 0,06^2)} = 0,10$
н6150	—	—	—	368 173,61	1 295 105,61	—		
н6160	—	—	—	368 169,31	1 295 096,48	—		
н6170	—	—	—	368 174,49	1 295 094,04	—		
н6140	—	—	—	368 178,79	1 295 103,16	—		

2. Сведения о характеристиках объекта недвижимости с кадастровым номером 34:13:140002:541 :

№ п/п	Наименование характеристики	Значение характеристики
1	2	3
1.	Вид объекта недвижимости	Здание
2.	Ранее присвоенный государственный учетный номер (инвентарный) здания, сооружения, объекта незавершенного строительства	—
3.	Кадастровый номер земельного участка (земельных участков), в границах которого (которых) расположены здание, сооружение, объект незавершенного строительства	34:13:140002:76
4.	Уникальный учетный номер кадастрового квартала, в границах которого расположены здание, сооружение, объект незавершенного строительства	34:13:140002

1	2	3
5.	Адрес здания, сооружения, объекта незавершенного строительства	обл. Волгоградская, р-н Котельниковский, х. Майоровский, ул. Мира, д. 22
5.1.	Сведения о местоположении здания, сооружения, объекта незавершенного строительства (при отсутствии адреса) в структурированном в соответствии с федеральной информационной адресной системой виде	—
5.2.	Дополнительные сведения о местоположении	—
6.	Иные сведения	—

3. Пояснения к сведениям об объекте недвижимости с кадастровым номером 34:13:140002:541 :

1.	—
----	---

1. Сведения о характерных точках контура объекта недвижимости с кадастровым номером 34:13:140002:542 :

Система координат	<u>МСК-34, зона 1</u>	Зона №	<u>1</u>
-------------------	-----------------------	--------	----------

Обозначение характерных точек границ	Содержатся в Едином государственном реестре недвижимости			Определены в ходе выполнения комплексных кадастровых работ			Метод определения координат	Формулы, примененные для расчета средней квадратической погрешности определения координат характерных точек (Mt), м, с подставленными в такие формулы значениями и итоговые (вычисленные) значения Mt, м
	координаты, м		Радиус, м	координаты, м		Радиус, м		
	X	Y	R	X	Y	R		
1	2	3	4	5	6	7	8	9
н618О	—	—	—	368 084,70	1 295 502,44	—	Метод спутниковых геодезических измерений (определений)	$\sqrt{(0,08^2 + 0,06^2)} = 0,10$
н619О	—	—	—	368 072,91	1 295 505,02	—		
н620О	—	—	—	368 071,31	1 295 497,73	—		
н621О	—	—	—	368 083,10	1 295 495,14	—		
н618О	—	—	—	368 084,70	1 295 502,44	—		

2. Сведения о характеристиках объекта недвижимости с кадастровым номером 34:13:140002:542 :

№ п/п	Наименование характеристики	Значение характеристики
1	2	3
1.	Вид объекта недвижимости	Здание

1	2	3
2.	Ранее присвоенный государственный учетный номер (инвентарный) здания, сооружения, объекта незавершенного строительства	—
3.	Кадастровый номер земельного участка (земельных участков), в границах которого (которых) расположены здание, сооружение, объект незавершенного строительства	34:13:140002:82
4.	Уникальный учетный номер кадастрового квартала, в границах которого расположены здание, сооружение, объект незавершенного строительства	34:13:140002
5.	Адрес здания, сооружения, объекта незавершенного строительства	обл. Волгоградская, р-н Котельниковский, х. Майоровский, ул. Мира, д. 2
5.1.	Сведения о местоположении здания, сооружения, объекта незавершенного строительства (при отсутствии адреса) в структурированном в соответствии с федеральной информационной адресной системой виде	—
5.2.	Дополнительные сведения о местоположении	—
6.	Иные сведения	—

3. Пояснения к сведениям об объекте недвижимости с кадастровым номером 34:13:140002:542 :

1.	—
----	---

1. Сведения о характерных точках контура объекта недвижимости с кадастровым номером 34:13:140002:543 :

Система координат		МСК-34, зона 1					Зона № 1	
Обозначение характерных точек границ	Содержатся в Едином государственном реестре недвижимости			Определены в ходе выполнения комплексных кадастровых работ			Метод определения координат	Формулы, примененные для расчета средней квадратической погрешности определения координат характерных точек (Mt), м, с подставленными в такие формулы значениями и итоговые (вычисленные) значения Mt, м
	координаты, м		Радиус, м	координаты, м		Радиус, м		
	X	Y	R	X	Y	R		
1	2	3	4	5	6	7	8	9
н6220	—	—	—	368 131,99	1 296 063,46	—	Метод спутниковых геодезических измерений (определений)	$\sqrt{(0,08^2 + 0,06^2)} = 0,10$
н6230	—	—	—	368 137,73	1 296 059,71	—		
н6240	—	—	—	368 141,28	1 296 065,16	—		

1	2	3	4	5	6	7	8	9
н6250	—	—	—	368 135,54	1 296 068,91	—	Метод спутниковых геодезических измерений (определений)	$\sqrt{(0,08^2 + 0,06^2)} = 0,10$
н6220	—	—	—	368 131,99	1 296 063,46	—		

2. Сведения о характеристиках объекта недвижимости с кадастровым номером 34:13:140002:543 :

№ п/п	Наименование характеристики	Значение характеристики
1	2	3
1.	Вид объекта недвижимости	Здание
2.	Ранее присвоенный государственный учетный номер (инвентарный) здания, сооружения, объекта незавершенного строительства	—
3.	Кадастровый номер земельного участка (земельных участков), в границах которого (которых) расположены здание, сооружение, объект незавершенного строительства	34:13:140002:182
4.	Уникальный учетный номер кадастрового квартала, в границах которого расположены здание, сооружение, объект незавершенного строительства	34:13:140002
5.	Адрес здания, сооружения, объекта незавершенного строительства	обл. Волгоградская, р-н Котельниковский, х. Майоровский, ул. Садовая, д. 4
5.1.	Сведения о местоположении здания, сооружения, объекта незавершенного строительства (при отсутствии адреса) в структурированном в соответствии с федеральной информационной адресной системой виде	—
5.2.	Дополнительные сведения о местоположении	—
6.	Иные сведения	—

3. Пояснения к сведениям об объекте недвижимости с кадастровым номером 34:13:140002:543 :

1.	—
----	---

1. Сведения о характерных точках контура объекта недвижимости с кадастровым номером 34:13:140002:544 :

Система координат		МСК-34, зона 1					Зона № 1	
Обозначение характерных точек границ	Содержатся в Едином государственном реестре недвижимости			Определены в ходе выполнения комплексных кадастровых работ			Метод определения координат	Формулы, примененные для расчета средней квадратической погрешности определения координат характерных точек (Mt), м, с подставленными в такие формулы значениями и итоговые (вычисленные) значения Mt, м
	координаты, м		Радиус, м	координаты, м		Радиус, м		
	X	Y	R	X	Y	R		
1	2	3	4	5	6	7	8	9
н6260	—	—	—	367 622,13	1 294 611,23	—	Метод спутниковых геодезических измерений (определений)	$\sqrt{(0,08^2 + 0,06^2)} = 0,10$
н6270	—	—	—	367 623,69	1 294 618,90	—		
н6280	—	—	—	367 615,81	1 294 620,51	—		
н6290	—	—	—	367 614,25	1 294 612,84	—		
н6260	—	—	—	367 622,13	1 294 611,23	—		

2. Сведения о характеристиках объекта недвижимости с кадастровым номером 34:13:140002:544 :

№ п/п	Наименование характеристики	Значение характеристики
1	2	3
1.	Вид объекта недвижимости	Здание
2.	Ранее присвоенный государственный учетный номер (инвентарный) здания, сооружения, объекта незавершенного строительства	—
3.	Кадастровый номер земельного участка (земельных участков), в границах которого (которых) расположены здание, сооружение, объект незавершенного строительства	34:13:140002:45
4.	Уникальный учетный номер кадастрового квартала, в границах которого расположены здание, сооружение, объект незавершенного строительства	34:13:140002

1	2	3
5.	Адрес здания, сооружения, объекта незавершенного строительства	обл. Волгоградская, р-н Котельниковский, х. Майоровский, ул. Крестьянская, д. 4
5.1.	Сведения о местоположении здания, сооружения, объекта незавершенного строительства (при отсутствии адреса) в структурированном в соответствии с федеральной информационной адресной системой виде	—
5.2.	Дополнительные сведения о местоположении	—
6.	Иные сведения	—

3. Пояснения к сведениям об объекте недвижимости с кадастровым номером 34:13:140002:544 :

1.	—
----	---

1. Сведения о характерных точках контура объекта недвижимости с кадастровым номером 34:13:140002:545 :

Система координат	<u>МСК-34, зона 1</u>	Зона №	<u>1</u>
-------------------	-----------------------	--------	----------

Обозначение характерных точек границ	Содержатся в Едином государственном реестре недвижимости			Определены в ходе выполнения комплексных кадастровых работ			Метод определения координат	Формулы, примененные для расчета средней квадратической погрешности определения координат характерных точек (Mt), м, с подставленными в такие формулы значениями и итоговые (вычисленные) значения Mt, м
	координаты, м		Радиус, м	координаты, м		Радиус, м		
	X	Y	R	X	Y	R		
1	2	3	4	5	6	7	8	9
н6300	—	—	—	367 944,84	1 294 328,52	—	Метод спутниковых геодезических измерений (определений)	$\sqrt{(0,08^2 + 0,06^2)} = 0,10$
н6310	—	—	—	367 945,14	1 294 335,44	—		
н6320	—	—	—	367 937,52	1 294 335,77	—		
н6330	—	—	—	367 937,22	1 294 328,84	—		
н6300	—	—	—	367 944,84	1 294 328,52	—		

2. Сведения о характеристиках объекта недвижимости с кадастровым номером 34:13:140002:545 :

№ п/п	Наименование характеристики	Значение характеристики
1	2	3
1.	Вид объекта недвижимости	Здание

1	2	3
2.	Ранее присвоенный государственный учетный номер (инвентарный) здания, сооружения, объекта незавершенного строительства	—
3.	Кадастровый номер земельного участка (земельных участков), в границах которого (которых) расположены здание, сооружение, объект незавершенного строительства	34:13:140002:29
4.	Уникальный учетный номер кадастрового квартала, в границах которого расположены здание, сооружение, объект незавершенного строительства	34:13:140002
5.	Адрес здания, сооружения, объекта незавершенного строительства	обл. Волгоградская, р-н Котельниковский, х. Майоровский, ул. Крестьянская, д. 15
5.1.	Сведения о местоположении здания, сооружения, объекта незавершенного строительства (при отсутствии адреса) в структурированном в соответствии с федеральной информационной адресной системой виде	—
5.2.	Дополнительные сведения о местоположении	—
6.	Иные сведения	—

3. Пояснения к сведениям об объекте недвижимости с кадастровым номером 34:13:140002:545 :

1.	—
----	---

1. Сведения о характерных точках контура объекта недвижимости с кадастровым номером 34:13:140002:546 :

Система координат		МСК-34, зона 1					Зона № 1	
Обозначение характерных точек границ	Содержатся в Едином государственном реестре недвижимости			Определены в ходе выполнения комплексных кадастровых работ			Метод определения координат	Формулы, примененные для расчета средней квадратической погрешности определения координат характерных точек (Mt), м, с подставленными в такие формулы значениями и итоговые (вычисленные) значения Mt, м
	координаты, м		Радиус, м	координаты, м		Радиус, м		
	X	Y	R	X	Y	R		
1	2	3	4	5	6	7	8	9
н6340	—	—	—	368 239,77	1 295 966,10	—	Метод спутниковых геодезических измерений (определений)	$\sqrt{(0,08^2 + 0,06^2)} = 0,10$
н6350	—	—	—	368 233,14	1 295 969,51	—		
н6360	—	—	—	368 228,69	1 295 960,84	—		

1	2	3	4	5	6	7	8	9
н6370	—	—	—	368 235,32	1 295 957,43	—	Метод спутниковых геодезических измерений (определений)	$\sqrt{(0,08^2 + 0,06^2)} = 0,10$
н6340	—	—	—	368 239,77	1 295 966,10	—		

2. Сведения о характеристиках объекта недвижимости с кадастровым номером 34:13:140002:546 :

№ п/п	Наименование характеристики	Значение характеристики
1	2	3
1.	Вид объекта недвижимости	Здание
2.	Ранее присвоенный государственный учетный номер (инвентарный) здания, сооружения, объекта незавершенного строительства	—
3.	Кадастровый номер земельного участка (земельных участков), в границах которого (которых) расположены здание, сооружение, объект незавершенного строительства	34:13:140002:176
4.	Уникальный учетный номер кадастрового квартала, в границах которого расположены здание, сооружение, объект незавершенного строительства	34:13:140002
5.	Адрес здания, сооружения, объекта незавершенного строительства	обл. Волгоградская, р-н Котельниковский, х. Майоровский, ул. Садовая, д. 13
5.1.	Сведения о местоположении здания, сооружения, объекта незавершенного строительства (при отсутствии адреса) в структурированном в соответствии с федеральной информационной адресной системой виде	—
5.2.	Дополнительные сведения о местоположении	—
6.	Иные сведения	—

3. Пояснения к сведениям об объекте недвижимости с кадастровым номером 34:13:140002:546 :

1.	—
----	---

1. Сведения о характерных точках контура объекта недвижимости с кадастровым номером 34:13:140002:547 :

Система координат		МСК-34, зона 1					Зона № 1	
Обозначение характерных точек границ	Содержатся в Едином государственном реестре недвижимости			Определены в ходе выполнения комплексных кадастровых работ			Метод определения координат	Формулы, примененные для расчета средней квадратической погрешности определения координат характерных точек (Mt), м, с подставленными в такие формулы значениями и итоговые (вычисленные) значения Mt, м
	координаты, м		Радиус, м	координаты, м		Радиус, м		
	X	Y	R	X	Y	R		
1	2	3	4	5	6	7	8	9
н6380	—	—	—	367 678,19	1 294 809,11	—	Метод спутниковых геодезических измерений (определений)	$\sqrt{(0,08^2 + 0,06^2)} = 0,10$
н6390	—	—	—	367 680,57	1 294 815,90	—		
н6400	—	—	—	367 672,49	1 294 818,74	—		
н6410	—	—	—	367 670,11	1 294 811,94	—		
н6380	—	—	—	367 678,19	1 294 809,11	—		

2. Сведения о характеристиках объекта недвижимости с кадастровым номером 34:13:140002:547 :

№ п/п	Наименование характеристики	Значение характеристики
1	2	3
1.	Вид объекта недвижимости	Здание
2.	Ранее присвоенный государственный учетный номер (инвентарный) здания, сооружения, объекта незавершенного строительства	—
3.	Кадастровый номер земельного участка (земельных участков), в границах которого (которых) расположены здание, сооружение, объект незавершенного строительства	34:13:140002:97
4.	Уникальный учетный номер кадастрового квартала, в границах которого расположены здание, сооружение, объект незавершенного строительства	34:13:140002

1	2	3
5.	Адрес здания, сооружения, объекта незавершенного строительства	обл. Волгоградская, р-н Котельниковский, х. Майоровский, ул. Заречная, д. 6
5.1.	Сведения о местоположении здания, сооружения, объекта незавершенного строительства (при отсутствии адреса) в структурированном в соответствии с федеральной информационной адресной системой виде	—
5.2.	Дополнительные сведения о местоположении	—
6.	Иные сведения	—

3. Пояснения к сведениям об объекте недвижимости с кадастровым номером 34:13:140002:547 :

1.	—
----	---

1. Сведения о характерных точках контура объекта недвижимости с кадастровым номером 34:13:140002:548 :

Система координат	<u>МСК-34, зона 1</u>	Зона №	<u>1</u>
-------------------	-----------------------	--------	----------

Обозначение характерных точек границ	Содержатся в Едином государственном реестре недвижимости			Определены в ходе выполнения комплексных кадастровых работ			Метод определения координат	Формулы, примененные для расчета средней квадратической погрешности определения координат характерных точек (Mt), м, с подставленными в такие формулы значениями и итоговые (вычисленные) значения Mt, м
	координаты, м		Радиус, м	координаты, м		Радиус, м		
	X	Y	R	X	Y	R		
1	2	3	4	5	6	7	8	9
н6420	—	—	—	367 699,34	1 295 097,07	—	Метод спутниковых геодезических измерений (определений)	$\sqrt{(0,08^2 + 0,06^2)} = 0,10$
н6430	—	—	—	367 705,08	1 295 108,39	—		
н6440	—	—	—	367 693,76	1 295 114,13	—		
н6450	—	—	—	367 688,02	1 295 102,80	—		
н6420	—	—	—	367 699,34	1 295 097,07	—		

2. Сведения о характеристиках объекта недвижимости с кадастровым номером 34:13:140002:548 :

№ п/п	Наименование характеристики	Значение характеристики
1	2	3
1.	Вид объекта недвижимости	Здание

1	2	3
2.	Ранее присвоенный государственный учетный номер (инвентарный) здания, сооружения, объекта незавершенного строительства	—
3.	Кадастровый номер земельного участка (земельных участков), в границах которого (которых) расположены здание, сооружение, объект незавершенного строительства	34:13:140002:441
4.	Уникальный учетный номер кадастрового квартала, в границах которого расположены здание, сооружение, объект незавершенного строительства	34:13:140002
5.	Адрес здания, сооружения, объекта незавершенного строительства	обл. Волгоградская, р-н Котельниковский, х. Майоровский, ул. Южная, д. 1а
5.1.	Сведения о местоположении здания, сооружения, объекта незавершенного строительства (при отсутствии адреса) в структурированном в соответствии с федеральной информационной адресной системой виде	—
5.2.	Дополнительные сведения о местоположении	—
6.	Иные сведения	—

3. Пояснения к сведениям об объекте недвижимости с кадастровым номером 34:13:140002:548 :

1.	—
----	---

1. Сведения о характерных точках контура объекта недвижимости с кадастровым номером 34:13:140002:550 :

Система координат		МСК-34, зона 1					Зона № 1	
Обозначение характерных точек границ	Содержатся в Едином государственном реестре недвижимости			Определены в ходе выполнения комплексных кадастровых работ			Метод определения координат	Формулы, примененные для расчета средней квадратической погрешности определения координат характерных точек (Mt), м, с подставленными в такие формулы значениями и итоговые (вычисленные) значения Mt, м
	координаты, м		Радиус, м	координаты, м		Радиус, м		
	X	Y	R	X	Y	R		
1	2	3	4	5	6	7	8	9
н6460	—	—	—	367 623,68	1 294 407,63	—	Метод спутниковых геодезических измерений (определений)	$\sqrt{(0,08^2 + 0,06^2)} = 0,10$
н6470	—	—	—	367 625,09	1 294 415,06	—		
н6480	—	—	—	367 618,09	1 294 416,39	—		

1	2	3	4	5	6	7	8	9
н6490	—	—	—	367 616,67	1 294 408,97	—	Метод спутниковых геодезических измерений (определений)	$\sqrt{(0,08^2 + 0,06^2)} = 0,10$
н6460	—	—	—	367 623,68	1 294 407,63	—		

2. Сведения о характеристиках объекта недвижимости с кадастровым номером 34:13:140002:550 :

№ п/п	Наименование характеристики	Значение характеристики
1	2	3
1.	Вид объекта недвижимости	Здание
2.	Ранее присвоенный государственный учетный номер (инвентарный) здания, сооружения, объекта незавершенного строительства	—
3.	Кадастровый номер земельного участка (земельных участков), в границах которого (которых) расположены здание, сооружение, объект незавершенного строительства	34:13:140002:37
4.	Уникальный учетный номер кадастрового квартала, в границах которого расположены здание, сооружение, объект незавершенного строительства	34:13:140002
5.	Адрес здания, сооружения, объекта незавершенного строительства	обл. Волгоградская, р-н Котельниковский, х. Майоровский, ул. Юбилейная, д. 2
5.1.	Сведения о местоположении здания, сооружения, объекта незавершенного строительства (при отсутствии адреса) в структурированном в соответствии с федеральной информационной адресной системой виде	—
5.2.	Дополнительные сведения о местоположении	—
6.	Иные сведения	—

3. Пояснения к сведениям об объекте недвижимости с кадастровым номером 34:13:140002:550 :

1.	—
----	---

1. Сведения о характерных точках контура объекта недвижимости с кадастровым номером 34:13:140002:551 :

Система координат		МСК-34, зона 1					Зона № 1	
Обозначение характерных точек границ	Содержатся в Едином государственном реестре недвижимости			Определены в ходе выполнения комплексных кадастровых работ			Метод определения координат	Формулы, примененные для расчета средней квадратической погрешности определения координат характерных точек (Mt), м, с подставленными в такие формулы значениями и итоговые (вычисленные) значения Mt, м
	координаты, м		Радиус, м	координаты, м		Радиус, м		
	X	Y	R	X	Y	R		
1	2	3	4	5	6	7	8	9
н6500	—	—	—	367 595,97	1 294 859,53	—	Метод спутниковых геодезических измерений (определений)	$\sqrt{(0,08^2 + 0,06^2)} = 0,10$
н6510	—	—	—	367 599,62	1 294 866,68	—		
н6520	—	—	—	367 592,65	1 294 870,24	—		
н6530	—	—	—	367 589,00	1 294 863,09	—		
н6500	—	—	—	367 595,97	1 294 859,53	—		

2. Сведения о характеристиках объекта недвижимости с кадастровым номером 34:13:140002:551 :

№ п/п	Наименование характеристики	Значение характеристики
1	2	3
1.	Вид объекта недвижимости	Здание
2.	Ранее присвоенный государственный учетный номер (инвентарный) здания, сооружения, объекта незавершенного строительства	—
3.	Кадастровый номер земельного участка (земельных участков), в границах которого (которых) расположены здание, сооружение, объект незавершенного строительства	34:13:140002:95
4.	Уникальный учетный номер кадастрового квартала, в границах которого расположены здание, сооружение, объект незавершенного строительства	34:13:140002

1	2	3
5.	Адрес здания, сооружения, объекта незавершенного строительства	обл. Волгоградская, р-н Котельниковский, х. Майоровский, ул. Заречная, д. 4
5.1.	Сведения о местоположении здания, сооружения, объекта незавершенного строительства (при отсутствии адреса) в структурированном в соответствии с федеральной информационной адресной системой виде	—
5.2.	Дополнительные сведения о местоположении	—
6.	Иные сведения	—

3. Пояснения к сведениям об объекте недвижимости с кадастровым номером 34:13:140002:551 :

1.	—
----	---

1. Сведения о характерных точках контура объекта недвижимости с кадастровым номером 34:13:140002:552 :

Система координат	<u>МСК-34, зона 1</u>	Зона №	<u>1</u>
-------------------	-----------------------	--------	----------

Обозначение характерных точек границ	Содержатся в Едином государственном реестре недвижимости			Определены в ходе выполнения комплексных кадастровых работ			Метод определения координат	Формулы, примененные для расчета средней квадратической погрешности определения координат характерных точек (Mt), м, с подставленными в такие формулы значениями и итоговые (вычисленные) значения Mt, м
	координаты, м		Радиус, м	координаты, м		Радиус, м		
	X	Y	R	X	Y	R		
1	2	3	4	5	6	7	8	9
н6540	—	—	—	368 186,46	1 295 996,38	—	Метод спутниковых геодезических измерений (определений)	$\sqrt{(0,08^2 + 0,06^2)} = 0,10$
н6550	—	—	—	368 180,82	1 295 999,29	—		
н6560	—	—	—	368 176,67	1 295 991,24	—		
н6570	—	—	—	368 182,31	1 295 988,33	—		
н6540	—	—	—	368 186,46	1 295 996,38	—		

2. Сведения о характеристиках объекта недвижимости с кадастровым номером 34:13:140002:552 :

№ п/п	Наименование характеристики	Значение характеристики
1	2	3
1.	Вид объекта недвижимости	Здание

1	2	3
2.	Ранее присвоенный государственный учетный номер (инвентарный) здания, сооружения, объекта незавершенного строительства	—
3.	Кадастровый номер земельного участка (земельных участков), в границах которого (которых) расположены здание, сооружение, объект незавершенного строительства	34:13:140002:179
4.	Уникальный учетный номер кадастрового квартала, в границах которого расположены здание, сооружение, объект незавершенного строительства	34:13:140002
5.	Адрес здания, сооружения, объекта незавершенного строительства	обл. Волгоградская, р-н Котельниковский, х. Майоровский, ул. Садовая, д. 9
5.1.	Сведения о местоположении здания, сооружения, объекта незавершенного строительства (при отсутствии адреса) в структурированном в соответствии с федеральной информационной адресной системой виде	—
5.2.	Дополнительные сведения о местоположении	—
6.	Иные сведения	—

3. Пояснения к сведениям об объекте недвижимости с кадастровым номером 34:13:140002:552 :

1.	—
----	---

1. Сведения о характерных точках контура объекта недвижимости с кадастровым номером 34:13:140002:554 :

Система координат <u>МСК-34, зона 1</u>		Зона № <u>1</u>						
Обозначение характерных точек границ	Содержатся в Едином государственном реестре недвижимости		Определены в ходе выполнения комплексных кадастровых работ			Метод определения координат	Формулы, примененные для расчета средней квадратической погрешности определения координат характерных точек (Mt), м, с подставленными в такие формулы значениями и итоговые (вычисленные) значения Mt, м	
	координаты, м		координаты, м		Радиус, м			
	X	Y	X	Y	R			
1	2	3	4	5	6	7	8	9
н6580	—	—	—	368 560,07	1 295 983,36	—	Метод спутниковых геодезических измерений (определений)	$\sqrt{(0,08^2 + 0,06^2)} = 0,10$
н6590	—	—	—	368 558,58	1 295 973,72	—		
н6600	—	—	—	368 567,02	1 295 972,41	—		

1	2	3	4	5	6	7	8	9
н6610	—	—	—	368 568,51	1 295 982,06	—	Метод спутниковых геодезических измерений (определений)	$\sqrt{(0,08^2 + 0,06^2)} = 0,10$
н6580	—	—	—	368 560,07	1 295 983,36	—		

2. Сведения о характеристиках объекта недвижимости с кадастровым номером 34:13:140002:554 :

№ п/п	Наименование характеристики	Значение характеристики
1	2	3
1.	Вид объекта недвижимости	Здание
2.	Ранее присвоенный государственный учетный номер (инвентарный) здания, сооружения, объекта незавершенного строительства	—
3.	Кадастровый номер земельного участка (земельных участков), в границах которого (которых) расположены здание, сооружение, объект незавершенного строительства	34:13:140002:162
4.	Уникальный учетный номер кадастрового квартала, в границах которого расположены здание, сооружение, объект незавершенного строительства	34:13:140002
5.	Адрес здания, сооружения, объекта незавершенного строительства	обл. Волгоградская, р-н Котельниковский, х. Майоровский, ул. Набережная, д. 2
5.1.	Сведения о местоположении здания, сооружения, объекта незавершенного строительства (при отсутствии адреса) в структурированном в соответствии с федеральной информационной адресной системой виде	—
5.2.	Дополнительные сведения о местоположении	—
6.	Иные сведения	—

3. Пояснения к сведениям об объекте недвижимости с кадастровым номером 34:13:140002:554 :

1.	—
----	---

1. Сведения о характерных точках контура объекта недвижимости с кадастровым номером 34:13:140002:556 :

Система координат		МСК-34, зона 1					Зона № 1	
Обозначение характерных точек границ	Содержатся в Едином государственном реестре недвижимости			Определены в ходе выполнения комплексных кадастровых работ			Метод определения координат	Формулы, примененные для расчета средней квадратической погрешности определения координат характерных точек (Mt), м, с подставленными в такие формулы значениями и итоговые (вычисленные) значения Mt, м
	координаты, м		Радиус, м	координаты, м		Радиус, м		
	X	Y	R	X	Y	R		
1	2	3	4	5	6	7	8	9
н6620	—	—	—	367 886,96	1 294 564,82	—	Метод спутниковых геодезических измерений (определений)	$\sqrt{(0,08^2 + 0,06^2)} = 0,10$
н6630	—	—	—	367 889,70	1 294 570,42	—		
н6640	—	—	—	367 882,40	1 294 573,99	—		
н6650	—	—	—	367 879,66	1 294 568,39	—		
н6620	—	—	—	367 886,96	1 294 564,82	—		
н6620	—	—	—	367 886,96	1 294 564,82	—		

2. Сведения о характеристиках объекта недвижимости с кадастровым номером 34:13:140002:556 :

№ п/п	Наименование характеристики	Значение характеристики
1	2	3
1.	Вид объекта недвижимости	Здание
2.	Ранее присвоенный государственный учетный номер (инвентарный) здания, сооружения, объекта незавершенного строительства	—
3.	Кадастровый номер земельного участка (земельных участков), в границах которого (которых) расположены здание, сооружение, объект незавершенного строительства	34:13:140002:102
4.	Уникальный учетный номер кадастрового квартала, в границах которого расположены здание, сооружение, объект незавершенного строительства	34:13:140002

1	2	3
5.	Адрес здания, сооружения, объекта незавершенного строительства	обл. Волгоградская, р-н Котельниковский, х. Майоровский, ул. Заречная, д. 17
5.1.	Сведения о местоположении здания, сооружения, объекта незавершенного строительства (при отсутствии адреса) в структурированном в соответствии с федеральной информационной адресной системой виде	—
5.2.	Дополнительные сведения о местоположении	—
6.	Иные сведения	—

3. Пояснения к сведениям об объекте недвижимости с кадастровым номером 34:13:140002:556 :

1.	—
----	---

1. Сведения о характерных точках контура объекта недвижимости с кадастровым номером 34:13:140002:557 :

Система координат	<u>МСК-34, зона 1</u>	Зона №	<u>1</u>
-------------------	-----------------------	--------	----------

Обозначение характерных точек границ	Содержатся в Едином государственном реестре недвижимости			Определены в ходе выполнения комплексных кадастровых работ			Метод определения координат	Формулы, примененные для расчета средней квадратической погрешности определения координат характерных точек (Mt), м, с подставленными в такие формулы значениями и итоговые (вычисленные) значения Mt, м
	координаты, м		Радиус, м	координаты, м		Радиус, м		
	X	Y	R	X	Y	R		
1	2	3	4	5	6	7	8	9
h666O	—	—	—	368 038,05	1 295 412,11	—	Метод спутниковых геодезических измерений (определений)	$\sqrt{(0,08^2 + 0,06^2)} = 0,10$
h667O	—	—	—	368 035,19	1 295 419,32	—		
h668O	—	—	—	368 028,11	1 295 416,51	—		
h669O	—	—	—	368 030,97	1 295 409,30	—		
h666O	—	—	—	368 038,05	1 295 412,11	—		

2. Сведения о характеристиках объекта недвижимости с кадастровым номером 34:13:140002:557 :

№ п/п	Наименование характеристики	Значение характеристики
1	2	3
1.	Вид объекта недвижимости	Здание

1	2	3
2.	Ранее присвоенный государственный учетный номер (инвентарный) здания, сооружения, объекта незавершенного строительства	—
3.	Кадастровый номер земельного участка (земельных участков), в границах которого (которых) расположены здание, сооружение, объект незавершенного строительства	34:13:140002:80
4.	Уникальный учетный номер кадастрового квартала, в границах которого расположены здание, сооружение, объект незавершенного строительства	34:13:140002
5.	Адрес здания, сооружения, объекта незавершенного строительства	обл. Волгоградская, р-н Котельниковский, х. Майоровский, ул. Мира, д. 6
5.1.	Сведения о местоположении здания, сооружения, объекта незавершенного строительства (при отсутствии адреса) в структурированном в соответствии с федеральной информационной адресной системой виде	—
5.2.	Дополнительные сведения о местоположении	—
6.	Иные сведения	—

3. Пояснения к сведениям об объекте недвижимости с кадастровым номером 34:13:140002:557 :

1.	—
----	---

1. Сведения о характерных точках контура объекта недвижимости с кадастровым номером 34:13:140002:558 :

Система координат		МСК-34, зона 1					Зона № 1	
Обозначение характерных точек границ	Содержатся в Едином государственном реестре недвижимости			Определены в ходе выполнения комплексных кадастровых работ			Метод определения координат	Формулы, примененные для расчета средней квадратической погрешности определения координат характерных точек (Mt), м, с подставленными в такие формулы значениями и итоговые (вычисленные) значения Mt, м
	координаты, м		Радиус, м	координаты, м		Радиус, м		
	X	Y	R	X	Y	R		
1	2	3	4	5	6	7	8	9
н6700	—	—	—	368 264,55	1 295 951,86	—	Метод спутниковых геодезических измерений (определений)	$\sqrt{(0,08^2 + 0,06^2)} = 0,10$
н6710	—	—	—	368 258,03	1 295 955,35	—		
н6720	—	—	—	368 253,81	1 295 947,46	—		

1	2	3	4	5	6	7	8	9
н6730	—	—	—	368 260,32	1 295 943,97	—	Метод спутниковых геодезических измерений (определений)	$\sqrt{(0,08^2 + 0,06^2)} = 0,10$
н6700	—	—	—	368 264,55	1 295 951,86	—		

2. Сведения о характеристиках объекта недвижимости с кадастровым номером 34:13:140002:558 :

№ п/п	Наименование характеристики	Значение характеристики
1	2	3
1.	Вид объекта недвижимости	Здание
2.	Ранее присвоенный государственный учетный номер (инвентарный) здания, сооружения, объекта незавершенного строительства	—
3.	Кадастровый номер земельного участка (земельных участков), в границах которого (которых) расположены здание, сооружение, объект незавершенного строительства	34:13:140002:174
4.	Уникальный учетный номер кадастрового квартала, в границах которого расположены здание, сооружение, объект незавершенного строительства	34:13:140002
5.	Адрес здания, сооружения, объекта незавершенного строительства	обл. Волгоградская, р-н Котельниковский, х. Майоровский, ул. Садовая, д. 15
5.1.	Сведения о местоположении здания, сооружения, объекта незавершенного строительства (при отсутствии адреса) в структурированном в соответствии с федеральной информационной адресной системой виде	—
5.2.	Дополнительные сведения о местоположении	—
6.	Иные сведения	—

3. Пояснения к сведениям об объекте недвижимости с кадастровым номером 34:13:140002:558 :

1.	—
----	---

1. Сведения о характерных точках контура объекта недвижимости с кадастровым номером 34:13:140002:559 :

Система координат		МСК-34, зона 1					Зона № 1	
Обозначение характерных точек границ	Содержатся в Едином государственном реестре недвижимости			Определены в ходе выполнения комплексных кадастровых работ			Метод определения координат	Формулы, примененные для расчета средней квадратической погрешности определения координат характерных точек (Mt), м, с подставленными в такие формулы значениями и итоговые (вычисленные) значения Mt, м
	координаты, м		Радиус, м	координаты, м		Радиус, м		
	X	Y	R	X	Y	R		
1	2	3	4	5	6	7	8	9
н6740	—	—	—	368 103,59	1 296 042,04	—	Метод спутниковых геодезических измерений (определений)	$\sqrt{(0,08^2 + 0,06^2)} = 0,10$
н6750	—	—	—	368 097,48	1 296 045,07	—		
н6760	—	—	—	368 093,40	1 296 036,84	—		
н6770	—	—	—	368 099,51	1 296 033,82	—		
н6740	—	—	—	368 103,59	1 296 042,04	—		

2. Сведения о характеристиках объекта недвижимости с кадастровым номером 34:13:140002:559 :

№ п/п	Наименование характеристики	Значение характеристики
1	2	3
1.	Вид объекта недвижимости	Здание
2.	Ранее присвоенный государственный учетный номер (инвентарный) здания, сооружения, объекта незавершенного строительства	—
3.	Кадастровый номер земельного участка (земельных участков), в границах которого (которых) расположены здание, сооружение, объект незавершенного строительства	34:13:140002:183
4.	Уникальный учетный номер кадастрового квартала, в границах которого расположены здание, сооружение, объект незавершенного строительства	34:13:140002

1	2	3
5.	Адрес здания, сооружения, объекта незавершенного строительства	обл. Волгоградская, р-н Котельниковский, х Майоровский, ул Садовая, д 5
5.1.	Сведения о местоположении здания, сооружения, объекта незавершенного строительства (при отсутствии адреса) в структурированном в соответствии с федеральной информационной адресной системой виде	—
5.2.	Дополнительные сведения о местоположении	—
6.	Иные сведения	—

3. Пояснения к сведениям об объекте недвижимости с кадастровым номером 34:13:140002:559 :

1.	—
----	---

1. Сведения о характерных точках контура объекта недвижимости с кадастровым номером 34:13:140002:561 :

Система координат	<u>МСК-34, зона 1</u>	Зона №	<u>1</u>
-------------------	-----------------------	--------	----------

Обозначение характерных точек границ	Содержатся в Едином государственном реестре недвижимости			Определены в ходе выполнения комплексных кадастровых работ			Метод определения координат	Формулы, примененные для расчета средней квадратической погрешности определения координат характерных точек (Mt), м, с подставленными в такие формулы значениями и итоговые (вычисленные) значения Mt, м
	координаты, м		Радиус, м	координаты, м		Радиус, м		
	X	Y	R	X	Y	R		
1	2	3	4	5	6	7	8	9
н678О	—	—	—	367 814,16	1 295 001,31	—	Метод спутниковых геодезических измерений (определений)	$\sqrt{(0,08^2 + 0,06^2)} = 0,10$
н679О	—	—	—	367 817,13	1 295 007,69	—		
н680О	—	—	—	367 808,94	1 295 011,50	—		
н681О	—	—	—	367 805,98	1 295 005,12	—		
н678О	—	—	—	367 814,16	1 295 001,31	—		

2. Сведения о характеристиках объекта недвижимости с кадастровым номером 34:13:140002:561 :

№ п/п	Наименование характеристики	Значение характеристики
1	2	3
1.	Вид объекта недвижимости	Здание

1	2	3
2.	Ранее присвоенный государственный учетный номер (инвентарный) здания, сооружения, объекта незавершенного строительства	—
3.	Кадастровый номер земельного участка (земельных участков), в границах которого (которых) расположены здание, сооружение, объект незавершенного строительства	34:13:140002:59
4.	Уникальный учетный номер кадастрового квартала, в границах которого расположены здание, сооружение, объект незавершенного строительства	34:13:140002
5.	Адрес здания, сооружения, объекта незавершенного строительства	обл. Волгоградская, р-н Котельниковский, х. Майоровский, ул. Южная, д. 9
5.1.	Сведения о местоположении здания, сооружения, объекта незавершенного строительства (при отсутствии адреса) в структурированном в соответствии с федеральной информационной адресной системой виде	—
5.2.	Дополнительные сведения о местоположении	—
6.	Иные сведения	—

3. Пояснения к сведениям об объекте недвижимости с кадастровым номером 34:13:140002:561 :

1.	—
----	---

1. Сведения о характерных точках контура объекта недвижимости с кадастровым номером 34:13:140002:562 :

Система координат		МСК-34, зона 1					Зона № 1	
Обозначение характерных точек границ	Содержатся в Едином государственном реестре недвижимости			Определены в ходе выполнения комплексных кадастровых работ			Метод определения координат	Формулы, примененные для расчета средней квадратической погрешности определения координат характерных точек (Mt), м, с подставленными в такие формулы значениями и итоговые (вычисленные) значения Mt, м
	координаты, м		Радиус, м	координаты, м		Радиус, м		
	X	Y	R	X	Y	R		
1	2	3	4	5	6	7	8	9
н6820	—	—	—	367 925,29	1 295 169,65	—	Метод спутниковых геодезических измерений (определений)	$\sqrt{(0,08^2 + 0,06^2)} = 0,10$
н6830	—	—	—	367 918,12	1 295 170,12	—		
н6840	—	—	—	367 917,61	1 295 162,30	—		

1	2	3	4	5	6	7	8	9
н6850	—	—	—	367 924,78	1 295 161,84	—	Метод спутниковых геодезических измерений (определений)	$\sqrt{(0,08^2 + 0,06^2)} = 0,10$
н6820	—	—	—	367 925,29	1 295 169,65	—		

2. Сведения о характеристиках объекта недвижимости с кадастровым номером 34:13:140002:562 :

№ п/п	Наименование характеристики	Значение характеристики
1	2	3
1.	Вид объекта недвижимости	Здание
2.	Ранее присвоенный государственный учетный номер (инвентарный) здания, сооружения, объекта незавершенного строительства	—
3.	Кадастровый номер земельного участка (земельных участков), в границах которого (которых) расположены здание, сооружение, объект незавершенного строительства	34:13:140002:66
4.	Уникальный учетный номер кадастрового квартала, в границах которого расположены здание, сооружение, объект незавершенного строительства	34:13:140002
5.	Адрес здания, сооружения, объекта незавершенного строительства	обл. Волгоградская, р-н Котельниковский, х. Майоровский, ул. Центральная, д. 9
5.1.	Сведения о местоположении здания, сооружения, объекта незавершенного строительства (при отсутствии адреса) в структурированном в соответствии с федеральной информационной адресной системой виде	—
5.2.	Дополнительные сведения о местоположении	—
6.	Иные сведения	—

3. Пояснения к сведениям об объекте недвижимости с кадастровым номером 34:13:140002:562 :

1.	—
----	---

1. Сведения о характерных точках контура объекта недвижимости с кадастровым номером 34:13:140002:563 :

Система координат		МСК-34, зона 1					Зона № 1	
Обозначение характерных точек границ	Содержатся в Едином государственном реестре недвижимости			Определены в ходе выполнения комплексных кадастровых работ			Метод определения координат	Формулы, примененные для расчета средней квадратической погрешности определения координат характерных точек (Mt), м, с подставленными в такие формулы значениями и итоговые (вычисленные) значения Mt, м
	координаты, м		Радиус, м	координаты, м		Радиус, м		
	X	Y	R	X	Y	R		
1	2	3	4	5	6	7	8	9
н686О	—	—	—	367 725,63	1 295 063,09	—	Метод спутниковых геодезических измерений (определений)	$\sqrt{(0,08^2 + 0,06^2)} = 0,10$
н687О	—	—	—	367 716,32	1 295 064,84	—		
н688О	—	—	—	367 715,19	1 295 058,79	—		
н689О	—	—	—	367 724,49	1 295 057,04	—		
н686О	—	—	—	367 725,63	1 295 063,09	—		

2. Сведения о характеристиках объекта недвижимости с кадастровым номером 34:13:140002:563 :

№ п/п	Наименование характеристики	Значение характеристики
1	2	3
1.	Вид объекта недвижимости	Здание
2.	Ранее присвоенный государственный учетный номер (инвентарный) здания, сооружения, объекта незавершенного строительства	—
3.	Кадастровый номер земельного участка (земельных участков), в границах которого (которых) расположены здание, сооружение, объект незавершенного строительства	34:13:140002:62
4.	Уникальный учетный номер кадастрового квартала, в границах которого расположены здание, сооружение, объект незавершенного строительства	34:13:140002

1	2	3
5.	Адрес здания, сооружения, объекта незавершенного строительства	обл. Волгоградская, р-н Котельниковский, х Майоровский, ул Южная, д 3
5.1.	Сведения о местоположении здания, сооружения, объекта незавершенного строительства (при отсутствии адреса) в структурированном в соответствии с федеральной информационной адресной системой виде	—
5.2.	Дополнительные сведения о местоположении	—
6.	Иные сведения	—

3. Пояснения к сведениям об объекте недвижимости с кадастровым номером 34:13:140002:563 :

1.	—
----	---

1. Сведения о характерных точках контура объекта недвижимости с кадастровым номером 34:13:140002:564 :

Система координат	<u>МСК-34, зона 1</u>	Зона №	<u>1</u>
-------------------	-----------------------	--------	----------

Обозначение характерных точек границ	Содержатся в Едином государственном реестре недвижимости			Определены в ходе выполнения комплексных кадастровых работ			Метод определения координат	Формулы, примененные для расчета средней квадратической погрешности определения координат характерных точек (Mt), м, с подставленными в такие формулы значениями и итоговые (вычисленные) значения Mt, м
	координаты, м		Радиус, м	координаты, м		Радиус, м		
	X	Y	R	X	Y	R		
1	2	3	4	5	6	7	8	9
н6900	—	—	—	368 018,78	1 295 041,24	—	Метод спутниковых геодезических измерений (определений)	$\sqrt{(0,08^2 + 0,06^2)} = 0,10$
н6910	—	—	—	368 028,68	1 295 041,73	—		
н6920	—	—	—	368 028,26	1 295 050,37	—		
н6930	—	—	—	368 022,99	1 295 050,12	—		
н6940	—	—	—	368 022,80	1 295 055,25	—		
н6950	—	—	—	368 018,15	1 295 055,00	—		
н6900	—	—	—	368 018,78	1 295 041,24	—		

2. Сведения о характеристиках объекта недвижимости с кадастровым номером 34:13:140002:564 **:**

№ п/п	Наименование характеристики	Значение характеристики
1	2	3
1.	Вид объекта недвижимости	Здание
2.	Ранее присвоенный государственный учетный номер (инвентарный) здания, сооружения, объекта незавершенного строительства	—
3.	Кадастровый номер земельного участка (земельных участков), в границах которого (которых) расположены здание, сооружение, объект незавершенного строительства	34:13:140002:232
4.	Уникальный учетный номер кадастрового квартала, в границах которого расположены здание, сооружение, объект незавершенного строительства	34:13:140002
5.	Адрес здания, сооружения, объекта незавершенного строительства	обл. Волгоградская, р-н Котельниковский, х. Майоровский, ул. Южная, д. 12
5.1.	Сведения о местоположении здания, сооружения, объекта незавершенного строительства (при отсутствии адреса) в структурированном в соответствии с федеральной информационной адресной системой виде	—
5.2.	Дополнительные сведения о местоположении	—
6.	Иные сведения	—

3. Пояснения к сведениям об объекте недвижимости с кадастровым номером 34:13:140002:564 **:**

1.	—
----	---

1. Сведения о характерных точках контура объекта недвижимости с кадастровым номером 34:13:140002:565 **:**

Система координат		<u>МСК-34, зона 1</u>					Зона № <u>1</u>	
Обозначение характерных точек границ	Содержатся в Едином государственном реестре недвижимости			Определены в ходе выполнения комплексных кадастровых работ			Метод определения координат	Формулы, примененные для расчета средней квадратической погрешности определения координат характерных точек (Mt), м, с подставленными в такие формулы значениями и итоговые (вычисленные) значения Mt, м
	координаты, м		Радиус, м	координаты, м		Радиус, м		
	X	Y	R	X	Y	R		
1	2	3	4	5	6	7	8	9
н696О	—	—	—	368 425,12	1 296 055,73	—	Метод спутниковых геодезических измерений (определений)	$\sqrt{(0,08^2 + 0,06^2)} = 0,10$

1	2	3	4	5	6	7	8	9
н6970	—	—	—	368 428,81	1 296 062,12	—	Метод спутниковых геодезических измерений (определений)	$\sqrt{(0,08^2 + 0,06^2)} = 0,10$
н6980	—	—	368 422,38	1 296 065,84	—			
н6990	—	—	368 418,69	1 296 059,45	—			
н6960	—	—	368 425,12	1 296 055,73	—			

2. Сведения о характеристиках объекта недвижимости с кадастровым номером 34:13:140002:565 :

№ п/п	Наименование характеристики	Значение характеристики
1	2	3
1.	Вид объекта недвижимости	Здание
2.	Ранее присвоенный государственный учетный номер (инвентарный) здания, сооружения, объекта незавершенного строительства	—
3.	Кадастровый номер земельного участка (земельных участков), в границах которого (которых) расположены здание, сооружение, объект незавершенного строительства	34:13:140002:194
4.	Уникальный учетный номер кадастрового квартала, в границах которого расположены здание, сооружение, объект незавершенного строительства	34:13:140002
5.	Адрес здания, сооружения, объекта незавершенного строительства	обл. Волгоградская, р-н Котельниковский, х. Майоровский, ул. Молодёжная, д. 4
5.1.	Сведения о местоположении здания, сооружения, объекта незавершенного строительства (при отсутствии адреса) в структурированном в соответствии с федеральной информационной адресной системой виде	—
5.2.	Дополнительные сведения о местоположении	—
6.	Иные сведения	—

3. Пояснения к сведениям об объекте недвижимости с кадастровым номером 34:13:140002:565 :

1.	—
----	---

1. Сведения о характерных точках контура объекта недвижимости с кадастровым номером 34:13:140002:566 :

Система координат		МСК-34, зона 1					Зона № 1	
Обозначение характерных точек границ	Содержатся в Едином государственном реестре недвижимости			Определены в ходе выполнения комплексных кадастровых работ			Метод определения координат	Формулы, примененные для расчета средней квадратической погрешности определения координат характерных точек (Mt), м, с подставленными в такие формулы значениями и итоговые (вычисленные) значения Mt, м
	координаты, м		Радиус, м	координаты, м		Радиус, м		
	X	Y	R	X	Y	R		
1	2	3	4	5	6	7	8	9
н7000	—	—	—	367 904,34	1 295 209,28	—	Метод спутниковых геодезических измерений (определений)	$\sqrt{(0,08^2 + 0,06^2)} = 0,10$
н7010	—	—	—	367 897,52	1 295 212,05	—		
н7020	—	—	—	367 894,79	1 295 205,31	—		
н7030	—	—	—	367 901,62	1 295 202,55	—		
н7000	—	—	—	367 904,34	1 295 209,28	—		

2. Сведения о характеристиках объекта недвижимости с кадастровым номером 34:13:140002:566 :

№ п/п	Наименование характеристики	Значение характеристики
1	2	3
1.	Вид объекта недвижимости	Здание
2.	Ранее присвоенный государственный учетный номер (инвентарный) здания, сооружения, объекта незавершенного строительства	—
3.	Кадастровый номер земельного участка (земельных участков), в границах которого (которых) расположены здание, сооружение, объект незавершенного строительства	34:13:140002:73
4.	Уникальный учетный номер кадастрового квартала, в границах которого расположены здание, сооружение, объект незавершенного строительства	34:13:140002

1	2	3
5.	Адрес здания, сооружения, объекта незавершенного строительства	обл. Волгоградская, р-н Котельниковский, х. Майоровский, ул. Центральная, д. 10
5.1.	Сведения о местоположении здания, сооружения, объекта незавершенного строительства (при отсутствии адреса) в структурированном в соответствии с федеральной информационной адресной системой виде	—
5.2.	Дополнительные сведения о местоположении	—
6.	Иные сведения	—

3. Пояснения к сведениям об объекте недвижимости с кадастровым номером 34:13:140002:566 :

1.	—
----	---

1. Сведения о характерных точках контура объекта недвижимости с кадастровым номером 34:13:140002:567 :

Система координат	<u>МСК-34, зона 1</u>	Зона №	<u>1</u>
-------------------	-----------------------	--------	----------

Обозначение характерных точек границ	Содержатся в Едином государственном реестре недвижимости			Определены в ходе выполнения комплексных кадастровых работ			Метод определения координат	Формулы, примененные для расчета средней квадратической погрешности определения координат характерных точек (Mt), м, с подставленными в такие формулы значениями и итоговые (вычисленные) значения Mt, м
	координаты, м		Радиус, м	координаты, м		Радиус, м		
	X	Y	R	X	Y	R		
1	2	3	4	5	6	7	8	9
н7040	—	—	—	367 819,77	1 294 599,74	—	Метод спутниковых геодезических измерений (определений)	$\sqrt{(0,08^2 + 0,06^2)} = 0,10$
н7050	—	—	—	367 813,53	1 294 605,23	—		
н7060	—	—	—	367 807,75	1 294 598,67	—		
н7070	—	—	—	367 813,98	1 294 593,17	—		
н7040	—	—	—	367 819,77	1 294 599,74	—		

2. Сведения о характеристиках объекта недвижимости с кадастровым номером 34:13:140002:567 :

№ п/п	Наименование характеристики	Значение характеристики
1	2	3
1.	Вид объекта недвижимости	Здание

1	2	3
2.	Ранее присвоенный государственный учетный номер (инвентарный) здания, сооружения, объекта незавершенного строительства	—
3.	Кадастровый номер земельного участка (земельных участков), в границах которого (которых) расположены здание, сооружение, объект незавершенного строительства	34:13:140002:87
4.	Уникальный учетный номер кадастрового квартала, в границах которого расположены здание, сооружение, объект незавершенного строительства	34:13:140002
5.	Адрес здания, сооружения, объекта незавершенного строительства	обл. Волгоградская, р-н Котельниковский, х. Майоровский, ул. Заречная, д. 13
5.1.	Сведения о местоположении здания, сооружения, объекта незавершенного строительства (при отсутствии адреса) в структурированном в соответствии с федеральной информационной адресной системой виде	—
5.2.	Дополнительные сведения о местоположении	—
6.	Иные сведения	—

3. Пояснения к сведениям об объекте недвижимости с кадастровым номером 34:13:140002:567 :

1.	—
----	---

1. Сведения о характерных точках контура объекта недвижимости с кадастровым номером 34:13:140002:568 :

Система координат		МСК-34, зона 1					Зона № 1	
Обозначение характерных точек границ	Содержатся в Едином государственном реестре недвижимости			Определены в ходе выполнения комплексных кадастровых работ			Метод определения координат	Формулы, примененные для расчета средней квадратической погрешности определения координат характерных точек (Mt), м, с подставленными в такие формулы значениями и итоговые (вычисленные) значения Mt, м
	координаты, м		Радиус, м	координаты, м		Радиус, м		
	X	Y	R	X	Y	R		
1	2	3	4	5	6	7	8	9
н7080	—	—	—	368 402,31	1 295 872,73	—	Метод спутниковых геодезических измерений (определений)	$\sqrt{(0,08^2 + 0,06^2)} = 0,10$
н7090	—	—	—	368 396,98	1 295 876,35	—		
н7100	—	—	—	368 393,10	1 295 870,64	—		

1	2	3	4	5	6	7	8	9
н7110	—	—	—	368 398,43	1 295 867,02	—	Метод спутниковых геодезических измерений (определений)	$\sqrt{(0,08^2 + 0,06^2)} = 0,10$
н7080	—	—	—	368 402,31	1 295 872,73	—		

2. Сведения о характеристиках объекта недвижимости с кадастровым номером 34:13:140002:568 :

№ п/п	Наименование характеристики	Значение характеристики
1	2	3
1.	Вид объекта недвижимости	Здание
2.	Ранее присвоенный государственный учетный номер (инвентарный) здания, сооружения, объекта незавершенного строительства	—
3.	Кадастровый номер земельного участка (земельных участков), в границах которого (которых) расположены здание, сооружение, объект незавершенного строительства	34:13:140002:168
4.	Уникальный учетный номер кадастрового квартала, в границах которого расположены здание, сооружение, объект незавершенного строительства	34:13:140002
5.	Адрес здания, сооружения, объекта незавершенного строительства	обл. Волгоградская, р-н Котельниковский, х Майоровский, ул Садовая, д 20
5.1.	Сведения о местоположении здания, сооружения, объекта незавершенного строительства (при отсутствии адреса) в структурированном в соответствии с федеральной информационной адресной системой виде	—
5.2.	Дополнительные сведения о местоположении	—
6.	Иные сведения	—

3. Пояснения к сведениям об объекте недвижимости с кадастровым номером 34:13:140002:568 :

1.	—
----	---

1. Сведения о характерных точках контура объекта недвижимости с кадастровым номером 34:13:140002:569 :

Система координат		МСК-34, зона 1					Зона № <u>1</u>	
Обозначение характерных точек границ	Содержатся в Едином государственном реестре недвижимости			Определены в ходе выполнения комплексных кадастровых работ			Метод определения координат	Формулы, примененные для расчета средней квадратической погрешности определения координат характерных точек (Mt), м, с подставленными в такие формулы значениями и итоговые (вычисленные) значения Mt, м
	координаты, м		Радиус, м	координаты, м		Радиус, м		
	X	Y	R	X	Y	R		
1	2	3	4	5	6	7	8	9
н7120	—	—	—	368 025,45	1 295 352,27	—	Метод спутниковых геодезических измерений (определений)	$\sqrt{(0,08^2 + 0,06^2)} = 0,10$
н7130	—	—	—	368 018,26	1 295 349,64	—		
н7140	—	—	—	368 021,21	1 295 341,61	—		
н7150	—	—	—	368 028,39	1 295 344,25	—		
н7120	—	—	—	368 025,45	1 295 352,27	—		
н7120	—	—	—	368 025,45	1 295 352,27	—		

2. Сведения о характеристиках объекта недвижимости с кадастровым номером 34:13:140002:569 :

№ п/п	Наименование характеристики	Значение характеристики
1	2	3
1.	Вид объекта недвижимости	Здание
2.	Ранее присвоенный государственный учетный номер (инвентарный) здания, сооружения, объекта незавершенного строительства	—
3.	Кадастровый номер земельного участка (земельных участков), в границах которого (которых) расположены здание, сооружение, объект незавершенного строительства	34:13:140002:217
4.	Уникальный учетный номер кадастрового квартала, в границах которого расположены здание, сооружение, объект незавершенного строительства	34:13:140002

1	2	3
5.	Адрес здания, сооружения, объекта незавершенного строительства	обл. Волгоградская, р-н Котельниковский, х. Майоровский, ул. Мира, д. 3
5.1.	Сведения о местоположении здания, сооружения, объекта незавершенного строительства (при отсутствии адреса) в структурированном в соответствии с федеральной информационной адресной системой виде	—
5.2.	Дополнительные сведения о местоположении	—
6.	Иные сведения	—

3. Пояснения к сведениям об объекте недвижимости с кадастровым номером 34:13:140002:569 :

1.	—
----	---

1. Сведения о характерных точках контура объекта недвижимости с кадастровым номером 34:13:140002:570 :

Система координат	<u>МСК-34, зона 1</u>	Зона №	<u>1</u>
-------------------	-----------------------	--------	----------

Обозначение характерных точек границ	Содержатся в Едином государственном реестре недвижимости			Определены в ходе выполнения комплексных кадастровых работ			Метод определения координат	Формулы, примененные для расчета средней квадратической погрешности определения координат характерных точек (Mt), м, с подставленными в такие формулы значениями и итоговые (вычисленные) значения Mt, м
	координаты, м		Радиус, м	координаты, м		Радиус, м		
	X	Y	R	X	Y	R		
1	2	3	4	5	6	7	8	9
н716О	—	—	—	368 065,79	1 296 064,34	—	Метод спутниковых геодезических измерений (определений)	$\sqrt{(0,08^2 + 0,06^2)} = 0,10$
н717О	—	—	—	368 058,22	1 296 067,76	—		
н718О	—	—	—	368 054,20	1 296 058,87	—		
н719О	—	—	—	368 061,77	1 296 055,45	—		
н716О	—	—	—	368 065,79	1 296 064,34	—		

2. Сведения о характеристиках объекта недвижимости с кадастровым номером 34:13:140002:570 :

№ п/п	Наименование характеристики	Значение характеристики
1	2	3
1.	Вид объекта недвижимости	Здание

1	2	3
2.	Ранее присвоенный государственный учетный номер (инвентарный) здания, сооружения, объекта незавершенного строительства	—
3.	Кадастровый номер земельного участка (земельных участков), в границах которого (которых) расположены здание, сооружение, объект незавершенного строительства	34:13:140002:184
4.	Уникальный учетный номер кадастрового квартала, в границах которого расположены здание, сооружение, объект незавершенного строительства	34:13:140002
5.	Адрес здания, сооружения, объекта незавершенного строительства	обл. Волгоградская, р-н Котельниковский, х. Майоровский, ул. Садовая, д. 3
5.1.	Сведения о местоположении здания, сооружения, объекта незавершенного строительства (при отсутствии адреса) в структурированном в соответствии с федеральной информационной адресной системой виде	—
5.2.	Дополнительные сведения о местоположении	—
6.	Иные сведения	—

3. Пояснения к сведениям об объекте недвижимости с кадастровым номером 34:13:140002:570 :

1.	—
----	---

1. Сведения о характерных точках контура объекта недвижимости с кадастровым номером 34:13:140002:571 :

Система координат МСК-34, зона 1 Зона № 1

Обозначение характерных точек границ	Содержатся в Едином государственном реестре недвижимости			Определены в ходе выполнения комплексных кадастровых работ			Метод определения координат	Формулы, примененные для расчета средней квадратической погрешности определения координат характерных точек (Mt), м, с подставленными в такие формулы значениями и итоговые (вычисленные) значения Mt, м
	координаты, м		Радиус, м	координаты, м		Радиус, м		
	X	Y	R	X	Y	R		
1	2	3	4	5	6	7	8	9
н7200	—	—	—	367 773,69	1 294 667,94	—	Метод спутниковых геодезических измерений (определений)	$\sqrt{(0,08^2 + 0,06^2)} = 0,10$
н7210	—	—	—	367 768,37	1 294 674,23	—		
н7220	—	—	—	367 763,56	1 294 670,16	—		

1	2	3	4	5	6	7	8	9
н7230	—	—	—	367 768,88	1 294 663,88	—	Метод спутниковых геодезических измерений (определений)	$\sqrt{(0,08^2 + 0,06^2)} = 0,10$
н7200	—	—	—	367 773,69	1 294 667,94	—		

2. Сведения о характеристиках объекта недвижимости с кадастровым номером 34:13:140002:571 :

№ п/п	Наименование характеристики	Значение характеристики
1	2	3
1.	Вид объекта недвижимости	Здание
2.	Ранее присвоенный государственный учетный номер (инвентарный) здания, сооружения, объекта незавершенного строительства	—
3.	Кадастровый номер земельного участка (земельных участков), в границах которого (которых) расположены здание, сооружение, объект незавершенного строительства	34:13:140002:85
4.	Уникальный учетный номер кадастрового квартала, в границах которого расположены здание, сооружение, объект незавершенного строительства	34:13:140002
5.	Адрес здания, сооружения, объекта незавершенного строительства	обл. Волгоградская, р-н Котельниковский, х. Майоровский, ул. Заречная, д. 9
5.1.	Сведения о местоположении здания, сооружения, объекта незавершенного строительства (при отсутствии адреса) в структурированном в соответствии с федеральной информационной адресной системой виде	—
5.2.	Дополнительные сведения о местоположении	—
6.	Иные сведения	—

3. Пояснения к сведениям об объекте недвижимости с кадастровым номером 34:13:140002:571 :

1.	—
----	---

1. Сведения о характерных точках контура объекта недвижимости с кадастровым номером 34:13:140002:572 :

Система координат		МСК-34, зона 1					Зона № 1	
Обозначение характерных точек границ	Содержатся в Едином государственном реестре недвижимости			Определены в ходе выполнения комплексных кадастровых работ			Метод определения координат	Формулы, примененные для расчета средней квадратической погрешности определения координат характерных точек (Mt), м, с подставленными в такие формулы значениями и итоговые (вычисленные) значения Mt, м
	координаты, м		Радиус, м	координаты, м		Радиус, м		
	X	Y	R	X	Y	R		
1	2	3	4	5	6	7	8	9
н7240	—	—	—	368 129,01	1 295 062,78	—	Метод спутниковых геодезических измерений (определений)	$\sqrt{(0,08^2 + 0,06^2)} = 0,10$
н7250	—	—	—	368 123,13	1 295 065,32	—		
н7260	—	—	—	368 119,92	1 295 057,90	—		
н7270	—	—	—	368 125,80	1 295 055,36	—		
н7240	—	—	—	368 129,01	1 295 062,78	—		

2. Сведения о характеристиках объекта недвижимости с кадастровым номером 34:13:140002:572 :

№ п/п	Наименование характеристики	Значение характеристики
1	2	3
1.	Вид объекта недвижимости	Здание
2.	Ранее присвоенный государственный учетный номер (инвентарный) здания, сооружения, объекта незавершенного строительства	—
3.	Кадастровый номер земельного участка (земельных участков), в границах которого (которых) расположены здание, сооружение, объект незавершенного строительства	34:13:140002:74
4.	Уникальный учетный номер кадастрового квартала, в границах которого расположены здание, сооружение, объект незавершенного строительства	34:13:140002

1	2	3
5.	Адрес здания, сооружения, объекта незавершенного строительства	обл. Волгоградская, р-н Котельниковский, х. Майоровский, ул. Южная, д. 14
5.1.	Сведения о местоположении здания, сооружения, объекта незавершенного строительства (при отсутствии адреса) в структурированном в соответствии с федеральной информационной адресной системой виде	—
5.2.	Дополнительные сведения о местоположении	—
6.	Иные сведения	—

3. Пояснения к сведениям об объекте недвижимости с кадастровым номером 34:13:140002:572 :

1.	—
----	---

1. Сведения о характерных точках контура объекта недвижимости с кадастровым номером 34:13:140002:573 :

Система координат	<u>МСК-34, зона 1</u>	Зона №	<u>1</u>
-------------------	-----------------------	--------	----------

Обозначение характерных точек границ	Содержатся в Едином государственном реестре недвижимости			Определены в ходе выполнения комплексных кадастровых работ			Метод определения координат	Формулы, примененные для расчета средней квадратической погрешности определения координат характерных точек (Mt), м, с подставленными в такие формулы значениями и итоговые (вычисленные) значения Mt, м
	координаты, м		Радиус, м	координаты, м		Радиус, м		
	X	Y	R	X	Y	R		
1	2	3	4	5	6	7	8	9
н7280	—	—	—	368 116,35	1 296 072,70	—	Метод спутниковых геодезических измерений (определений)	$\sqrt{(0,08^2 + 0,06^2)} = 0,10$
н7290	—	—	—	368 121,78	1 296 068,98	—		
н7300	—	—	—	368 123,28	1 296 071,17	—		
н7310	—	—	—	368 126,05	1 296 069,27	—		
н7320	—	—	—	368 129,31	1 296 074,03	—		
н7330	—	—	—	368 121,10	1 296 079,65	—		
н7280	—	—	—	368 116,35	1 296 072,70	—		

2. Сведения о характеристиках объекта недвижимости с кадастровым номером 34:13:140002:573 :

№ п/п	Наименование характеристики	Значение характеристики
1	2	3
1.	Вид объекта недвижимости	Здание
2.	Ранее присвоенный государственный учетный номер (инвентарный) здания, сооружения, объекта незавершенного строительства	—
3.	Кадастровый номер земельного участка (земельных участков), в границах которого (которых) расположены здание, сооружение, объект незавершенного строительства	34:13:140002:1
4.	Уникальный учетный номер кадастрового квартала, в границах которого расположены здание, сооружение, объект незавершенного строительства	34:13:140002
5.	Адрес здания, сооружения, объекта незавершенного строительства	обл. Волгоградская, р-н Котельниковский, х. Майоровский, ул. Садовая, д. 2
5.1.	Сведения о местоположении здания, сооружения, объекта незавершенного строительства (при отсутствии адреса) в структурированном в соответствии с федеральной информационной адресной системой виде	—
5.2.	Дополнительные сведения о местоположении	—
6.	Иные сведения	—

3. Пояснения к сведениям об объекте недвижимости с кадастровым номером 34:13:140002:573 :

1.	—
----	---

1. Сведения о характерных точках контура объекта недвижимости с кадастровым номером 34:13:140002:574 :

Система координат		<u>МСК-34, зона 1</u>					Зона № <u>1</u>	
Обозначение характерных точек границ	Содержатся в Едином государственном реестре недвижимости			Определены в ходе выполнения комплексных кадастровых работ			Метод определения координат	Формулы, примененные для расчета средней квадратической погрешности определения координат характерных точек (Mt), м, с подставленными в такие формулы значениями и итоговые (вычисленные) значения Mt, м
	координаты, м		Радиус, м	координаты, м		Радиус, м		
	X	Y	R	X	Y	R		
1	2	3	4	5	6	7	8	9
н7340	—	—	—	367 740,81	1 294 702,47	—	Метод спутниковых геодезических измерений (определений)	$\sqrt{(0,08^2 + 0,06^2)} = 0,10$

1	2	3	4	5	6	7	8	9
н7350	—	—	—	367 743,94	1 294 706,94	—	Метод спутниковых геодезических измерений (определений)	$\sqrt{(0,08^2 + 0,06^2)} = 0,10$
н7360	—	—	—	367 737,71	1 294 711,30	—		
н7370	—	—	—	367 734,58	1 294 706,83	—		
н7340	—	—	—	367 740,81	1 294 702,47	—		

2. Сведения о характеристиках объекта недвижимости с кадастровым номером 34:13:140002:574 :

№ п/п	Наименование характеристики	Значение характеристики
1	2	3
1.	Вид объекта недвижимости	Здание
2.	Ранее присвоенный государственный учетный номер (инвентарный) здания, сооружения, объекта незавершенного строительства	—
3.	Кадастровый номер земельного участка (земельных участков), в границах которого (которых) расположены здание, сооружение, объект незавершенного строительства	34:13:140002:51
4.	Уникальный учетный номер кадастрового квартала, в границах которого расположены здание, сооружение, объект незавершенного строительства	34:13:140002
5.	Адрес здания, сооружения, объекта незавершенного строительства	обл. Волгоградская, р-н Котельниковский, х. Майоровский, ул. Заречная, д. 5
5.1.	Сведения о местоположении здания, сооружения, объекта незавершенного строительства (при отсутствии адреса) в структурированном в соответствии с федеральной информационной адресной системой виде	—
5.2.	Дополнительные сведения о местоположении	—
6.	Иные сведения	—

3. Пояснения к сведениям об объекте недвижимости с кадастровым номером 34:13:140002:574 :

1.	—
----	---

1. Сведения о характерных точках контура объекта недвижимости с кадастровым номером 34:13:140002:575 :

Система координат		МСК-34, зона 1					Зона № 1	
Обозначение характерных точек границ	Содержатся в Едином государственном реестре недвижимости			Определены в ходе выполнения комплексных кадастровых работ			Метод определения координат	Формулы, примененные для расчета средней квадратической погрешности определения координат характерных точек (Mt), м, с подставленными в такие формулы значениями и итоговые (вычисленные) значения Mt, м
	координаты, м		Радиус, м	координаты, м		Радиус, м		
	X	Y	R	X	Y	R		
1	2	3	4	5	6	7	8	9
н738О	—	—	—	367 601,34	1 294 892,20	—	Метод спутниковых геодезических измерений (определений)	$\sqrt{(0,08^2 + 0,06^2)} = 0,10$
н739О	—	—	—	367 595,56	1 294 897,52	—		
н740О	—	—	—	367 591,08	1 294 892,65	—		
н741О	—	—	—	367 596,86	1 294 887,33	—		
н738О	—	—	—	367 601,34	1 294 892,20	—		

2. Сведения о характеристиках объекта недвижимости с кадастровым номером 34:13:140002:575 :

№ п/п	Наименование характеристики	Значение характеристики
1	2	3
1.	Вид объекта недвижимости	Здание
2.	Ранее присвоенный государственный учетный номер (инвентарный) здания, сооружения, объекта незавершенного строительства	—
3.	Кадастровый номер земельного участка (земельных участков), в границах которого (которых) расположены здание, сооружение, объект незавершенного строительства	34:13:140002:96
4.	Уникальный учетный номер кадастрового квартала, в границах которого расположены здание, сооружение, объект незавершенного строительства	34:13:140002

1	2	3
5.	Адрес здания, сооружения, объекта незавершенного строительства	обл. Волгоградская, р-н Котельниковский, х. Майоровский, ул. Заречная, д. 2
5.1.	Сведения о местоположении здания, сооружения, объекта незавершенного строительства (при отсутствии адреса) в структурированном в соответствии с федеральной информационной адресной системой виде	—
5.2.	Дополнительные сведения о местоположении	—
6.	Иные сведения	—

3. Пояснения к сведениям об объекте недвижимости с кадастровым номером 34:13:140002:575 :

1.	—
----	---

1. Сведения о характерных точках контура объекта недвижимости с кадастровым номером 34:13:140002:576 :

Система координат	<u>МСК-34, зона 1</u>	Зона №	<u>1</u>
-------------------	-----------------------	--------	----------

Обозначение характерных точек границ	Содержатся в Едином государственном реестре недвижимости			Определены в ходе выполнения комплексных кадастровых работ			Метод определения координат	Формулы, примененные для расчета средней квадратической погрешности определения координат характерных точек (Mt), м, с подставленными в такие формулы значениями и итоговые (вычисленные) значения Mt, м
	координаты, м		Радиус, м	координаты, м		Радиус, м		
	X	Y	R	X	Y	R		
1	2	3	4	5	6	7	8	9
н742О	—	—	—	368 000,57	1 294 765,30	—	Метод спутниковых геодезических измерений (определений)	$\sqrt{(0,08^2 + 0,06^2)} = 0,10$
н743О	—	—	—	367 997,19	1 294 770,83	—		
н744О	—	—	—	367 991,22	1 294 767,18	—		
н745О	—	—	—	367 994,60	1 294 761,64	—		
н742О	—	—	—	368 000,57	1 294 765,30	—		

2. Сведения о характеристиках объекта недвижимости с кадастровым номером 34:13:140002:576 :

№ п/п	Наименование характеристики	Значение характеристики
1	2	3
1.	Вид объекта недвижимости	Здание

1	2	3
2.	Ранее присвоенный государственный учетный номер (инвентарный) здания, сооружения, объекта незавершенного строительства	—
3.	Кадастровый номер земельного участка (земельных участков), в границах которого (которых) расположены здание, сооружение, объект незавершенного строительства	34:13:140002:108
4.	Уникальный учетный номер кадастрового квартала, в границах которого расположены здание, сооружение, объект незавершенного строительства	34:13:140002
5.	Адрес здания, сооружения, объекта незавершенного строительства	обл. Волгоградская, р-н Котельниковский, х. Майоровский, ул. Заречная, д. 14
5.1.	Сведения о местоположении здания, сооружения, объекта незавершенного строительства (при отсутствии адреса) в структурированном в соответствии с федеральной информационной адресной системой виде	—
5.2.	Дополнительные сведения о местоположении	—
6.	Иные сведения	—

3. Пояснения к сведениям об объекте недвижимости с кадастровым номером 34:13:140002:576 :

1.	—
----	---

1. Сведения о характерных точках контура объекта недвижимости с кадастровым номером 34:13:140002:581 :

Система координат		МСК-34, зона 1					Зона № 1	
Обозначение характерных точек границ	Содержатся в Едином государственном реестре недвижимости			Определены в ходе выполнения комплексных кадастровых работ			Метод определения координат	Формулы, примененные для расчета средней квадратической погрешности определения координат характерных точек (Mt), м, с подставленными в такие формулы значениями и итоговые (вычисленные) значения Mt, м
	координаты, м		Радиус, м	координаты, м		Радиус, м		
	X	Y	R	X	Y	R		
1	2	3	4	5	6	7	8	9
н7620	—	—	—	367 852,12	1 295 435,46	—	Метод спутниковых геодезических измерений (определений)	$\sqrt{(0,08^2 + 0,06^2)} = 0,10$
н7630	—	—	—	367 854,49	1 295 460,53	—		
н7640	—	—	—	367 849,28	1 295 461,18	—		

1	2	3	4	5	6	7	8	9
н7650	—	—	—	367 846,46	1 295 436,03	—	Метод спутниковых геодезических измерений (определений)	$\sqrt{(0,08^2 + 0,06^2)} = 0,10$
н7620	—	—	—	367 852,12	1 295 435,46	—		

2. Сведения о характеристиках объекта недвижимости с кадастровым номером 34:13:140002:581 :

№ п/п	Наименование характеристики	Значение характеристики
1	2	3
1.	Вид объекта недвижимости	Здание
2.	Ранее присвоенный государственный учетный номер (инвентарный) здания, сооружения, объекта незавершенного строительства	—
3.	Кадастровый номер земельного участка (земельных участков), в границах которого (которых) расположены здание, сооружение, объект незавершенного строительства	34:13:140002:10
4.	Уникальный учетный номер кадастрового квартала, в границах которого расположены здание, сооружение, объект незавершенного строительства	34:13:140002
5.	Адрес здания, сооружения, объекта незавершенного строительства	—
5.1.	Сведения о местоположении здания, сооружения, объекта незавершенного строительства (при отсутствии адреса) в структурированном в соответствии с федеральной информационной адресной системой виде	Российская Федерация, Волгоградская область, Котельниковский р-н, Майоровский х, Парковая ул, д 4
5.2.	Дополнительные сведения о местоположении	—
6.	Иные сведения	—

3. Пояснения к сведениям об объекте недвижимости с кадастровым номером 34:13:140002:581 :

1.	—
----	---

1. Сведения о характерных точках контура объекта недвижимости с кадастровым номером 34:13:140002:582 :

Система координат		МСК-34, зона 1					Зона № 1	
Обозначение характерных точек границ	Содержатся в Едином государственном реестре недвижимости			Определены в ходе выполнения комплексных кадастровых работ			Метод определения координат	Формулы, примененные для расчета средней квадратической погрешности определения координат характерных точек (Mt), м, с подставленными в такие формулы значениями и итоговые (вычисленные) значения Mt, м
	координаты, м		Радиус, м	координаты, м		Радиус, м		
	X	Y	R	X	Y	R		
1	2	3	4	5	6	7	8	9
н766О	—	—	—	367 850,11	1 295 316,10	—	Метод спутниковых геодезических измерений (определений)	$\sqrt{(0,08^2 + 0,06^2)} = 0,10$
н767О	—	—	—	367 858,78	1 295 362,69	—		
н768О	—	—	—	367 843,12	1 295 365,60	—		
н769О	—	—	—	367 834,45	1 295 319,01	—		
н766О	—	—	—	367 850,11	1 295 316,10	—		
н766О	—	—	—	367 850,11	1 295 316,10	—		

2. Сведения о характеристиках объекта недвижимости с кадастровым номером 34:13:140002:582 :

№ п/п	Наименование характеристики	Значение характеристики
1	2	3
1.	Вид объекта недвижимости	Здание
2.	Ранее присвоенный государственный учетный номер (инвентарный) здания, сооружения, объекта незавершенного строительства	—
3.	Кадастровый номер земельного участка (земельных участков), в границах которого (которых) расположены здание, сооружение, объект незавершенного строительства	34:13:140002:11
4.	Уникальный учетный номер кадастрового квартала, в границах которого расположены здание, сооружение, объект незавершенного строительства	34:13:140002

1	2	3
5.	Адрес здания, сооружения, объекта незавершенного строительства	—
5.1.	Сведения о местоположении здания, сооружения, объекта незавершенного строительства (при отсутствии адреса) в структурированном в соответствии с федеральной информационной адресной системой виде	Российская Федерация, Волгоградская область, Котельниковский р-н, Майоровский х, Парковая ул, д 5
5.2.	Дополнительные сведения о местоположении	—
6.	Иные сведения	—

3. Пояснения к сведениям об объекте недвижимости с кадастровым номером 34:13:140002:582 :

1.	—
----	---

1. Сведения о характерных точках контура объекта недвижимости с кадастровым номером 34:13:140002:584 :

Система координат	<u>МСК-34, зона 1</u>	Зона №	<u>1</u>
-------------------	-----------------------	--------	----------

Обозначение характерных точек границ	Содержатся в Едином государственном реестре недвижимости			Определены в ходе выполнения комплексных кадастровых работ			Метод определения координат	Формулы, примененные для расчета средней квадратической погрешности определения координат характерных точек (Mt), м, с подставленными в такие формулы значениями и итоговые (вычисленные) значения Mt, м
	координаты, м		Радиус, м	координаты, м		Радиус, м		
	X	Y	R	X	Y	R		
1	2	3	4	5	6	7	8	9
н7700	—	—	—	367 922,11	1 294 913,26	—	Метод спутниковых геодезических измерений (определений)	$\sqrt{(0,08^2 + 0,06^2)} = 0,10$
н7710	—	—	—	367 923,66	1 294 917,04	—		
н7720	—	—	—	367 920,89	1 294 918,17	—		
н7730	—	—	—	367 919,35	1 294 914,39	—		
н7700	—	—	—	367 922,11	1 294 913,26	—		

2. Сведения о характеристиках объекта недвижимости с кадастровым номером 34:13:140002:584 :

№ п/п	Наименование характеристики	Значение характеристики
1	2	3
1.	Вид объекта недвижимости	Здание

1	2	3
2.	Ранее присвоенный государственный учетный номер (инвентарный) здания, сооружения, объекта незавершенного строительства	—
3.	Кадастровый номер земельного участка (земельных участков), в границах которого (которых) расположены здание, сооружение, объект незавершенного строительства	34:13:140002:607
4.	Уникальный учетный номер кадастрового квартала, в границах которого расположены здание, сооружение, объект незавершенного строительства	34:13:140002
5.	Адрес здания, сооружения, объекта незавершенного строительства	—
5.1.	Сведения о местоположении здания, сооружения, объекта незавершенного строительства (при отсутствии адреса) в структурированном в соответствии с федеральной информационной адресной системой виде	404374, Российская Федерация, Волгоградская область, Котельниковский р-н, Майоровский х, Школьная ул, д 4
5.2.	Дополнительные сведения о местоположении	—
6.	Иные сведения	—

3. Пояснения к сведениям об объекте недвижимости с кадастровым номером 34:13:140002:584 :

1.	—
----	---

1. Сведения о характерных точках контура объекта недвижимости с кадастровым номером 34:13:140002:587 :

Система координат МСК-34, зона 1 Зона № 1

Обозначение характерных точек границ	Содержатся в Едином государственном реестре недвижимости			Определены в ходе выполнения комплексных кадастровых работ			Метод определения координат	Формулы, примененные для расчета средней квадратической погрешности определения координат характерных точек (Mt), м, с подставленными в такие формулы значениями и итоговые (вычисленные) значения Mt, м
	координаты, м		Радиус, м	координаты, м		Радиус, м		
	X	Y	R	X	Y	R		
1	2	3	4	5	6	7	8	9
н7740	—	—	—	368 282,22	1 295 774,85	—	Метод спутниковых геодезических измерений (определений)	$\sqrt{(0,08^2 + 0,06^2)} = 0,10$
н7750	—	—	—	368 287,59	1 295 782,92	—		
н7760	—	—	—	368 282,22	1 295 786,49	—		

1	2	3	4	5	6	7	8	9
н7770	—	—	—	368 276,85	1 295 778,42	—	Метод спутниковых геодезических измерений (определений)	$\sqrt{(0,08^2 + 0,06^2)} = 0,10$
н7740	—	—	—	368 282,22	1 295 774,85	—		

2. Сведения о характеристиках объекта недвижимости с кадастровым номером 34:13:140002:587 :

№ п/п	Наименование характеристики	Значение характеристики
1	2	3
1.	Вид объекта недвижимости	Здание
2.	Ранее присвоенный государственный учетный номер (инвентарный) здания, сооружения, объекта незавершенного строительства	—
3.	Кадастровый номер земельного участка (земельных участков), в границах которого (которых) расположены здание, сооружение, объект незавершенного строительства	34:13:140002:135
4.	Уникальный учетный номер кадастрового квартала, в границах которого расположены здание, сооружение, объект незавершенного строительства	34:13:140002
5.	Адрес здания, сооружения, объекта незавершенного строительства	—
5.1.	Сведения о местоположении здания, сооружения, объекта незавершенного строительства (при отсутствии адреса) в структурированном в соответствии с федеральной информационной адресной системой виде	404374, Российская Федерация, Волгоградская область, Котельниковский р-н, Майоровский х, Вишневая ул, д 11/1
5.2.	Дополнительные сведения о местоположении	—
6.	Иные сведения	—

3. Пояснения к сведениям об объекте недвижимости с кадастровым номером 34:13:140002:587 :

1.	—
----	---

1. Сведения о характерных точках контура объекта недвижимости с кадастровым номером 34:13:140002:588 :

Система координат		МСК-34, зона 1					Зона № 1	
Обозначение характерных точек границ	Содержатся в Едином государственном реестре недвижимости			Определены в ходе выполнения комплексных кадастровых работ			Метод определения координат	Формулы, примененные для расчета средней квадратической погрешности определения координат характерных точек (Mt), м, с подставленными в такие формулы значениями и итоговые (вычисленные) значения Mt, м
	координаты, м		Радиус, м	координаты, м		Радиус, м		
	X	Y	R	X	Y	R		
1	2	3	4	5	6	7	8	9
н778О	—	—	—	367 743,78	1 294 853,58	—	Метод спутниковых геодезических измерений (определений)	$\sqrt{(0,08^2 + 0,06^2)} = 0,10$
н779О	—	—	—	367 736,80	1 294 857,51	—		
н780О	—	—	—	367 734,25	1 294 852,97	—		
н781О	—	—	—	367 741,23	1 294 849,04	—		
н778О	—	—	—	367 743,78	1 294 853,58	—		

2. Сведения о характеристиках объекта недвижимости с кадастровым номером 34:13:140002:588 :

№ п/п	Наименование характеристики	Значение характеристики
1	2	3
1.	Вид объекта недвижимости	Здание
2.	Ранее присвоенный государственный учетный номер (инвентарный) здания, сооружения, объекта незавершенного строительства	—
3.	Кадастровый номер земельного участка (земельных участков), в границах которого (которых) расположены здание, сооружение, объект незавершенного строительства	34:13:140002:14
4.	Уникальный учетный номер кадастрового квартала, в границах которого расположены здание, сооружение, объект незавершенного строительства	34:13:140002

1	2	3
5.	Адрес здания, сооружения, объекта незавершенного строительства	—
5.1.	Сведения о местоположении здания, сооружения, объекта незавершенного строительства (при отсутствии адреса) в структурированном в соответствии с федеральной информационной адресной системой виде	404374, Российская Федерация, Волгоградская область, Котельниковский р-н, Майоровский х, Школьный пер, д 11
5.2.	Дополнительные сведения о местоположении	—
6.	Иные сведения	—

3. Пояснения к сведениям об объекте недвижимости с кадастровым номером 34:13:140002:588 :

1.	—
----	---

1. Сведения о характерных точках контура объекта недвижимости с кадастровым номером 34:13:140002:591 :

Система координат	<u>МСК-34, зона 1</u>	Зона №	<u>1</u>
-------------------	-----------------------	--------	----------

Обозначение характерных точек границ	Содержатся в Едином государственном реестре недвижимости			Определены в ходе выполнения комплексных кадастровых работ			Метод определения координат	Формулы, примененные для расчета средней квадратической погрешности определения координат характерных точек (Mt), м, с подставленными в такие формулы значениями и итоговые (вычисленные) значения Mt, м
	координаты, м		Радиус, м	координаты, м		Радиус, м		
	X	Y	R	X	Y	R		
1	2	3	4	5	6	7	8	9
н7820	—	—	—	367 695,40	1 295 060,55	—	Метод спутниковых геодезических измерений (определений)	$\sqrt{(0,08^2 + 0,06^2)} = 0,10$
н7830	—	—	—	367 696,43	1 295 064,87	—		
н7840	—	—	—	367 686,57	1 295 067,22	—		
н7850	—	—	—	367 685,54	1 295 062,90	—		
н7820	—	—	—	367 695,40	1 295 060,55	—		

2. Сведения о характеристиках объекта недвижимости с кадастровым номером 34:13:140002:591 :

№ п/п	Наименование характеристики	Значение характеристики
1	2	3
1.	Вид объекта недвижимости	Здание

1	2	3
2.	Ранее присвоенный государственный учетный номер (инвентарный) здания, сооружения, объекта незавершенного строительства	—
3.	Кадастровый номер земельного участка (земельных участков), в границах которого (которых) расположены здание, сооружение, объект незавершенного строительства	34:13:140002:94
4.	Уникальный учетный номер кадастрового квартала, в границах которого расположены здание, сооружение, объект незавершенного строительства	34:13:140002
5.	Адрес здания, сооружения, объекта незавершенного строительства	—
5.1.	Сведения о местоположении здания, сооружения, объекта незавершенного строительства (при отсутствии адреса) в структурированном в соответствии с федеральной информационной адресной системой виде	404374, Российская Федерация, Волгоградская область, Котельниковский р-н, Майоровский х, Южная ул, д 1
5.2.	Дополнительные сведения о местоположении	—
6.	Иные сведения	—

3. Пояснения к сведениям об объекте недвижимости с кадастровым номером 34:13:140002:591 :

1.	—
----	---

1. Сведения о характерных точках контура объекта недвижимости с кадастровым номером 34:13:140002:592 :

Система координат		МСК-34, зона 1					Зона № <u>1</u>	
Обозначение характерных точек границ	Содержатся в Едином государственном реестре недвижимости			Определены в ходе выполнения комплексных кадастровых работ			Метод определения координат	Формулы, примененные для расчета средней квадратической погрешности определения координат характерных точек (Mt), м, с подставленными в такие формулы значениями и итоговые (вычисленные) значения Mt, м
	координаты, м		Радиус, м	координаты, м		Радиус, м		
	X	Y	R	X	Y	R		
1	2	3	4	5	6	7	8	9
н786О	—	—	—	368 152,01	1 296 125,26	—	Метод спутниковых геодезических измерений (определений)	$\sqrt{(0,08^2 + 0,06^2)} = 0,10$
н787О	—	—	—	368 162,66	1 296 139,87	—		
н788О	—	—	—	368 157,45	1 296 143,66	—		

1	2	3	4	5	6	7	8	9
н7890	—	—	—	368 146,81	1 296 129,05	—	Метод спутниковых геодезических измерений (определений)	$\sqrt{(0,08^2 + 0,06^2)} = 0,10$
н7860	—	—	—	368 152,01	1 296 125,26	—		

2. Сведения о характеристиках объекта недвижимости с кадастровым номером 34:13:140002:592 :

№ п/п	Наименование характеристики	Значение характеристики
1	2	3
1.	Вид объекта недвижимости	Здание
2.	Ранее присвоенный государственный учетный номер (инвентарный) здания, сооружения, объекта незавершенного строительства	—
3.	Кадастровый номер земельного участка (земельных участков), в границах которого (которых) расположены здание, сооружение, объект незавершенного строительства	34:13:140002:583
4.	Уникальный учетный номер кадастрового квартала, в границах которого расположены здание, сооружение, объект незавершенного строительства	34:13:140002
5.	Адрес здания, сооружения, объекта незавершенного строительства	—
5.1.	Сведения о местоположении здания, сооружения, объекта незавершенного строительства (при отсутствии адреса) в структурированном в соответствии с федеральной информационной адресной системой виде	404374, Российская Федерация, Волгоградская область, Котельниковский р-н, Майоровский х, Молодёжная ул, д 1
5.2.	Дополнительные сведения о местоположении	—
6.	Иные сведения	—

3. Пояснения к сведениям об объекте недвижимости с кадастровым номером 34:13:140002:592 :

1.	—
----	---

1. Сведения о характерных точках контура объекта недвижимости с кадастровым номером 34:13:140002:598 :

Система координат		МСК-34, зона 1					Зона № <u>1</u>	
Обозначение характерных точек границ	Содержатся в Едином государственном реестре недвижимости			Определены в ходе выполнения комплексных кадастровых работ			Метод определения координат	Формулы, примененные для расчета средней квадратической погрешности определения координат характерных точек (Mt), м, с подставленными в такие формулы значениями и итоговые (вычисленные) значения Mt, м
	координаты, м		Радиус, м	координаты, м		Радиус, м		
	X	Y	R	X	Y	R		
1	2	3	4	5	6	7	8	9
н7900	—	—	—	368 070,26	1 295 331,77	—	Метод спутниковых геодезических измерений (определений)	$\sqrt{(0,08^2 + 0,06^2)} = 0,10$
н7910	—	—	—	368 067,34	1 295 337,67	—		
н7920	—	—	—	368 059,62	1 295 333,85	—		
н7930	—	—	—	368 062,54	1 295 327,95	—		
н7900	—	—	—	368 070,26	1 295 331,77	—		
н7900	—	—	—	368 070,26	1 295 331,77	—		

2. Сведения о характеристиках объекта недвижимости с кадастровым номером 34:13:140002:598 :

№ п/п	Наименование характеристики	Значение характеристики
1	2	3
1.	Вид объекта недвижимости	Здание
2.	Ранее присвоенный государственный учетный номер (инвентарный) здания, сооружения, объекта незавершенного строительства	—
3.	Кадастровый номер земельного участка (земельных участков), в границах которого (которых) расположены здание, сооружение, объект незавершенного строительства	34:13:140002:218
4.	Уникальный учетный номер кадастрового квартала, в границах которого расположены здание, сооружение, объект незавершенного строительства	34:13:140002

1	2	3
5.	Адрес здания, сооружения, объекта незавершенного строительства	—
5.1.	Сведения о местоположении здания, сооружения, объекта незавершенного строительства (при отсутствии адреса) в структурированном в соответствии с федеральной информационной адресной системой виде	404374, Российская Федерация, Волгоградская область, Котельниковский р-н, Майоровский х, Мира ул, д 12
5.2.	Дополнительные сведения о местоположении	—
6.	Иные сведения	—

3. Пояснения к сведениям об объекте недвижимости с кадастровым номером 34:13:140002:598 :

1.	—
----	---

1. Сведения о характерных точках контура объекта недвижимости с кадастровым номером 34:13:140002:599 :

Система координат	<u>МСК-34, зона 1</u>	Зона №	<u>1</u>
-------------------	-----------------------	--------	----------

Обозначение характерных точек границ	Содержатся в Едином государственном реестре недвижимости			Определены в ходе выполнения комплексных кадастровых работ			Метод определения координат	Формулы, примененные для расчета средней квадратической погрешности определения координат характерных точек (Mt), м, с подставленными в такие формулы значениями и итоговые (вычисленные) значения Mt, м
	координаты, м		Радиус, м	координаты, м		Радиус, м		
	X	Y	R	X	Y	R		
1	2	3	4	5	6	7	8	9
н7940	—	—	—	368 358,47	1 295 938,34	—	Метод спутниковых геодезических измерений (определений)	$\sqrt{(0,08^2 + 0,06^2)} = 0,10$
н7950	—	—	—	368 352,87	1 295 941,66	—		
н7960	—	—	—	368 348,57	1 295 934,40	—		
н7970	—	—	—	368 354,16	1 295 931,08	—		
н7940	—	—	—	368 358,47	1 295 938,34	—		

2. Сведения о характеристиках объекта недвижимости с кадастровым номером 34:13:140002:599 :

№ п/п	Наименование характеристики	Значение характеристики
1	2	3
1.	Вид объекта недвижимости	Здание

1	2	3
2.	Ранее присвоенный государственный учетный номер (инвентарный) здания, сооружения, объекта незавершенного строительства	—
3.	Кадастровый номер земельного участка (земельных участков), в границах которого (которых) расположены здание, сооружение, объект незавершенного строительства	34:13:140002:171
4.	Уникальный учетный номер кадастрового квартала, в границах которого расположены здание, сооружение, объект незавершенного строительства	34:13:140002
5.	Адрес здания, сооружения, объекта незавершенного строительства	—
5.1.	Сведения о местоположении здания, сооружения, объекта незавершенного строительства (при отсутствии адреса) в структурированном в соответствии с федеральной информационной адресной системой виде	404374, Российская Федерация, Волгоградская область, Котельниковский р-н, Майоровский х, Садовая ул, д 16
5.2.	Дополнительные сведения о местоположении	—
6.	Иные сведения	—

3. Пояснения к сведениям об объекте недвижимости с кадастровым номером 34:13:140002:599 :

1.	—
----	---

1. Сведения о характерных точках контура объекта недвижимости с кадастровым номером 34:13:140002:826 :

Система координат МСК-34, зона 1 Зона № 1

Обозначение характерных точек границ	Содержатся в Едином государственном реестре недвижимости			Определены в ходе выполнения комплексных кадастровых работ			Метод определения координат	Формулы, примененные для расчета средней квадратической погрешности определения координат характерных точек (Mt), м, с подставленными в такие формулы значениями и итоговые (вычисленные) значения Mt, м
	координаты, м		Радиус, м	координаты, м		Радиус, м		
	X	Y	R	X	Y	R		
1	2	3	4	5	6	7	8	9
н7980	—	—	—	368 116,08	1 295 223,20	—	Метод спутниковых геодезических измерений (определений)	$\sqrt{(0,08^2 + 0,06^2)} = 0,10$
н7990	—	—	—	368 113,63	1 295 229,40	—		
н8000	—	—	—	368 107,34	1 295 226,92	—		

1	2	3	4	5	6	7	8	9
н801О	—	—	—	368 109,78	1 295 220,72	—	Метод спутниковых геодезических измерений (определений)	$\sqrt{(0,08^2 + 0,06^2)} = 0,10$
н798О	—	—	—	368 116,08	1 295 223,20	—		

2. Сведения о характеристиках объекта недвижимости с кадастровым номером 34:13:140002:826 :

№ п/п	Наименование характеристики	Значение характеристики
1	2	3
1.	Вид объекта недвижимости	Здание
2.	Ранее присвоенный государственный учетный номер (инвентарный) здания, сооружения, объекта незавершенного строительства	—
3.	Кадастровый номер земельного участка (земельных участков), в границах которого (которых) расположены здание, сооружение, объект незавершенного строительства	34:13:140002:78
4.	Уникальный учетный номер кадастрового квартала, в границах которого расположены здание, сооружение, объект незавершенного строительства	34:13:140002
5.	Адрес здания, сооружения, объекта незавершенного строительства	обл. Волгоградская, р-н Котельниковский, х. Майоровский, ул. Мира, д. 20
5.1.	Сведения о местоположении здания, сооружения, объекта незавершенного строительства (при отсутствии адреса) в структурированном в соответствии с федеральной информационной адресной системой виде	—
5.2.	Дополнительные сведения о местоположении	—
6.	Иные сведения	—

3. Пояснения к сведениям об объекте недвижимости с кадастровым номером 34:13:140002:826 :

1.	—
----	---

1. Сведения о характерных точках контура объекта недвижимости с кадастровым номером 34:13:140002:837 :

Система координат		МСК-34, зона 1					Зона № 1	
Обозначение характерных точек границ	Содержатся в Едином государственном реестре недвижимости			Определены в ходе выполнения комплексных кадастровых работ			Метод определения координат	Формулы, примененные для расчета средней квадратической погрешности определения координат характерных точек (Mt), м, с подставленными в такие формулы значениями и итоговые (вычисленные) значения Mt, м
	координаты, м		Радиус, м	координаты, м		Радиус, м		
	X	Y	R	X	Y	R		
1	2	3	4	5	6	7	8	9
н8020	—	—	—	368 227,20	1 295 822,32	—	Метод спутниковых геодезических измерений (определений)	$\sqrt{(0,08^2 + 0,06^2)} = 0,10$
н8030	—	—	—	368 219,00	1 295 828,13	—		
н8040	—	—	—	368 214,84	1 295 822,26	—		
н8050	—	—	—	368 223,03	1 295 816,45	—		
н8020	—	—	—	368 227,20	1 295 822,32	—		
н8020	—	—	—	368 227,20	1 295 822,32	—		

2. Сведения о характеристиках объекта недвижимости с кадастровым номером 34:13:140002:837 :

№ п/п	Наименование характеристики	Значение характеристики
1	2	3
1.	Вид объекта недвижимости	Здание
2.	Ранее присвоенный государственный учетный номер (инвентарный) здания, сооружения, объекта незавершенного строительства	—
3.	Кадастровый номер земельного участка (земельных участков), в границах которого (которых) расположены здание, сооружение, объект незавершенного строительства	34:13:140002:836
4.	Уникальный учетный номер кадастрового квартала, в границах которого расположены здание, сооружение, объект незавершенного строительства	34:13:140002

1	2	3
5.	Адрес здания, сооружения, объекта незавершенного строительства	Волгоградская область, Котельниковский р-н, х Майоровский, ул Вишневая, д 5
5.1.	Сведения о местоположении здания, сооружения, объекта незавершенного строительства (при отсутствии адреса) в структурированном в соответствии с федеральной информационной адресной системой виде	—
5.2.	Дополнительные сведения о местоположении	—
6.	Иные сведения	—

3. Пояснения к сведениям об объекте недвижимости с кадастровым номером 34:13:140002:837 :

1. —

1. Сведения о характерных точках контура объекта недвижимости с кадастровым номером 34:13:140003:1345 :

Система координат МСК-34, зона 1 Зона № 1

Обозначение характерных точек границ	Содержатся в Едином государственном реестре недвижимости			Определены в ходе выполнения комплексных кадастровых работ			Метод определения координат	Формулы, примененные для расчета средней квадратической погрешности определения координат характерных точек (Mt), м, с подставленными в такие формулы значениями и итоговые (вычисленные) значения Mt, м
	координаты, м		Радиус, м	координаты, м		Радиус, м		
	X	Y	R	X	Y	R		
1	2	3	4	5	6	7	8	9
н1О	—	—	—	368 050,46	1 295 785,86	—	Метод спутниковых геодезических измерений (определений)	$\sqrt{(0,08^2 + 0,06^2)} = 0,10$
н2О	—	—	—	368 043,97	1 295 789,92	—		
н3О	—	—	—	368 038,81	1 295 781,65	—		
н4О	—	—	—	368 045,30	1 295 777,59	—		
н1О	—	—	—	368 050,46	1 295 785,86	—		

2. Сведения о характеристиках объекта недвижимости с кадастровым номером 34:13:140003:1345 :

№ п/п	Наименование характеристики	Значение характеристики
1	2	3
1.	Вид объекта недвижимости	Здание

1	2	3
2.	Ранее присвоенный государственный учетный номер (инвентарный) здания, сооружения, объекта незавершенного строительства	—
3.	Кадастровый номер земельного участка (земельных участков), в границах которого (которых) расположены здание, сооружение, объект незавершенного строительства	34:13:140002:236
4.	Уникальный учетный номер кадастрового квартала, в границах которого расположены здание, сооружение, объект незавершенного строительства	34:13:140002
5.	Адрес здания, сооружения, объекта незавершенного строительства	—
5.1.	Сведения о местоположении здания, сооружения, объекта незавершенного строительства (при отсутствии адреса) в структурированном в соответствии с федеральной информационной адресной системой виде	Российская Федерация, Волгоградская область, Котельниковский р-н, Майоровский х, Новоселов ул, д 8
5.2.	Дополнительные сведения о местоположении	—
6.	Иные сведения	—

3. Пояснения к сведениям об объекте недвижимости с кадастровым номером 34:13:140003:1345 :

1.	—
----	---

1. Сведения о характерных точках контура объекта недвижимости с кадастровым номером 34:13:140003:1346 :

Система координат		МСК-34, зона 1					Зона № 1	
Обозначение характерных точек границ	Содержатся в Едином государственном реестре недвижимости			Определены в ходе выполнения комплексных кадастровых работ			Метод определения координат	Формулы, примененные для расчета средней квадратической погрешности определения координат характерных точек (Mt), м, с подставленными в такие формулы значениями и итоговые (вычисленные) значения Mt, м
	координаты, м		Радиус, м	координаты, м		Радиус, м		
	X	Y	R	X	Y	R		
1	2	3	4	5	6	7	8	9
н9О	—	—	—	368 188,70	1 295 849,08	—	Метод спутниковых геодезических измерений (определений)	$\sqrt{(0,08^2 + 0,06^2)} = 0,10$
н10О	—	—	—	368 183,48	1 295 852,28	—		
н11О	—	—	—	368 178,75	1 295 844,58	—		

1	2	3	4	5	6	7	8	9
н120	—	—	—	368 183,97	1 295 841,38	—	Метод спутниковых геодезических измерений (определений)	$\sqrt{(0,08^2 + 0,06^2)} = 0,10$
н90	—	—	—	368 188,70	1 295 849,08	—		

2. Сведения о характеристиках объекта недвижимости с кадастровым номером 34:13:140003:1346 :

№ п/п	Наименование характеристики	Значение характеристики
1	2	3
1.	Вид объекта недвижимости	Здание
2.	Ранее присвоенный государственный учетный номер (инвентарный) здания, сооружения, объекта незавершенного строительства	—
3.	Кадастровый номер земельного участка (земельных участков), в границах которого (которых) расположены здание, сооружение, объект незавершенного строительства	34:13:140002:223
4.	Уникальный учетный номер кадастрового квартала, в границах которого расположены здание, сооружение, объект незавершенного строительства	34:13:140002
5.	Адрес здания, сооружения, объекта незавершенного строительства	—
5.1.	Сведения о местоположении здания, сооружения, объекта незавершенного строительства (при отсутствии адреса) в структурированном в соответствии с федеральной информационной адресной системой виде	Российская Федерация, Волгоградская область, Котельниковский р-н, Майоровский х, Вишневая ул, д 3
5.2.	Дополнительные сведения о местоположении	—
6.	Иные сведения	—

3. Пояснения к сведениям об объекте недвижимости с кадастровым номером 34:13:140003:1346 :

1.	—
----	---

1. Сведения о характерных точках контура объекта недвижимости с кадастровым номером 34:13:140003:1347 :

Система координат		МСК-34, зона 1					Зона № 1	
Обозначение характерных точек границ	Содержатся в Едином государственном реестре недвижимости			Определены в ходе выполнения комплексных кадастровых работ			Метод определения координат	Формулы, примененные для расчета средней квадратической погрешности определения координат характерных точек (Mt), м, с подставленными в такие формулы значениями и итоговые (вычисленные) значения Mt, м
	координаты, м		Радиус, м	координаты, м		Радиус, м		
	X	Y	R	X	Y	R		
1	2	3	4	5	6	7	8	9
n130	—	—	—	367 977,93	1 295 832,02	—	Метод спутниковых геодезических измерений (определений)	$\sqrt{(0,08^2 + 0,06^2)} = 0,10$
n140	—	—	—	367 971,97	1 295 835,74	—		
n150	—	—	—	367 967,32	1 295 828,30	—		
n160	—	—	—	367 973,29	1 295 824,58	—		
n130	—	—	—	367 977,93	1 295 832,02	—		

2. Сведения о характеристиках объекта недвижимости с кадастровым номером 34:13:140003:1347 :

№ п/п	Наименование характеристики	Значение характеристики
1	2	3
1.	Вид объекта недвижимости	Здание
2.	Ранее присвоенный государственный учетный номер (инвентарный) здания, сооружения, объекта незавершенного строительства	—
3.	Кадастровый номер земельного участка (земельных участков), в границах которого (которых) расположены здание, сооружение, объект незавершенного строительства	34:13:140002:201
4.	Уникальный учетный номер кадастрового квартала, в границах которого расположены здание, сооружение, объект незавершенного строительства	34:13:140002

1	2	3
5.	Адрес здания, сооружения, объекта незавершенного строительства	—
5.1.	Сведения о местоположении здания, сооружения, объекта незавершенного строительства (при отсутствии адреса) в структурированном в соответствии с федеральной информационной адресной системой виде	Российская Федерация, Волгоградская область, Котельниковский р-н, Майоровский х, Новоселов ул, д 6
5.2.	Дополнительные сведения о местоположении	—
6.	Иные сведения	—

3. Пояснения к сведениям об объекте недвижимости с кадастровым номером 34:13:140003:1347 :

1.	—
----	---

1. Сведения о характерных точках контура объекта недвижимости с кадастровым номером 34:13:140003:1348 :

Система координат	<u>МСК-34, зона 1</u>	Зона №	<u>1</u>
-------------------	-----------------------	--------	----------

Обозначение характерных точек границ	Содержатся в Едином государственном реестре недвижимости			Определены в ходе выполнения комплексных кадастровых работ			Метод определения координат	Формулы, примененные для расчета средней квадратической погрешности определения координат характерных точек (Mt), м, с подставленными в такие формулы значениями и итоговые (вычисленные) значения Mt, м
	координаты, м		Радиус, м	координаты, м		Радиус, м		
	X	Y	R	X	Y	R		
1	2	3	4	5	6	7	8	9
n170	—	—	—	368 236,82	1 295 857,31	—	Метод спутниковых геодезических измерений (определений)	$\sqrt{(0,08^2 + 0,06^2)} = 0,10$
n180	—	—	—	368 229,21	1 295 861,96	—		
n190	—	—	—	368 225,23	1 295 855,44	—		
n200	—	—	—	368 232,84	1 295 850,79	—		
n170	—	—	—	368 236,82	1 295 857,31	—		

2. Сведения о характеристиках объекта недвижимости с кадастровым номером 34:13:140003:1348 :

№ п/п	Наименование характеристики	Значение характеристики
1	2	3
1.	Вид объекта недвижимости	Здание

1	2	3
2.	Ранее присвоенный государственный учетный номер (инвентарный) здания, сооружения, объекта незавершенного строительства	—
3.	Кадастровый номер земельного участка (земельных участков), в границах которого (которых) расположены здание, сооружение, объект незавершенного строительства	34:13:140002:149
4.	Уникальный учетный номер кадастрового квартала, в границах которого расположены здание, сооружение, объект незавершенного строительства	34:13:140002
5.	Адрес здания, сооружения, объекта незавершенного строительства	—
5.1.	Сведения о местоположении здания, сооружения, объекта незавершенного строительства (при отсутствии адреса) в структурированном в соответствии с федеральной информационной адресной системой виде	Российская Федерация, Волгоградская область, Котельниковский р-н, Майоровский х, Вишневая ул, д 16
5.2.	Дополнительные сведения о местоположении	—
6.	Иные сведения	—

3. Пояснения к сведениям об объекте недвижимости с кадастровым номером 34:13:140003:1348 :

1.	—
----	---

1. Сведения о характерных точках контура объекта недвижимости с кадастровым номером 34:13:140003:1349 :

Система координат		МСК-34, зона 1					Зона № 1	
Обозначение характерных точек границ	Содержатся в Едином государственном реестре недвижимости			Определены в ходе выполнения комплексных кадастровых работ			Метод определения координат	Формулы, примененные для расчета средней квадратической погрешности определения координат характерных точек (Mt), м, с подставленными в такие формулы значениями и итоговые (вычисленные) значения Mt, м
	координаты, м		Радиус, м	координаты, м		Радиус, м		
	X	Y	R	X	Y	R		
1	2	3	4	5	6	7	8	9
н50	—	—	—	368 281,99	1 295 818,60	—	Метод спутниковых геодезических измерений (определений)	$\sqrt{(0,08^2 + 0,06^2)} = 0,10$
н60	—	—	—	368 286,11	1 295 825,27	—		
н70	—	—	—	368 280,02	1 295 829,02	—		

1	2	3	4	5	6	7	8	9
н80	—	—	—	368 275,91	1 295 822,35	—	Метод спутниковых геодезических измерений (определений)	$\sqrt{(0,08^2 + 0,06^2)} = 0,10$
н50	—	—	—	368 281,99	1 295 818,60	—		

2. Сведения о характеристиках объекта недвижимости с кадастровым номером 34:13:140003:1349 :

№ п/п	Наименование характеристики	Значение характеристики
1	2	3
1.	Вид объекта недвижимости	Здание
2.	Ранее присвоенный государственный учетный номер (инвентарный) здания, сооружения, объекта незавершенного строительства	—
3.	Кадастровый номер земельного участка (земельных участков), в границах которого (которых) расположены здание, сооружение, объект незавершенного строительства	34:13:140002:150
4.	Уникальный учетный номер кадастрового квартала, в границах которого расположены здание, сооружение, объект незавершенного строительства	34:13:140002
5.	Адрес здания, сооружения, объекта незавершенного строительства	—
5.1.	Сведения о местоположении здания, сооружения, объекта незавершенного строительства (при отсутствии адреса) в структурированном в соответствии с федеральной информационной адресной системой виде	Российская Федерация, Волгоградская область, Котельниковский р-н, Майоровский х, Вишневая ул, д 18
5.2.	Дополнительные сведения о местоположении	—
6.	Иные сведения	—

3. Пояснения к сведениям об объекте недвижимости с кадастровым номером 34:13:140003:1349 :

1.	—
----	---

1. Сведения о характерных точках контура объекта недвижимости с кадастровым номером 34:13:140003:1352 :

Система координат		МСК-34, зона 1					Зона № 1	
Обозначение характерных точек границ	Содержатся в Едином государственном реестре недвижимости			Определены в ходе выполнения комплексных кадастровых работ			Метод определения координат	Формулы, примененные для расчета средней квадратической погрешности определения координат характерных точек (Mt), м, с подставленными в такие формулы значениями и итоговые (вычисленные) значения Mt, м
	координаты, м		Радиус, м	координаты, м		Радиус, м		
	X	Y	R	X	Y	R		
1	2	3	4	5	6	7	8	9
н21О	—	—	—	368 362,36	1 295 886,44	—	Метод спутниковых геодезических измерений (определений)	$\sqrt{(0,08^2 + 0,06^2)} = 0,10$
н22О	—	—	—	368 366,53	1 295 893,30	—		
н23О	—	—	—	368 360,89	1 295 896,73	—		
н24О	—	—	—	368 356,72	1 295 889,87	—		
н21О	—	—	—	368 362,36	1 295 886,44	—		

2. Сведения о характеристиках объекта недвижимости с кадастровым номером 34:13:140003:1352 :

№ п/п	Наименование характеристики	Значение характеристики
1	2	3
1.	Вид объекта недвижимости	Здание
2.	Ранее присвоенный государственный учетный номер (инвентарный) здания, сооружения, объекта незавершенного строительства	—
3.	Кадастровый номер земельного участка (земельных участков), в границах которого (которых) расположены здание, сооружение, объект незавершенного строительства	34:13:140002:169
4.	Уникальный учетный номер кадастрового квартала, в границах которого расположены здание, сооружение, объект незавершенного строительства	34:13:140002

1	2	3
5.	Адрес здания, сооружения, объекта незавершенного строительства	—
5.1.	Сведения о местоположении здания, сооружения, объекта незавершенного строительства (при отсутствии адреса) в структурированном в соответствии с федеральной информационной адресной системой виде	Российская Федерация, Волгоградская область, Котельниковский р-н, Майоровский х
5.2.	Дополнительные сведения о местоположении	—
6.	Иные сведения	—

3. Пояснения к сведениям об объекте недвижимости с кадастровым номером 34:13:140003:1352 :

1.	—
----	---

1. Сведения о характерных точках контура объекта недвижимости с кадастровым номером 34:13:140003:1353 :

Система координат	<u>МСК-34, зона 1</u>	Зона №	<u>1</u>
-------------------	-----------------------	--------	----------

Обозначение характерных точек границ	Содержатся в Едином государственном реестре недвижимости			Определены в ходе выполнения комплексных кадастровых работ			Метод определения координат	Формулы, примененные для расчета средней квадратической погрешности определения координат характерных точек (Mt), м, с подставленными в такие формулы значениями и итоговые (вычисленные) значения Mt, м
	координаты, м		Радиус, м	координаты, м		Радиус, м		
	X	Y	R	X	Y	R		
1	2	3	4	5	6	7	8	9
н250	—	—	—	368 120,92	1 296 032,44	—	Метод спутниковых геодезических измерений (определений)	$\sqrt{(0,08^2 + 0,06^2)} = 0,10$
н260	—	—	—	368 115,80	1 296 034,94	—		
н270	—	—	—	368 112,02	1 296 027,19	—		
н280	—	—	—	368 117,14	1 296 024,69	—		
н250	—	—	—	368 120,92	1 296 032,44	—		

2. Сведения о характеристиках объекта недвижимости с кадастровым номером 34:13:140003:1353 :

№ п/п	Наименование характеристики	Значение характеристики
1	2	3
1.	Вид объекта недвижимости	Здание

1	2	3
2.	Ранее присвоенный государственный учетный номер (инвентарный) здания, сооружения, объекта незавершенного строительства	—
3.	Кадастровый номер земельного участка (земельных участков), в границах которого (которых) расположены здание, сооружение, объект незавершенного строительства	34:13:140002:181
4.	Уникальный учетный номер кадастрового квартала, в границах которого расположены здание, сооружение, объект незавершенного строительства	34:13:140002
5.	Адрес здания, сооружения, объекта незавершенного строительства	—
5.1.	Сведения о местоположении здания, сооружения, объекта незавершенного строительства (при отсутствии адреса) в структурированном в соответствии с федеральной информационной адресной системой виде	Российская Федерация, Волгоградская область, Котельниковский р-н, Майоровский х
5.2.	Дополнительные сведения о местоположении	—
6.	Иные сведения	—

3. Пояснения к сведениям об объекте недвижимости с кадастровым номером 34:13:140003:1353 :

1.	—
----	---

1. Сведения о характерных точках контура объекта недвижимости с кадастровым номером 34:13:140003:1354 :

Система координат		МСК-34, зона 1					Зона № 1	
Обозначение характерных точек границ	Содержатся в Едином государственном реестре недвижимости			Определены в ходе выполнения комплексных кадастровых работ			Метод определения координат	Формулы, примененные для расчета средней квадратической погрешности определения координат характерных точек (Mt), м, с подставленными в такие формулы значениями и итоговые (вычисленные) значения Mt, м
	координаты, м		Радиус, м	координаты, м		Радиус, м		
	X	Y	R	X	Y	R		
1	2	3	4	5	6	7	8	9
н29О	—	—	—	368 183,22	1 295 053,68	—	Метод спутниковых геодезических измерений (определений)	$\sqrt{(0,08^2 + 0,06^2)} = 0,10$
н30О	—	—	—	368 178,99	1 295 042,54	—		
н31О	—	—	—	368 187,53	1 295 039,29	—		

1	2	3	4	5	6	7	8	9
н32О	—	—	—	368 191,76	1 295 050,44	—	Метод спутниковых геодезических измерений (определений)	$\sqrt{(0,08^2 + 0,06^2)} = 0,10$
н29О	—	—	—	368 183,22	1 295 053,68	—		

2. Сведения о характеристиках объекта недвижимости с кадастровым номером 34:13:140003:1354 :

№ п/п	Наименование характеристики	Значение характеристики
1	2	3
1.	Вид объекта недвижимости	Здание
2.	Ранее присвоенный государственный учетный номер (инвентарный) здания, сооружения, объекта незавершенного строительства	—
3.	Кадастровый номер земельного участка (земельных участков), в границах которого (которых) расположены здание, сооружение, объект незавершенного строительства	34:13:140002:229
4.	Уникальный учетный номер кадастрового квартала, в границах которого расположены здание, сооружение, объект незавершенного строительства	34:13:140002
5.	Адрес здания, сооружения, объекта незавершенного строительства	—
5.1.	Сведения о местоположении здания, сооружения, объекта незавершенного строительства (при отсутствии адреса) в структурированном в соответствии с федеральной информационной адресной системой виде	Российская Федерация, Волгоградская область, Котельниковский р-н, Майоровский х, д 102
5.2.	Дополнительные сведения о местоположении	—
6.	Иные сведения	—

3. Пояснения к сведениям об объекте недвижимости с кадастровым номером 34:13:140003:1354 :

1.	—
----	---

1. Сведения о характерных точках контура объекта недвижимости с кадастровым номером 34:13:140003:1355 :

Система координат		МСК-34, зона 1					Зона № 1	
Обозначение характерных точек границ	Содержатся в Едином государственном реестре недвижимости			Определены в ходе выполнения комплексных кадастровых работ			Метод определения координат	Формулы, примененные для расчета средней квадратической погрешности определения координат характерных точек (Mt), м, с подставленными в такие формулы значениями и итоговые (вычисленные) значения Mt, м
	координаты, м		Радиус, м	координаты, м		Радиус, м		
	X	Y	R	X	Y	R		
1	2	3	4	5	6	7	8	9
н330	—	—	—	368 073,25	1 295 957,12	—	Метод спутниковых геодезических измерений (определений)	$\sqrt{(0,08^2 + 0,06^2)} = 0,10$
н340	—	—	—	368 078,73	1 295 965,00	—		
н350	—	—	—	368 073,24	1 295 968,82	—		
н360	—	—	—	368 067,76	1 295 960,94	—		
н330	—	—	—	368 073,25	1 295 957,12	—		
н330	—	—	—	368 073,25	1 295 957,12	—		

2. Сведения о характеристиках объекта недвижимости с кадастровым номером 34:13:140003:1355 :

№ п/п	Наименование характеристики	Значение характеристики
1	2	3
1.	Вид объекта недвижимости	Здание
2.	Ранее присвоенный государственный учетный номер (инвентарный) здания, сооружения, объекта незавершенного строительства	—
3.	Кадастровый номер земельного участка (земельных участков), в границах которого (которых) расположены здание, сооружение, объект незавершенного строительства	34:13:140002:143
4.	Уникальный учетный номер кадастрового квартала, в границах которого расположены здание, сооружение, объект незавершенного строительства	34:13:140002

1	2	3
5.	Адрес здания, сооружения, объекта незавершенного строительства	—
5.1.	Сведения о местоположении здания, сооружения, объекта незавершенного строительства (при отсутствии адреса) в структурированном в соответствии с федеральной информационной адресной системой виде	Российская Федерация, Волгоградская область, Котельниковский р-н, Майоровский х, Вишневая ул, д 6
5.2.	Дополнительные сведения о местоположении	—
6.	Иные сведения	—

3. Пояснения к сведениям об объекте недвижимости с кадастровым номером 34:13:140003:1355 :

1.	—
----	---

1. Сведения о характерных точках контура объекта недвижимости с кадастровым номером 34:13:140003:1356 :

Система координат	<u>МСК-34, зона 1</u>	Зона №	<u>1</u>
-------------------	-----------------------	--------	----------

Обозначение характерных точек границ	Содержатся в Едином государственном реестре недвижимости			Определены в ходе выполнения комплексных кадастровых работ			Метод определения координат	Формулы, примененные для расчета средней квадратической погрешности определения координат характерных точек (Mt), м, с подставленными в такие формулы значениями и итоговые (вычисленные) значения Mt, м
	координаты, м		Радиус, м	координаты, м		Радиус, м		
	X	Y	R	X	Y	R		
1	2	3	4	5	6	7	8	9
н8100	—	—	—	368 206,99	1 295 877,88	—	Метод спутниковых геодезических измерений (определений)	$\sqrt{(0,08^2 + 0,06^2)} = 0,10$
н8110	—	—	—	368 202,10	1 295 880,74	—		
н8120	—	—	—	368 197,76	1 295 873,33	—		
н8130	—	—	—	368 202,65	1 295 870,47	—		
н8100	—	—	—	368 206,99	1 295 877,88	—		

2. Сведения о характеристиках объекта недвижимости с кадастровым номером 34:13:140003:1356 :

№ п/п	Наименование характеристики	Значение характеристики
1	2	3
1.	Вид объекта недвижимости	Здание

1	2	3
2.	Ранее присвоенный государственный учетный номер (инвентарный) здания, сооружения, объекта незавершенного строительства	—
3.	Кадастровый номер земельного участка (земельных участков), в границах которого (которых) расположены здание, сооружение, объект незавершенного строительства	34:13:140002:148
4.	Уникальный учетный номер кадастрового квартала, в границах которого расположены здание, сооружение, объект незавершенного строительства	34:13:140002
5.	Адрес здания, сооружения, объекта незавершенного строительства	—
5.1.	Сведения о местоположении здания, сооружения, объекта незавершенного строительства (при отсутствии адреса) в структурированном в соответствии с федеральной информационной адресной системой виде	Российская Федерация, Волгоградская область, Котельниковский р-н, Майоровский х, Вишневая ул, д 14
5.2.	Дополнительные сведения о местоположении	—
6.	Иные сведения	—

3. Пояснения к сведениям об объекте недвижимости с кадастровым номером 34:13:140003:1356 :

1.	—
----	---

1. Сведения о характерных точках контура объекта недвижимости с кадастровым номером 34:13:140003:1357 :

Система координат МСК-34, зона 1 Зона № 1

Обозначение характерных точек границ	Содержатся в Едином государственном реестре недвижимости			Определены в ходе выполнения комплексных кадастровых работ			Метод определения координат	Формулы, примененные для расчета средней квадратической погрешности определения координат характерных точек (Mt), м, с подставленными в такие формулы значениями и итоговые (вычисленные) значения Mt, м
	координаты, м		Радиус, м	координаты, м		Радиус, м		
	X	Y	R	X	Y	R		
1	2	3	4	5	6	7	8	9
н370	—	—	—	368 015,88	1 295 437,27	—	Метод спутниковых геодезических измерений (определений)	$\sqrt{(0,08^2 + 0,06^2)} = 0,10$
н380	—	—	—	368 024,04	1 295 440,85	—		
н390	—	—	—	368 020,89	1 295 448,04	—		

1	2	3	4	5	6	7	8	9
н400	—	—	—	368 012,72	1 295 444,46	—	Метод спутниковых геодезических измерений (определений)	$\sqrt{(0,08^2 + 0,06^2)} = 0,10$
н370	—	—	—	368 015,88	1 295 437,27	—		

2. Сведения о характеристиках объекта недвижимости с кадастровым номером 34:13:140003:1357 :

№ п/п	Наименование характеристики	Значение характеристики
1	2	3
1.	Вид объекта недвижимости	Здание
2.	Ранее присвоенный государственный учетный номер (инвентарный) здания, сооружения, объекта незавершенного строительства	—
3.	Кадастровый номер земельного участка (земельных участков), в границах которого (которых) расположены здание, сооружение, объект незавершенного строительства	34:13:140002:81
4.	Уникальный учетный номер кадастрового квартала, в границах которого расположены здание, сооружение, объект незавершенного строительства	34:13:140002
5.	Адрес здания, сооружения, объекта незавершенного строительства	—
5.1.	Сведения о местоположении здания, сооружения, объекта незавершенного строительства (при отсутствии адреса) в структурированном в соответствии с федеральной информационной адресной системой виде	Российская Федерация, Волгоградская область, Котельниковский р-н, Майоровский х, Мира ул, д 4
5.2.	Дополнительные сведения о местоположении	—
6.	Иные сведения	—

3. Пояснения к сведениям об объекте недвижимости с кадастровым номером 34:13:140003:1357 :

1.	—
----	---

1. Сведения о характерных точках контура объекта недвижимости с кадастровым номером 34:13:140003:1358 :

Система координат		МСК-34, зона 1					Зона № 1	
Обозначение характерных точек границ	Содержатся в Едином государственном реестре недвижимости			Определены в ходе выполнения комплексных кадастровых работ			Метод определения координат	Формулы, примененные для расчета средней квадратической погрешности определения координат характерных точек (Mt), м, с подставленными в такие формулы значениями и итоговые (вычисленные) значения Mt, м
	координаты, м		Радиус, м	координаты, м		Радиус, м		
	X	Y	R	X	Y	R		
1	2	3	4	5	6	7	8	9
н41О	—	—	—	367 647,91	1 294 946,31	—	Метод спутниковых геодезических измерений (определений)	$\sqrt{(0,08^2 + 0,06^2)} = 0,10$
н42О	—	—	—	367 640,42	1 294 953,62	—		
н43О	—	—	—	367 634,21	1 294 947,25	—		
н44О	—	—	—	367 641,70	1 294 939,95	—		
н41О	—	—	—	367 647,91	1 294 946,31	—		

2. Сведения о характеристиках объекта недвижимости с кадастровым номером 34:13:140003:1358 :

№ п/п	Наименование характеристики	Значение характеристики
1	2	3
1.	Вид объекта недвижимости	Здание
2.	Ранее присвоенный государственный учетный номер (инвентарный) здания, сооружения, объекта незавершенного строительства	—
3.	Кадастровый номер земельного участка (земельных участков), в границах которого (которых) расположены здание, сооружение, объект незавершенного строительства	34:13:140002:112
4.	Уникальный учетный номер кадастрового квартала, в границах которого расположены здание, сооружение, объект незавершенного строительства	34:13:140002

1	2	3
5.	Адрес здания, сооружения, объекта незавершенного строительства	—
5.1.	Сведения о местоположении здания, сооружения, объекта незавершенного строительства (при отсутствии адреса) в структурированном в соответствии с федеральной информационной адресной системой виде	Российская Федерация, Волгоградская область, Котельниковский р-н, Майоровский х
5.2.	Дополнительные сведения о местоположении	—
6.	Иные сведения	—

3. Пояснения к сведениям об объекте недвижимости с кадастровым номером 34:13:140003:1358 :

1.	—
----	---

1. Сведения о характерных точках контура объекта недвижимости с кадастровым номером 34:13:140003:1359 :

Система координат	<u>МСК-34, зона 1</u>	Зона №	<u>1</u>
-------------------	-----------------------	--------	----------

Обозначение характерных точек границ	Содержатся в Едином государственном реестре недвижимости			Определены в ходе выполнения комплексных кадастровых работ			Метод определения координат	Формулы, примененные для расчета средней квадратической погрешности определения координат характерных точек (Mt), м, с подставленными в такие формулы значениями и итоговые (вычисленные) значения Mt, м
	координаты, м		Радиус, м	координаты, м		Радиус, м		
	X	Y	R	X	Y	R		
1	2	3	4	5	6	7	8	9
н450	—	—	—	367 845,41	1 293 910,60	—	Метод спутниковых геодезических измерений (определений)	$\sqrt{(0,08^2 + 0,06^2)} = 0,10$
н460	—	—	—	367 845,87	1 293 917,29	—		
н470	—	—	—	367 837,38	1 293 917,88	—		
н480	—	—	—	367 836,91	1 293 911,19	—		
н450	—	—	—	367 845,41	1 293 910,60	—		

2. Сведения о характеристиках объекта недвижимости с кадастровым номером 34:13:140003:1359 :

№ п/п	Наименование характеристики	Значение характеристики
1	2	3
1.	Вид объекта недвижимости	Здание

1	2	3
2.	Ранее присвоенный государственный учетный номер (инвентарный) здания, сооружения, объекта незавершенного строительства	—
3.	Кадастровый номер земельного участка (земельных участков), в границах которого (которых) расположены здание, сооружение, объект незавершенного строительства	34:13:140002:23
4.	Уникальный учетный номер кадастрового квартала, в границах которого расположены здание, сооружение, объект незавершенного строительства	34:13:140002
5.	Адрес здания, сооружения, объекта незавершенного строительства	—
5.1.	Сведения о местоположении здания, сооружения, объекта незавершенного строительства (при отсутствии адреса) в структурированном в соответствии с федеральной информационной адресной системой виде	Российская Федерация, Волгоградская область, Котельниковский р-н, Майоровский х, Северная ул, д 1
5.2.	Дополнительные сведения о местоположении	—
6.	Иные сведения	—

3. Пояснения к сведениям об объекте недвижимости с кадастровым номером 34:13:140003:1359 :

1.	—
----	---

1. Сведения о характерных точках контура объекта недвижимости с кадастровым номером 34:13:140003:1360 :

Система координат		МСК-34, зона 1					Зона № 1	
Обозначение характерных точек границ	Содержатся в Едином государственном реестре недвижимости			Определены в ходе выполнения комплексных кадастровых работ			Метод определения координат	Формулы, примененные для расчета средней квадратической погрешности определения координат характерных точек (Mt), м, с подставленными в такие формулы значениями и итоговые (вычисленные) значения Mt, м
	координаты, м		Радиус, м	координаты, м		Радиус, м		
	X	Y	R	X	Y	R		
1	2	3	4	5	6	7	8	9
н49О	—	—	—	368 307,31	1 296 059,11	—	Метод спутниковых геодезических измерений (определений)	$\sqrt{(0,08^2 + 0,06^2)} = 0,10$
н50О	—	—	—	368 312,34	1 296 067,56	—		
н51О	—	—	—	368 302,89	1 296 073,18	—		

1	2	3	4	5	6	7	8	9
н52О	—	—	—	368 297,86	1 296 064,73	—	Метод спутниковых геодезических измерений (определений)	$\sqrt{(0,08^2 + 0,06^2)} = 0,10$
н49О	—	—	—	368 307,31	1 296 059,11	—		

2. Сведения о характеристиках объекта недвижимости с кадастровым номером 34:13:140003:1360 :

№ п/п	Наименование характеристики	Значение характеристики
1	2	3
1.	Вид объекта недвижимости	Здание
2.	Ранее присвоенный государственный учетный номер (инвентарный) здания, сооружения, объекта незавершенного строительства	—
3.	Кадастровый номер земельного участка (земельных участков), в границах которого (которых) расположены здание, сооружение, объект незавершенного строительства	34:13:140002:190
4.	Уникальный учетный номер кадастрового квартала, в границах которого расположены здание, сооружение, объект незавершенного строительства	34:13:140002
5.	Адрес здания, сооружения, объекта незавершенного строительства	—
5.1.	Сведения о местоположении здания, сооружения, объекта незавершенного строительства (при отсутствии адреса) в структурированном в соответствии с федеральной информационной адресной системой виде	Российская Федерация, Волгоградская область, Котельниковский р-н, Майоровский х
5.2.	Дополнительные сведения о местоположении	—
6.	Иные сведения	—

3. Пояснения к сведениям об объекте недвижимости с кадастровым номером 34:13:140003:1360 :

1.	—
----	---

1. Сведения о характерных точках контура объекта недвижимости с кадастровым номером 34:13:140003:1361 :

Система координат		МСК-34, зона 1					Зона № 1	
Обозначение характерных точек границ	Содержатся в Едином государственном реестре недвижимости			Определены в ходе выполнения комплексных кадастровых работ			Метод определения координат	Формулы, примененные для расчета средней квадратической погрешности определения координат характерных точек (Mt), м, с подставленными в такие формулы значениями и итоговые (вычисленные) значения Mt, м
	координаты, м		Радиус, м	координаты, м		Радиус, м		
	X	Y	R	X	Y	R		
1	2	3	4	5	6	7	8	9
н530	—	—	—	368 092,59	1 295 281,80	—	Метод спутниковых геодезических измерений (определений)	$\sqrt{(0,08^2 + 0,06^2)} = 0,10$
н540	—	—	—	368 088,96	1 295 289,60	—		
н550	—	—	—	368 081,61	1 295 286,19	—		
н560	—	—	—	368 085,25	1 295 278,38	—		
н530	—	—	—	368 092,59	1 295 281,80	—		

2. Сведения о характеристиках объекта недвижимости с кадастровым номером 34:13:140003:1361 :

№ п/п	Наименование характеристики	Значение характеристики
1	2	3
1.	Вид объекта недвижимости	Здание
2.	Ранее присвоенный государственный учетный номер (инвентарный) здания, сооружения, объекта незавершенного строительства	—
3.	Кадастровый номер земельного участка (земельных участков), в границах которого (которых) расположены здание, сооружение, объект незавершенного строительства	34:13:140002:79
4.	Уникальный учетный номер кадастрового квартала, в границах которого расположены здание, сооружение, объект незавершенного строительства	34:13:140002

1	2	3
5.	Адрес здания, сооружения, объекта незавершенного строительства	—
5.1.	Сведения о местоположении здания, сооружения, объекта незавершенного строительства (при отсутствии адреса) в структурированном в соответствии с федеральной информационной адресной системой виде	Российская Федерация, Волгоградская область, Котельниковский р-н, Майоровский х
5.2.	Дополнительные сведения о местоположении	—
6.	Иные сведения	—

3. Пояснения к сведениям об объекте недвижимости с кадастровым номером 34:13:140003:1361 :

1.	—
----	---

1. Сведения о характерных точках контура объекта недвижимости с кадастровым номером 34:13:140003:1362 :

Система координат	<u>МСК-34, зона 1</u>	Зона №	<u>1</u>
-------------------	-----------------------	--------	----------

Обозначение характерных точек границ	Содержатся в Едином государственном реестре недвижимости			Определены в ходе выполнения комплексных кадастровых работ			Метод определения координат	Формулы, примененные для расчета средней квадратической погрешности определения координат характерных точек (Mt), м, с подставленными в такие формулы значениями и итоговые (вычисленные) значения Mt, м
	координаты, м		Радиус, м	координаты, м		Радиус, м		
	X	Y	R	X	Y	R		
1	2	3	4	5	6	7	8	9
н570	—	—	—	368 097,90	1 295 755,53	—	Метод спутниковых геодезических измерений (определений)	$\sqrt{(0,08^2 + 0,06^2)} = 0,10$
н580	—	—	—	368 087,88	1 295 762,18	—		
н590	—	—	—	368 082,13	1 295 753,51	—		
н600	—	—	—	368 092,14	1 295 746,87	—		
н570	—	—	—	368 097,90	1 295 755,53	—		

2. Сведения о характеристиках объекта недвижимости с кадастровым номером 34:13:140003:1362 :

№ п/п	Наименование характеристики	Значение характеристики
1	2	3
1.	Вид объекта недвижимости	Здание

1	2	3
2.	Ранее присвоенный государственный учетный номер (инвентарный) здания, сооружения, объекта незавершенного строительства	—
3.	Кадастровый номер земельного участка (земельных участков), в границах которого (которых) расположены здание, сооружение, объект незавершенного строительства	34:13:140002:204
4.	Уникальный учетный номер кадастрового квартала, в границах которого расположены здание, сооружение, объект незавершенного строительства	34:13:140002
5.	Адрес здания, сооружения, объекта незавершенного строительства	обл. Волгоградская, р-н Котельниковский, х Майоровский, ул. Новоселов, д. 12
5.1.	Сведения о местоположении здания, сооружения, объекта незавершенного строительства (при отсутствии адреса) в структурированном в соответствии с федеральной информационной адресной системой виде	—
5.2.	Дополнительные сведения о местоположении	—
6.	Иные сведения	—

3. Пояснения к сведениям об объекте недвижимости с кадастровым номером 34:13:140003:1362 :

1.	—
----	---

1. Сведения о характерных точках контура объекта недвижимости с кадастровым номером 34:13:140003:1365 :

Система координат МСК-34, зона 1 Зона № 1

Обозначение характерных точек границ	Содержатся в Едином государственном реестре недвижимости			Определены в ходе выполнения комплексных кадастровых работ			Метод определения координат	Формулы, примененные для расчета средней квадратической погрешности определения координат характерных точек (Mt), м, с подставленными в такие формулы значениями и итоговые (вычисленные) значения Mt, м
	координаты, м		Радиус, м	координаты, м		Радиус, м		
	X	Y	R	X	Y	R		
1	2	3	4	5	6	7	8	9
н61О	—	—	—	368 070,15	1 295 238,02	—	Метод спутниковых геодезических измерений (определений)	$\sqrt{(0,08^2 + 0,06^2)} = 0,10$
н62О	—	—	—	368 068,05	1 295 243,70	—		
н63О	—	—	—	368 060,25	1 295 240,82	—		

1	2	3	4	5	6	7	8	9
н64О	—	—	—	368 062,35	1 295 235,14	—	Метод спутниковых геодезических измерений (определений)	$\sqrt{(0,08^2 + 0,06^2)} = 0,10$
н61О	—	—	—	368 070,15	1 295 238,02	—		

2. Сведения о характеристиках объекта недвижимости с кадастровым номером 34:13:140003:1365 :

№ п/п	Наименование характеристики	Значение характеристики
1	2	3
1.	Вид объекта недвижимости	Здание
2.	Ранее присвоенный государственный учетный номер (инвентарный) здания, сооружения, объекта незавершенного строительства	—
3.	Кадастровый номер земельного участка (земельных участков), в границах которого (которых) расположены здание, сооружение, объект незавершенного строительства	34:13:140002:215
4.	Уникальный учетный номер кадастрового квартала, в границах которого расположены здание, сооружение, объект незавершенного строительства	34:13:140002
5.	Адрес здания, сооружения, объекта незавершенного строительства	—
5.1.	Сведения о местоположении здания, сооружения, объекта незавершенного строительства (при отсутствии адреса) в структурированном в соответствии с федеральной информационной адресной системой виде	Российская Федерация, Волгоградская область, Котельниковский р-н, Майоровский х
5.2.	Дополнительные сведения о местоположении	—
6.	Иные сведения	—

3. Пояснения к сведениям об объекте недвижимости с кадастровым номером 34:13:140003:1365 :

1.	—
----	---

1. Сведения о характерных точках контура объекта недвижимости с кадастровым номером 34:13:140003:1366 :

Система координат		МСК-34, зона 1					Зона № 1	
Обозначение характерных точек границ	Содержатся в Едином государственном реестре недвижимости			Определены в ходе выполнения комплексных кадастровых работ			Метод определения координат	Формулы, примененные для расчета средней квадратической погрешности определения координат характерных точек (Mt), м, с подставленными в такие формулы значениями и итоговые (вычисленные) значения Mt, м
	координаты, м		Радиус, м	координаты, м		Радиус, м		
	X	Y	R	X	Y	R		
1	2	3	4	5	6	7	8	9
н650	—	—	—	368 332,58	1 296 055,78	—	Метод спутниковых геодезических измерений (определений)	$\sqrt{(0,08^2 + 0,06^2)} = 0,10$
н660	—	—	—	368 324,63	1 296 060,18	—		
н670	—	—	—	368 320,21	1 296 052,19	—		
н680	—	—	—	368 328,16	1 296 047,79	—		
н650	—	—	—	368 332,58	1 296 055,78	—		
н650	—	—	—	368 332,58	1 296 055,78	—		

2. Сведения о характеристиках объекта недвижимости с кадастровым номером 34:13:140003:1366 :

№ п/п	Наименование характеристики	Значение характеристики
1	2	3
1.	Вид объекта недвижимости	Здание
2.	Ранее присвоенный государственный учетный номер (инвентарный) здания, сооружения, объекта незавершенного строительства	—
3.	Кадастровый номер земельного участка (земельных участков), в границах которого (которых) расположены здание, сооружение, объект незавершенного строительства	34:13:140002:191
4.	Уникальный учетный номер кадастрового квартала, в границах которого расположены здание, сооружение, объект незавершенного строительства	34:13:140002

1	2	3
5.	Адрес здания, сооружения, объекта незавершенного строительства	—
5.1.	Сведения о местоположении здания, сооружения, объекта незавершенного строительства (при отсутствии адреса) в структурированном в соответствии с федеральной информационной адресной системой виде	Российская Федерация, Волгоградская область, Котельниковский р-н, Майоровский х, Молодёжная ул, д 11
5.2.	Дополнительные сведения о местоположении	—
6.	Иные сведения	—

3. Пояснения к сведениям об объекте недвижимости с кадастровым номером 34:13:140003:1366 :

1.	—
----	---

1. Сведения о характерных точках контура объекта недвижимости с кадастровым номером 34:13:140003:1367 :

Система координат	<u>МСК-34, зона 1</u>	Зона №	<u>1</u>
-------------------	-----------------------	--------	----------

Обозначение характерных точек границ	Содержатся в Едином государственном реестре недвижимости			Определены в ходе выполнения комплексных кадастровых работ			Метод определения координат	Формулы, примененные для расчета средней квадратической погрешности определения координат характерных точек (Mt), м, с подставленными в такие формулы значениями и итоговые (вычисленные) значения Mt, м
	координаты, м		Радиус, м	координаты, м		Радиус, м		
	X	Y	R	X	Y	R		
1	2	3	4	5	6	7	8	9
н69О	—	—	—	368 108,93	1 295 901,53	—	Метод спутниковых геодезических измерений (определений)	$\sqrt{(0,08^2 + 0,06^2)} = 0,10$
н70О	—	—	—	368 103,77	1 295 893,77	—		
н71О	—	—	—	368 109,28	1 295 890,11	—		
н72О	—	—	—	368 114,44	1 295 897,87	—		
н69О	—	—	—	368 108,93	1 295 901,53	—		

2. Сведения о характеристиках объекта недвижимости с кадастровым номером 34:13:140003:1367 :

№ п/п	Наименование характеристики	Значение характеристики
1	2	3
1.	Вид объекта недвижимости	Здание

1	2	3
2.	Ранее присвоенный государственный учетный номер (инвентарный) здания, сооружения, объекта незавершенного строительства	—
3.	Кадастровый номер земельного участка (земельных участков), в границах которого (которых) расположены здание, сооружение, объект незавершенного строительства	34:13:140002:140
4.	Уникальный учетный номер кадастрового квартала, в границах которого расположены здание, сооружение, объект незавершенного строительства	34:13:140002
5.	Адрес здания, сооружения, объекта незавершенного строительства	—
5.1.	Сведения о местоположении здания, сооружения, объекта незавершенного строительства (при отсутствии адреса) в структурированном в соответствии с федеральной информационной адресной системой виде	Российская Федерация, Волгоградская область, Котельниковский р-н, Майоровский х
5.2.	Дополнительные сведения о местоположении	—
6.	Иные сведения	—

3. Пояснения к сведениям об объекте недвижимости с кадастровым номером 34:13:140003:1367 :

1.	—
----	---

1. Сведения о характерных точках контура объекта недвижимости с кадастровым номером 34:13:140003:1369 :

Система координат		МСК-34, зона 1					Зона № 1	
Обозначение характерных точек границ	Содержатся в Едином государственном реестре недвижимости			Определены в ходе выполнения комплексных кадастровых работ			Метод определения координат	Формулы, примененные для расчета средней квадратической погрешности определения координат характерных точек (Mt), м, с подставленными в такие формулы значениями и итоговые (вычисленные) значения Mt, м
	координаты, м		Радиус, м	координаты, м		Радиус, м		
	X	Y	R	X	Y	R		
1	2	3	4	5	6	7	8	9
н730	—	—	—	368 065,80	1 295 205,72	—	Метод спутниковых геодезических измерений (определений)	$\sqrt{(0,08^2 + 0,06^2)} = 0,10$
н740	—	—	—	368 075,40	1 295 207,80	—		
н750	—	—	—	368 074,06	1 295 213,97	—		

1	2	3	4	5	6	7	8	9
н76О	—	—	—	368 064,46	1 295 211,88	—	Метод спутниковых геодезических измерений (определений)	$\sqrt{(0,08^2 + 0,06^2)} = 0,10$
н73О	—	—	—	368 065,80	1 295 205,72	—		

2. Сведения о характеристиках объекта недвижимости с кадастровым номером 34:13:140003:1369 :

№ п/п	Наименование характеристики	Значение характеристики
1	2	3
1.	Вид объекта недвижимости	Здание
2.	Ранее присвоенный государственный учетный номер (инвентарный) здания, сооружения, объекта незавершенного строительства	—
3.	Кадастровый номер земельного участка (земельных участков), в границах которого (которых) расположены здание, сооружение, объект незавершенного строительства	34:13:140002:214
4.	Уникальный учетный номер кадастрового квартала, в границах которого расположены здание, сооружение, объект незавершенного строительства	34:13:140002
5.	Адрес здания, сооружения, объекта незавершенного строительства	—
5.1.	Сведения о местоположении здания, сооружения, объекта незавершенного строительства (при отсутствии адреса) в структурированном в соответствии с федеральной информационной адресной системой виде	Российская Федерация, Волгоградская область, Котельниковский р-н, Майоровский х, Мира ул, д 9
5.2.	Дополнительные сведения о местоположении	—
6.	Иные сведения	—

3. Пояснения к сведениям об объекте недвижимости с кадастровым номером 34:13:140003:1369 :

1.	—
----	---

1. Сведения о характерных точках контура объекта недвижимости с кадастровым номером 34:13:140003:1373 :

Система координат МСК-34, зона 1 Зона № 1

Обозначение характерных точек границ	Содержатся в Едином государственном реестре недвижимости			Определены в ходе выполнения комплексных кадастровых работ			Метод определения координат	Формулы, примененные для расчета средней квадратической погрешности определения координат характерных точек (Mt), м, с подставленными в такие формулы значениями и итоговые (вычисленные) значения Mt, м
	координаты, м		Радиус, м	координаты, м		Радиус, м		
	X	Y	R	X	Y	R		
1	2	3	4	5	6	7	8	9
н77О	—	—	—	368 090,77	1 295 261,08	—	Метод спутниковых геодезических измерений (определений)	$\sqrt{(0,08^2 + 0,06^2)} = 0,10$
н78О	—	—	—	368 101,21	1 295 265,25	—		
н79О	—	—	—	368 100,63	1 295 266,69	—		
н80О	—	—	—	368 102,98	1 295 267,63	—		
н81О	—	—	—	368 101,49	1 295 271,38	—		
н82О	—	—	—	368 096,69	1 295 269,47	—		
н83О	—	—	—	368 095,93	1 295 271,38	—		
н84О	—	—	—	368 087,93	1 295 268,19	—		
н77О	—	—	—	368 090,77	1 295 261,08	—		

2. Сведения о характеристиках объекта недвижимости с кадастровым номером 34:13:140003:1373 :

№ п/п	Наименование характеристики	Значение характеристики
1	2	3
1.	Вид объекта недвижимости	Здание
2.	Ранее присвоенный государственный учетный номер (инвентарный) здания, сооружения, объекта незавершенного строительства	—

1	2	3
3.	Кадастровый номер земельного участка (земельных участков), в границах которого (которых) расположены здание, сооружение, объект незавершенного строительства	34:13:140002:221
4.	Уникальный учетный номер кадастрового квартала, в границах которого расположены здание, сооружение, объект незавершенного строительства	34:13:140002
5.	Адрес здания, сооружения, объекта незавершенного строительства	—
5.1.	Сведения о местоположении здания, сооружения, объекта незавершенного строительства (при отсутствии адреса) в структурированном в соответствии с федеральной информационной адресной системой виде	Российская Федерация, Волгоградская область, Котельниковский р-н, Майоровский х, Мира ул, д 16
5.2.	Дополнительные сведения о местоположении	—
6.	Иные сведения	—

3. Пояснения к сведениям об объекте недвижимости с кадастровым номером 34:13:140003:1373 :

1.	—
----	---

1. Сведения о характерных точках контура объекта недвижимости с кадастровым номером 34:13:140003:1374 :

Система координат МСК-34, зона 1 Зона № 1

Обозначение характерных точек границ	Содержатся в Едином государственном реестре недвижимости			Определены в ходе выполнения комплексных кадастровых работ			Метод определения координат	Формулы, примененные для расчета средней квадратической погрешности определения координат характерных точек (Mt), м, с подставленными в такие формулы значениями и итоговые (вычисленные) значения Mt, м
	координаты, м		Радиус, м	координаты, м		Радиус, м		
	X	Y	R	X	Y	R		
1	2	3	4	5	6	7	8	9
н850	—	—	—	367 955,56	1 294 865,03	—	Метод спутниковых геодезических измерений (определений)	$\sqrt{(0,08^2 + 0,06^2)} = 0,10$
н860	—	—	—	367 959,11	1 294 873,12	—		
н870	—	—	—	367 955,56	1 294 874,68	—		
н880	—	—	—	367 954,19	1 294 871,56	—		

1	2	3	4	5	6	7	8	9
н890	—	—	—	367 949,51	1 294 873,62	—	Метод спутниковых геодезических измерений (определений)	$\sqrt{(0,08^2 + 0,06^2)} = 0,10$
н900	—	—	367 947,33	1 294 868,64	—			
н850	—	—	—	367 955,56	1 294 865,03	—		

2. Сведения о характеристиках объекта недвижимости с кадастровым номером 34:13:140003:1374 :

№ п/п	Наименование характеристики	Значение характеристики
1	2	3
1.	Вид объекта недвижимости	Здание
2.	Ранее присвоенный государственный учетный номер (инвентарный) здания, сооружения, объекта незавершенного строительства	—
3.	Кадастровый номер земельного участка (земельных участков), в границах которого (которых) расположены здание, сооружение, объект незавершенного строительства	34:13:140002:52
4.	Уникальный учетный номер кадастрового квартала, в границах которого расположены здание, сооружение, объект незавершенного строительства	34:13:140002
5.	Адрес здания, сооружения, объекта незавершенного строительства	—
5.1.	Сведения о местоположении здания, сооружения, объекта незавершенного строительства (при отсутствии адреса) в структурированном в соответствии с федеральной информационной адресной системой виде	Российская Федерация, Волгоградская область, Котельниковский р-н, Майоровский х, Школьная ул, д 2
5.2.	Дополнительные сведения о местоположении	—
6.	Иные сведения	—

3. Пояснения к сведениям об объекте недвижимости с кадастровым номером 34:13:140003:1374 :

1.	—
----	---

1. Сведения о характерных точках контура объекта недвижимости с кадастровым номером 34:13:140003:1375 :

Система координат		МСК-34, зона 1					Зона № 1	
Обозначение характерных точек границ	Содержатся в Едином государственном реестре недвижимости			Определены в ходе выполнения комплексных кадастровых работ			Метод определения координат	Формулы, примененные для расчета средней квадратической погрешности определения координат характерных точек (Mt), м, с подставленными в такие формулы значениями и итоговые (вычисленные) значения Mt, м
	координаты, м		Радиус, м	координаты, м		Радиус, м		
	X	Y	R	X	Y	R		
1	2	3	4	5	6	7	8	9
н91О	—	—	—	368 173,63	1 295 890,24	—	Метод спутниковых геодезических измерений (определений)	$\sqrt{(0,08^2 + 0,06^2)} = 0,10$
н92О	—	—	—	368 179,31	1 295 886,52	—		
н93О	—	—	—	368 183,53	1 295 892,95	—		
н94О	—	—	—	368 177,85	1 295 896,67	—		
н91О	—	—	—	368 173,63	1 295 890,24	—		
н91О	—	—	—	368 173,63	1 295 890,24	—		

2. Сведения о характеристиках объекта недвижимости с кадастровым номером 34:13:140003:1375 :

№ п/п	Наименование характеристики	Значение характеристики
1	2	3
1.	Вид объекта недвижимости	Здание
2.	Ранее присвоенный государственный учетный номер (инвентарный) здания, сооружения, объекта незавершенного строительства	—
3.	Кадастровый номер земельного участка (земельных участков), в границах которого (которых) расположены здание, сооружение, объект незавершенного строительства	34:13:140002:146
4.	Уникальный учетный номер кадастрового квартала, в границах которого расположены здание, сооружение, объект незавершенного строительства	34:13:140002

1	2	3
5.	Адрес здания, сооружения, объекта незавершенного строительства	—
5.1.	Сведения о местоположении здания, сооружения, объекта незавершенного строительства (при отсутствии адреса) в структурированном в соответствии с федеральной информационной адресной системой виде	Российская Федерация, Волгоградская область, Котельниковский р-н, Майоровский х, Вишневая ул, д 12
5.2.	Дополнительные сведения о местоположении	—
6.	Иные сведения	—

3. Пояснения к сведениям об объекте недвижимости с кадастровым номером 34:13:140003:1375 :

1.	—
----	---

1. Сведения о характерных точках контура объекта недвижимости с кадастровым номером 34:13:140003:1377 :

Система координат	<u>МСК-34, зона 1</u>	Зона №	<u>1</u>
-------------------	-----------------------	--------	----------

Обозначение характерных точек границ	Содержатся в Едином государственном реестре недвижимости			Определены в ходе выполнения комплексных кадастровых работ			Метод определения координат	Формулы, примененные для расчета средней квадратической погрешности определения координат характерных точек (Mt), м, с подставленными в такие формулы значениями и итоговые (вычисленные) значения Mt, м
	координаты, м		Радиус, м	координаты, м		Радиус, м		
	X	Y	R	X	Y	R		
1	2	3	4	5	6	7	8	9
н950	—	—	—	368 047,95	1 296 072,64	—	Метод спутниковых геодезических измерений (определений)	$\sqrt{(0,08^2 + 0,06^2)} = 0,10$
н960	—	—	—	368 042,12	1 296 075,26	—		
н970	—	—	—	368 038,19	1 296 066,54	—		
н980	—	—	—	368 044,02	1 296 063,92	—		
н950	—	—	—	368 047,95	1 296 072,64	—		

2. Сведения о характеристиках объекта недвижимости с кадастровым номером 34:13:140003:1377 :

№ п/п	Наименование характеристики	Значение характеристики
1	2	3
1.	Вид объекта недвижимости	Здание

1	2	3
2.	Ранее присвоенный государственный учетный номер (инвентарный) здания, сооружения, объекта незавершенного строительства	—
3.	Кадастровый номер земельного участка (земельных участков), в границах которого (которых) расположены здание, сооружение, объект незавершенного строительства	34:13:140002:185
4.	Уникальный учетный номер кадастрового квартала, в границах которого расположены здание, сооружение, объект незавершенного строительства	34:13:140002
5.	Адрес здания, сооружения, объекта незавершенного строительства	—
5.1.	Сведения о местоположении здания, сооружения, объекта незавершенного строительства (при отсутствии адреса) в структурированном в соответствии с федеральной информационной адресной системой виде	Российская Федерация, Волгоградская область, Котельниковский р-н, Майоровский х, Садовая ул, д 1
5.2.	Дополнительные сведения о местоположении	—
6.	Иные сведения	—

3. Пояснения к сведениям об объекте недвижимости с кадастровым номером 34:13:140003:1377 :

1.	—
----	---

1. Сведения о характерных точках контура объекта недвижимости с кадастровым номером 34:13:140003:1380 :

Система координат		МСК-34, зона 1					Зона № 1	
Обозначение характерных точек границ	Содержатся в Едином государственном реестре недвижимости			Определены в ходе выполнения комплексных кадастровых работ			Метод определения координат	Формулы, примененные для расчета средней квадратической погрешности определения координат характерных точек (Mt), м, с подставленными в такие формулы значениями и итоговые (вычисленные) значения Mt, м
	координаты, м		Радиус, м	координаты, м		Радиус, м		
	X	Y	R	X	Y	R		
1	2	3	4	5	6	7	8	9
н99О	—	—	—	367 562,41	1 294 562,31	—	Метод спутниковых геодезических измерений (определений)	$\sqrt{(0,08^2 + 0,06^2)} = 0,10$
н100О	—	—	—	367 564,30	1 294 568,03	—		
н101О	—	—	—	367 555,07	1 294 571,08	—		

1	2	3	4	5	6	7	8	9
н102О	—	—	—	367 550,40	1 294 556,97	—	Метод спутниковых геодезических измерений (определений)	$\sqrt{(0,08^2 + 0,06^2)} = 0,10$
н103О	—	—	—	367 556,63	1 294 554,91	—		
н104О	—	—	—	367 559,40	1 294 563,31	—		
н99О	—	—	—	367 562,41	1 294 562,31	—		

2. Сведения о характеристиках объекта недвижимости с кадастровым номером 34:13:140003:1380 :

№ п/п	Наименование характеристики	Значение характеристики
1	2	3
1.	Вид объекта недвижимости	Здание
2.	Ранее присвоенный государственный учетный номер (инвентарный) здания, сооружения, объекта незавершенного строительства	—
3.	Кадастровый номер земельного участка (земельных участков), в границах которого (которых) расположены здание, сооружение, объект незавершенного строительства	34:13:140002:118
4.	Уникальный учетный номер кадастрового квартала, в границах которого расположены здание, сооружение, объект незавершенного строительства	34:13:140002
5.	Адрес здания, сооружения, объекта незавершенного строительства	—
5.1.	Сведения о местоположении здания, сооружения, объекта незавершенного строительства (при отсутствии адреса) в структурированном в соответствии с федеральной информационной адресной системой виде	Российская Федерация, Волгоградская область, Котельниковский р-н, Майоровский х, д 47
5.2.	Дополнительные сведения о местоположении	—
6.	Иные сведения	—

3. Пояснения к сведениям об объекте недвижимости с кадастровым номером 34:13:140003:1380 :

1.	—
----	---

1. Сведения о характерных точках контура объекта недвижимости с кадастровым номером 34:13:140003:1382 :

Система координат		МСК-34, зона 1					Зона № 1	
Обозначение характерных точек границ	Содержатся в Едином государственном реестре недвижимости			Определены в ходе выполнения комплексных кадастровых работ			Метод определения координат	Формулы, примененные для расчета средней квадратической погрешности определения координат характерных точек (Mt), м, с подставленными в такие формулы значениями и итоговые (вычисленные) значения Mt, м
	координаты, м		Радиус, м	координаты, м		Радиус, м		
	X	Y	R	X	Y	R		
1	2	3	4	5	6	7	8	9
н1050	—	—	—	368 097,84	1 295 248,22	—	Метод спутниковых геодезических измерений (определений)	$\sqrt{(0,08^2 + 0,06^2)} = 0,10$
н1060	—	—	—	368 100,47	1 295 241,13	—		
н1070	—	—	—	368 108,55	1 295 244,13	—		
н1080	—	—	—	368 105,92	1 295 251,22	—		
н1050	—	—	—	368 097,84	1 295 248,22	—		

2. Сведения о характеристиках объекта недвижимости с кадастровым номером 34:13:140003:1382 :

№ п/п	Наименование характеристики	Значение характеристики
1	2	3
1.	Вид объекта недвижимости	Здание
2.	Ранее присвоенный государственный учетный номер (инвентарный) здания, сооружения, объекта незавершенного строительства	—
3.	Кадастровый номер земельного участка (земельных участков), в границах которого (которых) расположены здание, сооружение, объект незавершенного строительства	34:13:140002:220
4.	Уникальный учетный номер кадастрового квартала, в границах которого расположены здание, сооружение, объект незавершенного строительства	34:13:140002

1	2	3
5.	Адрес здания, сооружения, объекта незавершенного строительства	—
5.1.	Сведения о местоположении здания, сооружения, объекта незавершенного строительства (при отсутствии адреса) в структурированном в соответствии с федеральной информационной адресной системой виде	Российская Федерация, Волгоградская область, Котельниковский р-н, Майоровский х
5.2.	Дополнительные сведения о местоположении	—
6.	Иные сведения	—

3. Пояснения к сведениям об объекте недвижимости с кадастровым номером 34:13:140003:1382 :

1.	—
----	---

1. Сведения о характерных точках контура объекта недвижимости с кадастровым номером 34:13:140003:1383 :

Система координат	<u>МСК-34, зона 1</u>	Зона №	<u>1</u>
-------------------	-----------------------	--------	----------

Обозначение характерных точек границ	Содержатся в Едином государственном реестре недвижимости			Определены в ходе выполнения комплексных кадастровых работ			Метод определения координат	Формулы, примененные для расчета средней квадратической погрешности определения координат характерных точек (Mt), м, с подставленными в такие формулы значениями и итоговые (вычисленные) значения Mt, м
	координаты, м		Радиус, м	координаты, м		Радиус, м		
	X	Y	R	X	Y	R		
1	2	3	4	5	6	7	8	9
н8140	—	—	—	368 227,81	1 296 006,05	—	Метод спутниковых геодезических измерений (определений)	$\sqrt{(0,08^2 + 0,06^2)} = 0,10$
н8150	—	—	—	368 231,75	1 296 012,76	—		
н8160	—	—	—	368 224,33	1 296 017,11	—		
н8170	—	—	—	368 220,40	1 296 010,40	—		
н8140	—	—	—	368 227,81	1 296 006,05	—		

2. Сведения о характеристиках объекта недвижимости с кадастровым номером 34:13:140003:1383 :

№ п/п	Наименование характеристики	Значение характеристики
1	2	3
1.	Вид объекта недвижимости	Здание

1	2	3
2.	Ранее присвоенный государственный учетный номер (инвентарный) здания, сооружения, объекта незавершенного строительства	—
3.	Кадастровый номер земельного участка (земельных участков), в границах которого (которых) расположены здание, сооружение, объект незавершенного строительства	34:13:140002:178
4.	Уникальный учетный номер кадастрового квартала, в границах которого расположены здание, сооружение, объект незавершенного строительства	34:13:140002
5.	Адрес здания, сооружения, объекта незавершенного строительства	—
5.1.	Сведения о местоположении здания, сооружения, объекта незавершенного строительства (при отсутствии адреса) в структурированном в соответствии с федеральной информационной адресной системой виде	Российская Федерация, Волгоградская область, Котельниковский р-н, Майоровский х, Садовая ул, д 8
5.2.	Дополнительные сведения о местоположении	—
6.	Иные сведения	—

3. Пояснения к сведениям об объекте недвижимости с кадастровым номером 34:13:140003:1383 :

1.	—
----	---

1. Сведения о характерных точках контура объекта недвижимости с кадастровым номером 34:13:140003:1384 :

Система координат		МСК-34, зона 1					Зона № 1	
Обозначение характерных точек границ	Содержатся в Едином государственном реестре недвижимости			Определены в ходе выполнения комплексных кадастровых работ			Метод определения координат	Формулы, примененные для расчета средней квадратической погрешности определения координат характерных точек (Mt), м, с подставленными в такие формулы значениями и итоговые (вычисленные) значения Mt, м
	координаты, м		Радиус, м	координаты, м		Радиус, м		
	X	Y	R	X	Y	R		
1	2	3	4	5	6	7	8	9
н1090	—	—	—	368 403,37	1 296 067,73	—	Метод спутниковых геодезических измерений (определений)	$\sqrt{(0,08^2 + 0,06^2)} = 0,10$
н1100	—	—	—	368 407,33	1 296 074,61	—		
н1110	—	—	—	368 399,25	1 296 079,25	—		

1	2	3	4	5	6	7	8	9
н112О	—	—	—	368 395,30	1 296 072,37	—	Метод спутниковых геодезических измерений (определений)	$\sqrt{(0,08^2 + 0,06^2)} = 0,10$
н109О	—	—	—	368 403,37	1 296 067,73	—		

2. Сведения о характеристиках объекта недвижимости с кадастровым номером 34:13:140003:1384 :

№ п/п	Наименование характеристики	Значение характеристики
1	2	3
1.	Вид объекта недвижимости	Здание
2.	Ранее присвоенный государственный учетный номер (инвентарный) здания, сооружения, объекта незавершенного строительства	—
3.	Кадастровый номер земельного участка (земельных участков), в границах которого (которых) расположены здание, сооружение, объект незавершенного строительства	34:13:140002:197
4.	Уникальный учетный номер кадастрового квартала, в границах которого расположены здание, сооружение, объект незавершенного строительства	34:13:140002
5.	Адрес здания, сооружения, объекта незавершенного строительства	—
5.1.	Сведения о местоположении здания, сооружения, объекта незавершенного строительства (при отсутствии адреса) в структурированном в соответствии с федеральной информационной адресной системой виде	Российская Федерация, Волгоградская область, Котельниковский р-н, Майоровский х, Молодёжная ул, д 6
5.2.	Дополнительные сведения о местоположении	—
6.	Иные сведения	—

3. Пояснения к сведениям об объекте недвижимости с кадастровым номером 34:13:140003:1384 :

1.	—
----	---

1. Сведения о характерных точках контура объекта недвижимости с кадастровым номером 34:13:140003:1385 :

Система координат			МСК-34, зона 1				Зона № 1	
Обозначение характерных точек границ	Содержатся в Едином государственном реестре недвижимости			Определены в ходе выполнения комплексных кадастровых работ			Метод определения координат	Формулы, примененные для расчета средней квадратической погрешности определения координат характерных точек (Mt), м, с подставленными в такие формулы значениями и итоговые (вычисленные) значения Mt, м
	координаты, м		Радиус, м	координаты, м		Радиус, м		
	X	Y	R	X	Y	R		
1	2	3	4	5	6	7	8	9
н1130	—	—	—	368 068,56	1 295 762,24	—	Метод спутниковых геодезических измерений (определений)	$\sqrt{(0,08^2 + 0,06^2)} = 0,10$
н1140	—	—	—	368 073,99	1 295 769,54	—		
н1150	—	—	—	368 067,23	1 295 774,57	—		
н1160	—	—	—	368 063,31	1 295 769,30	—		
н1170	—	—	—	368 064,45	1 295 768,45	—		
н1180	—	—	—	368 062,94	1 295 766,42	—		
н1130	—	—	—	368 068,56	1 295 762,24	—		

2. Сведения о характеристиках объекта недвижимости с кадастровым номером 34:13:140003:1385 :

№ п/п	Наименование характеристики	Значение характеристики
1	2	3
1.	Вид объекта недвижимости	Здание
2.	Ранее присвоенный государственный учетный номер (инвентарный) здания, сооружения, объекта незавершенного строительства	—
3.	Кадастровый номер земельного участка (земельных участков), в границах которого (которых) расположены здание, сооружение, объект незавершенного строительства	34:13:140002:202

1	2	3
4.	Уникальный учетный номер кадастрового квартала, в границах которого расположены здание, сооружение, объект незавершенного строительства	34:13:140002
5.	Адрес здания, сооружения, объекта незавершенного строительства	—
5.1.	Сведения о местоположении здания, сооружения, объекта незавершенного строительства (при отсутствии адреса) в структурированном в соответствии с федеральной информационной адресной системой виде	Российская Федерация, Волгоградская область, Котельниковский р-н, Майоровский х, Новоселов ул, д 10
5.2.	Дополнительные сведения о местоположении	—
6.	Иные сведения	—
3. Пояснения к сведениям об объекте недвижимости с кадастровым номером <u>34:13:140003:1385</u> :		
1.	—	

**Сведения о зданиях, сооружениях, объектах незавершенного строительства,
необходимые для исправления реестровых ошибок в сведениях об описании их местоположения**

1. Сведения о характерных точках контура _____ здания _____
 вид объекта недвижимости (здание, сооружение, объект незавершенного строительства)
 с кадастровым номером 34:13:140002:455 _____ :

Система координат МСК-34, зона 1 _____ Зона № 1 _____

Обозначение характерных точек границ	Содержатся в Едином государственном реестре недвижимости			Определены в ходе выполнения комплексных кадастровых работ			Метод определения координат	Формулы, примененные для расчета средней квадратической погрешности определения координат характерных точек (Mt), м, с подставленными в такие формулы значениями и итоговые (вычисленные) значения Mt, м
	координаты, м		Радиус, м	координаты, м		Радиус, м		
	X	Y	R	X	Y	R		
1	2	3	4	5	6	7	8	9
316	367 832,20	1 294 128,51	—	—	—	—	—	—
317	367 833,75	1 294 135,73	—	—	—	—		
318	367 828,06	1 294 136,95	—	—	—	—		
319	367 826,51	1 294 129,72	—	—	—	—		
н3200	—	—	—	367 858,29	1 294 273,03	—	Метод спутниковых геодезических измерений (определений)	$\sqrt{(0,08^2 + 0,06^2)} = 0,10$
н3210	—	—	—	367 859,84	1 294 280,25	—		
н3220	—	—	—	367 854,15	1 294 281,47	—		
н3230	—	—	—	367 852,60	1 294 274,24	—		
н3200	—	—	—	367 858,29	1 294 273,03	—		

2. Иные сведения об объекте недвижимости с кадастровым номером 34:13:140002:455 _____ :

1. _____

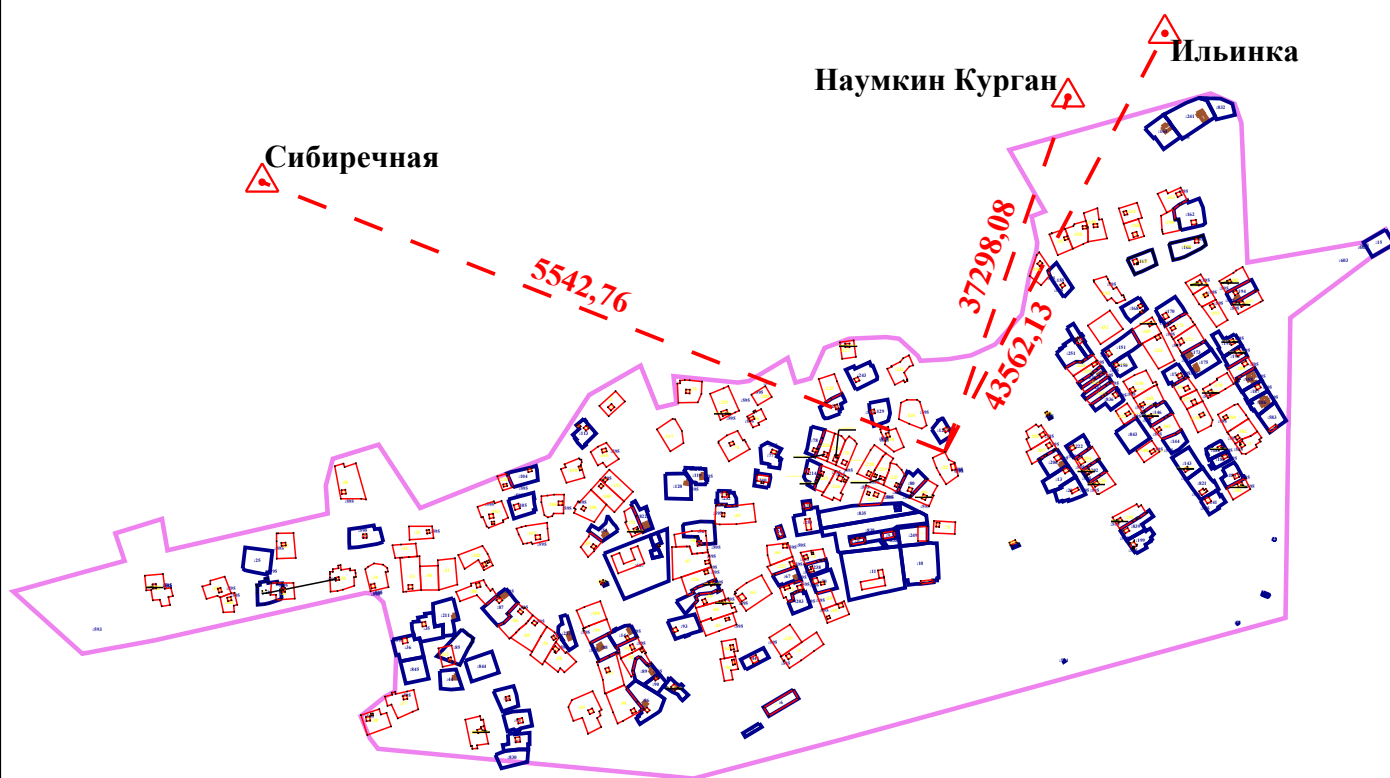
3. Пояснения к сведениям об объекте недвижимости с кадастровым номером 34:13:140002:455 _____ :

1. _____

1. Сведения о характерных точках контура здания							Зона № 1	
с кадастровым номером 34:13:140002:579 : вид объекта недвижимости (здание, сооружение, объект незавершенного строительства)								
Система координат МСК-34, зона 1								
Обозначение характерных точек границ	Содержатся в Едином государственном реестре недвижимости			Определены в ходе выполнения комплексных кадастровых работ			Метод определения координат	Формулы, примененные для расчета средней квадратической погрешности определения координат характерных точек (Mt), м, с подставленными в такие формулы значениями и итоговые (вычисленные) значения Mt, м
	координаты, м		Радиус, м	координаты, м		Радиус, м		
	X	Y	R	X	Y	R		
1	2	3	4	5	6	7	8	9
746	367 932,92	1 295 859,53	—	—	—	—	—	—
747	367 924,45	1 295 864,93	—	—	—	—		
748	367 920,72	1 295 859,09	—	—	—	—		
749	367 919,53	1 295 859,84	—	—	—	—		
750	367 918,52	1 295 858,25	—	—	—	—		
751	367 919,65	1 295 857,50	—	—	—	—		
752	367 919,08	1 295 856,50	—	—	—	—		
753	367 927,62	1 295 851,08	—	—	—	—		
н754О	—	—	—	367 924,73	1 295 850,46	—	Метод спутниковых геодезических измерений (определений)	$\sqrt{(0,08^2 + 0,06^2)} = 0,10$
н755О	—	—	—	367 930,03	1 295 858,91	—		
н756О	—	—	—	367 921,56	1 295 864,31	—		
н757О	—	—	—	367 917,83	1 295 858,47	—		
н758О	—	—	—	367 916,64	1 295 859,22	—		
н759О	—	—	—	367 915,63	1 295 857,63	—		
н760О	—	—	—	367 916,76	1 295 856,88	—		
н761О	—	—	—	367 916,19	1 295 855,88	—		

1	2	3	4	5	6	7	8	9
н7540	—	—	—	367 924,73	1 295 850,46	—	Метод спутниковых геодезических измерений (определений)	$\sqrt{(0,08^2 + 0,06^2)} = 0,10$
2. Другие сведения об объекте недвижимости с кадастровым номером							<u>34:13:140002:579</u>	:
1.	—							
3. Пояснения к сведениям об объекте недвижимости с кадастровым номером							<u>34:13:140002:579</u>	:
1.	—							

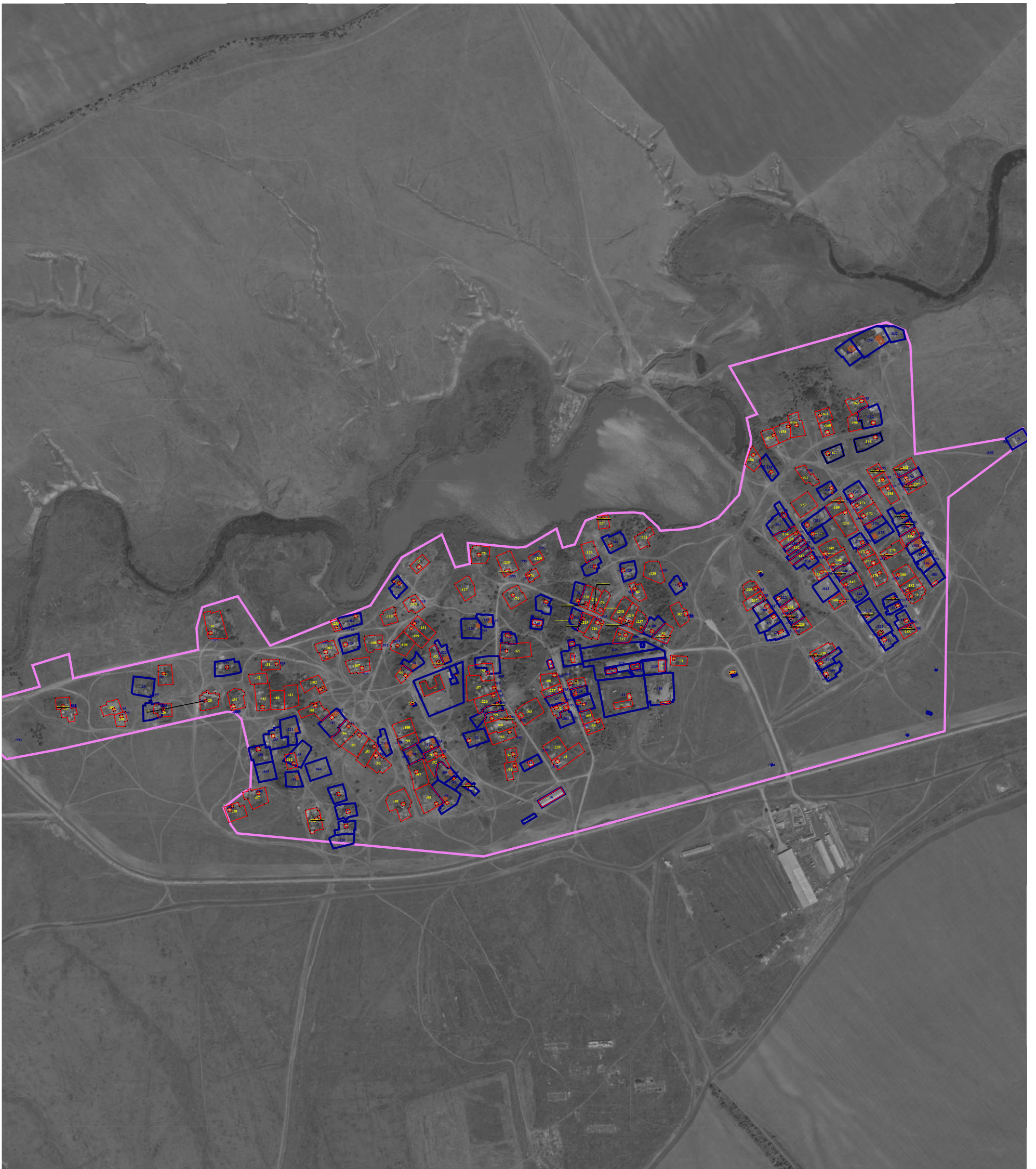
Схема геодезических построений



Условные обозначения:






- GPS - вектор
- Пункт ГГС

Схема границ земельных участков



Масштаб 1:10 000

Условные обозначения:

-  - Граница кадастрового квартала
-  - Обозначение кадастрового номера объекта недвижимости
-  - Существующая часть границы, имеющиеся в ЕГРН сведения о которой достаточны для определения ее местоположения
-  - Вновь образованная часть границы, сведения о которой достаточны для определения ее местоположения
-  - Характерная точка объекта недвижимости